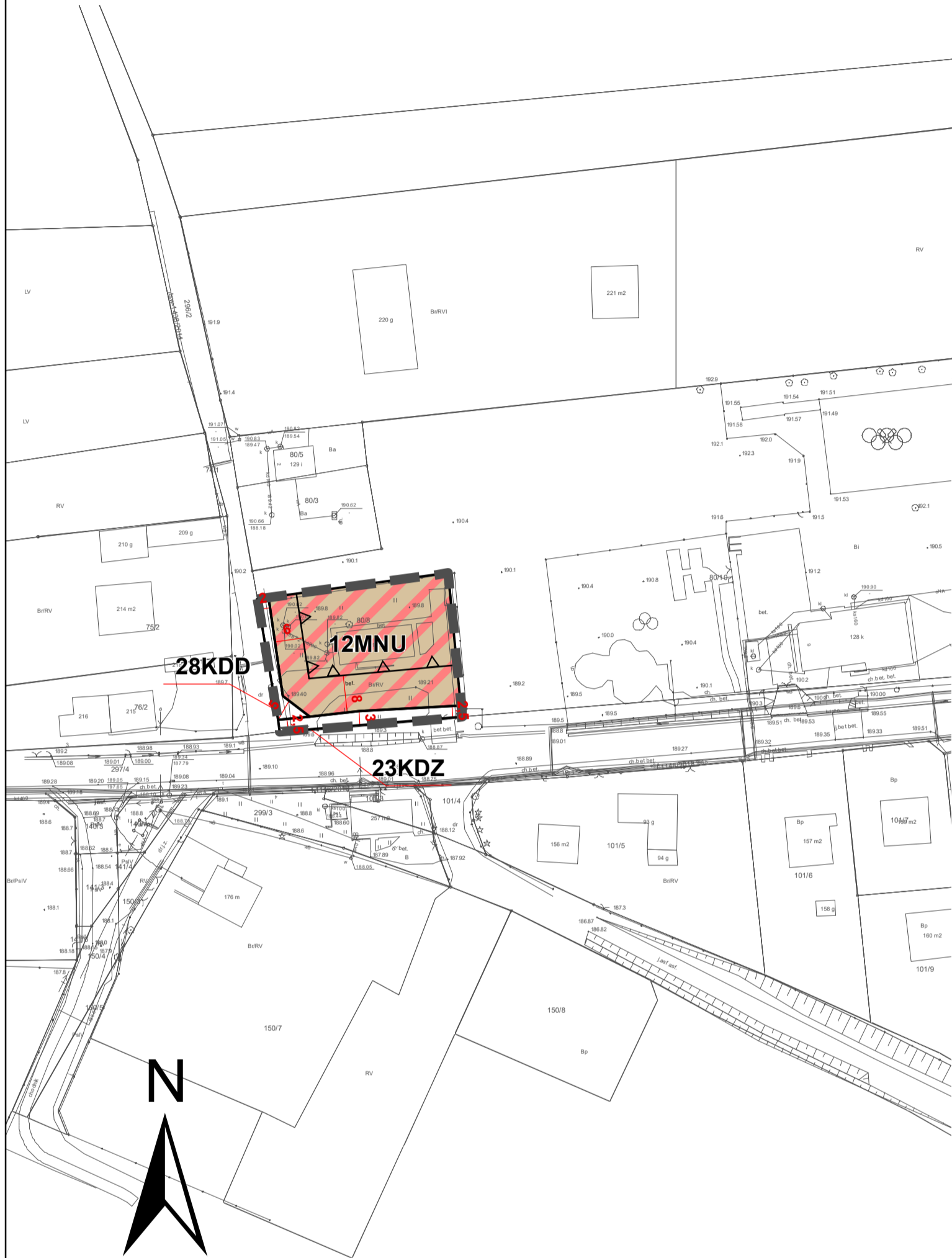




GMINA SZEMUD

ZMIANY MIEJSCOWEGO PLANU ZAGOSPODAROWANIA PRZESTRZENNEGO DLA FRAGMENTÓW OBREBU BOJANO, CZĘSTKOWO, DOBRZEWINO, KIELNO, KOLECZKOWO, PRZETOCZYNO, RĘBISKA, SZEMUD, GMINA SZEMUD, OBSZAR A, B, C, D, E, F, G i J

RYSUNEK PLANU
ZAŁĄCZNIK NR 3 DO UCHWAŁY
RADY GMINY SZEMUD Z DNIA.....
SKALA 1:1000
OBSZAR C, OBREB CZĘSTKOWO



Ustalenia planu:

- granice planu
- linie rozgraniczające tereny o różnym przeznaczeniu lub różnych zasadach zagospodarowania,
- ▲ nieprzekraczalne linie zabudowy

Przeznaczenie terenów wyodrębnionych liniami rozgraniczającymi:

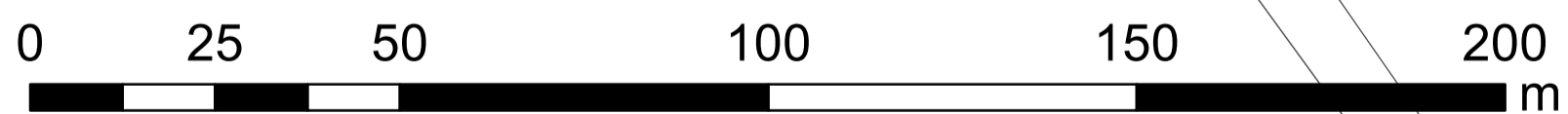
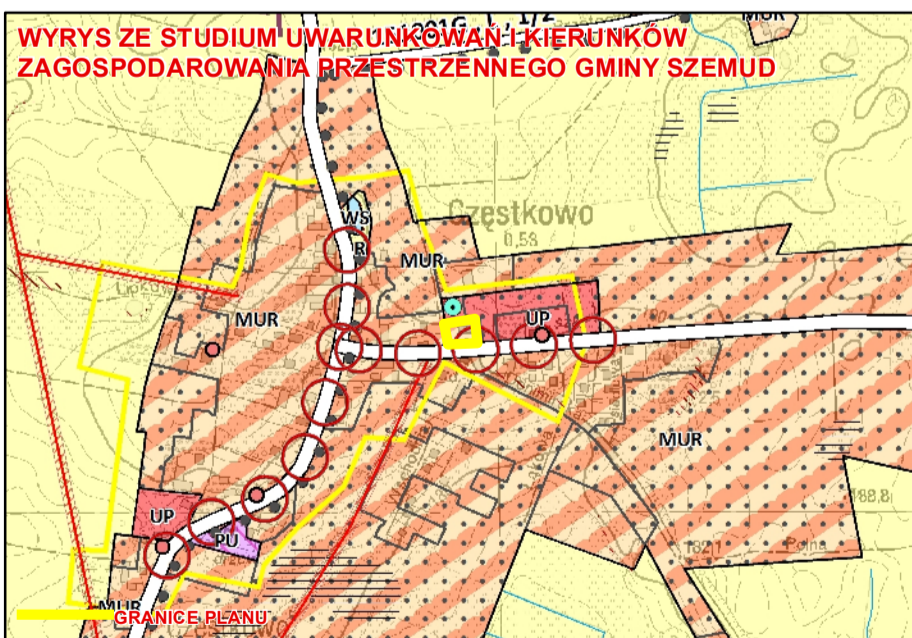
- MNU - tereny zabudowy mieszkaniowej jednorodzinnej i zabudowy usługowej
- KDZ - tereny dróg publicznych klasy zbiorczej
- KDD - tereny dróg publicznych klasy dojazdowej

Obszary podlegające ochronie, wyznaczone na podstawie przepisów odrębnych:

Tereny znajduje się w granicach strefy ochrony konserwatorskiej historycznego układu ruralistycznego wsi Częstkowo

Oznaczenia informacyjne:

- 6 — zwierniarowanie ustaleń planu



OZNACZENIA STUDIUM		UKŁAD KOMUNIKACYJNY		ŚRODOWISKO PRZYRODNICZE I ZAGADNIENIA KRAJOBRAZOWE		INFRASTRUKTURA TECHNICZNA
PODZIAŁ ADMINISTRACYJNY	ZAGOSPODAROWANIE TERENU	układ drogowy	transport szynowy	granicz obszaru Natura 2000	tereny podnieknie	strefa ochrony konserwatorskiej
— granice administracyjne gminy	MNU - tereny zabudowy mieszkaniowej jednorodzinnej i zabudowy usługowej	— planowana droga ekspresowa S6	— linia kolejowa	— granicę parku krajobrazowego	— tereny podnieknie	— obszar potencjalnie zagrożony ruchami masywnymi (z wyjątkiem terenów o spadkach powyżej 30%)
— granice gmin sąsiednich	MZ - tereny zabudowy mieszkaniowej (jednorodzinnej i zabudowy usługowej)	— istniejące drogi klasy Z	— linie kolejowe	— granicę strefy parku krajobrazowego	— obszary podnieknie zagrożone ruchami masywnymi	— strefa ograniczenia niebezpiecznych linii elektroenergetycznych najwyższych napięć
— obszary wsi obrębów wsi jednostek urbanistycznych	ML - tereny zabudowy letniskowej	— drogi lokalne L	— przystanki kolejowe	— granicę strefy rezerwy przyrody w całości	— obszary podnieknie zagrożone ruchami masywnymi	— strefa ograniczenia niebezpiecznych linii elektroenergetycznych najwyższych napięć
DZIEDZICTWO KULTUROWE	MUR - tereny o znaczeniu produkcyjnym w gospodarstwach rolnych, hodowlanych, ogrodnictwie oraz gospodarkach lokalnych i regionalnych	— włączone do wojewódzkiego rejestru zabytków	— linie kolejowe	— pomniki przyrody	— strefy ograniczenia niebezpiecznych linii elektroenergetycznych najwyższych napięć	— strefa ograniczenia niebezpiecznych linii elektroenergetycznych najwyższych napięć
— obiekty o wartościach kulturowych (zgodnie z wojewódzkim rejestrem zabytków)	UP - tereny zabudowy usługowej	— włączone do wojewódzkiego rejestru zabytków	— linie kolejowe	— pomniki przyrody	— strefy ograniczenia niebezpiecznych linii elektroenergetycznych najwyższych napięć	— strefa ograniczenia niebezpiecznych linii elektroenergetycznych najwyższych napięć
— obszary wpisane do wojewódzkiego rejestru zabytków	PW - tereny obiektów produkcyjnych, składowych, magazynowych i usług	— włączone do wojewódzkiego rejestru zabytków	— linie kolejowe	— pomniki przyrody	— strefy ograniczenia niebezpiecznych linii elektroenergetycznych najwyższych napięć	— strefa ograniczenia niebezpiecznych linii elektroenergetycznych najwyższych napięć
— obszarowe obiekty o wartościach kulturowych (zgodnie z wojewódzkim rejestrem zabytków)	PZ - tereny obiektów produkcyjnych, składowych, magazynowych i usług	— włączone do wojewódzkiego rejestru zabytków	— linie kolejowe	— pomniki przyrody	— strefy ograniczenia niebezpiecznych linii elektroenergetycznych najwyższych napięć	— strefa ograniczenia niebezpiecznych linii elektroenergetycznych najwyższych napięć
— obszary wsi historycznych	PK - tereny powierzchniowej eksploatacji złóż	— włączone do wojewódzkiego rejestru zabytków	— linie kolejowe	— pomniki przyrody	— strefy ograniczenia niebezpiecznych linii elektroenergetycznych najwyższych napięć	— strefa ograniczenia niebezpiecznych linii elektroenergetycznych najwyższych napięć
— strefy ochrony wsi historycznych	K - tereny rekreacji	— włączone do wojewódzkiego rejestru zabytków	— linie kolejowe	— pomniki przyrody	— strefy ograniczenia niebezpiecznych linii elektroenergetycznych najwyższych napięć	— strefa ograniczenia niebezpiecznych linii elektroenergetycznych najwyższych napięć
— wzniesienie granic parku krajobrazowego	ZL - tereny leśne	— włączone do wojewódzkiego rejestru zabytków	— linie kolejowe	— pomniki przyrody	— strefy ograniczenia niebezpiecznych linii elektroenergetycznych najwyższych napięć	— strefa ograniczenia niebezpiecznych linii elektroenergetycznych najwyższych napięć
— strefy ochrony wzniesienia w wojewódzkim rejestrze zabytków	W - tereny wód powierzchniowych i podziemnych	— włączone do wojewódzkiego rejestru zabytków	— linie kolejowe	— pomniki przyrody	— strefy ograniczenia niebezpiecznych linii elektroenergetycznych najwyższych napięć	— strefa ograniczenia niebezpiecznych linii elektroenergetycznych najwyższych napięć
— strefy ochrony wzniesienia w wojewódzkim rejestrze zabytków	ZC - tereny cmentarzy	— włączone do wojewódzkiego rejestru zabytków	— linie kolejowe	— pomniki przyrody	— strefy ograniczenia niebezpiecznych linii elektroenergetycznych najwyższych napięć	— strefa ograniczenia niebezpiecznych linii elektroenergetycznych najwyższych napięć
— strefy ochrony wzniesienia w wojewódzkim rejestrze zabytków	ZK - tereny obiektów zabytkowych	— włączone do wojewódzkiego rejestru zabytków	— linie kolejowe	— pomniki przyrody	— strefy ograniczenia niebezpiecznych linii elektroenergetycznych najwyższych napięć	— strefa ograniczenia niebezpiecznych linii elektroenergetycznych najwyższych napięć
— strefy ochrony wzniesienia w wojewódzkim rejestrze zabytków	IT - tereny obiektów i urządzeń infrastruktury technicznej	— włączone do wojewódzkiego rejestru zabytków	— linie kolejowe	— pomniki przyrody	— strefy ograniczenia niebezpiecznych linii elektroenergetycznych najwyższych napięć	— strefa ograniczenia niebezpiecznych linii elektroenergetycznych najwyższych napięć
— strefy ochrony wzniesienia w wojewódzkim rejestrze zabytków		— włączone do wojewódzkiego rejestru zabytków	— linie kolejowe	— pomniki przyrody	— strefy ograniczenia niebezpiecznych linii elektroenergetycznych najwyższych napięć	— strefa ograniczenia niebezpiecznych linii elektroenergetycznych najwyższych napięć
— strefy ochrony wzniesienia w wojewódzkim rejestrze zabytków		— włączone do wojewódzkiego rejestru zabytków	— linie kolejowe	— pomniki przyrody	— strefy ograniczenia niebezpiecznych linii elektroenergetycznych najwyższych napięć	— strefa ograniczenia niebezpiecznych linii elektroenergetycznych najwyższych napięć
— strefy ochrony wzniesienia w wojewódzkim rejestrze zabytków		— włączone do wojewódzkiego rejestru zabytków	— linie kolejowe	— pomniki przyrody	— strefy ograniczenia niebezpiecznych linii elektroenergetycznych najwyższych napięć	— strefa ograniczenia niebezpiecznych linii elektroenergetycznych najwyższych napięć
— strefy ochrony wzniesienia w wojewódzkim rejestrze zabytków		— włączone do wojewódzkiego rejestru zabytków	— linie kolejowe	— pomniki przyrody	— strefy ograniczenia niebezpiecznych linii elektroenergetycznych najwyższych napięć	— strefa ograniczenia niebezpiecznych linii elektroenergetycznych najwyższych napięć