



# GMINA SZEMUD

## MIJSCOWEGO PLANU ZAGOSPODAROWANIA PRZESTRZENNEGO DLA FRAGMENTÓW OBREBU SZEMUD, GMINA SZEMUD

ZAŁĄCZNIK NR 1 DO  
PROGNOZY ODDZIAŁYWANIA NA ŚRODOWISKO  
SKALA 1:1000  
OBRĘB BOJANO

### Ustalenia planu:

- granice planu
- linie rozgraniczające tereny o różnym przeznaczeniu lub różnych zasadach zagospodarowania,
- △ nieprzekraczalne linie zabudowy

### Przeznaczenie terenów wyodrębnionych liniami rozgraniczającymi:

- MNU - tereny zabudowy mieszkaniowej jednorodzinnej i zabudowy usługowej

### Obszary wymagające szczególnych warunków zagospodarowania terenów:

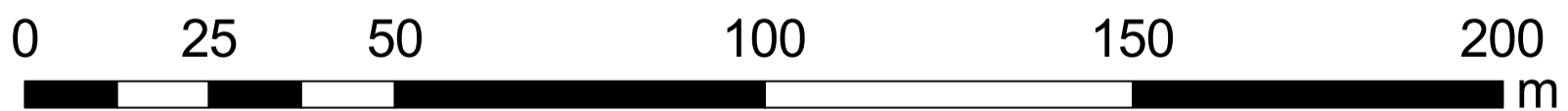
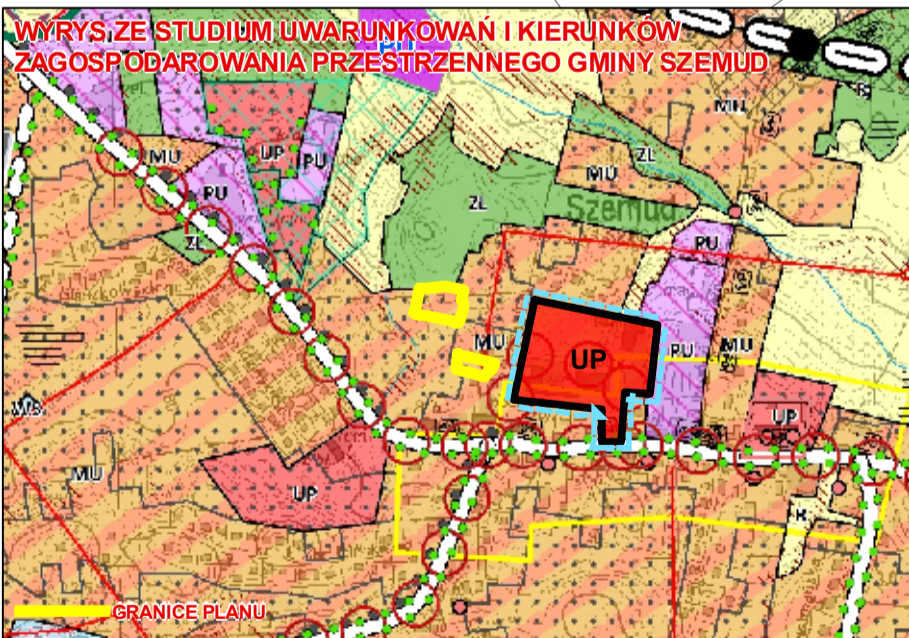
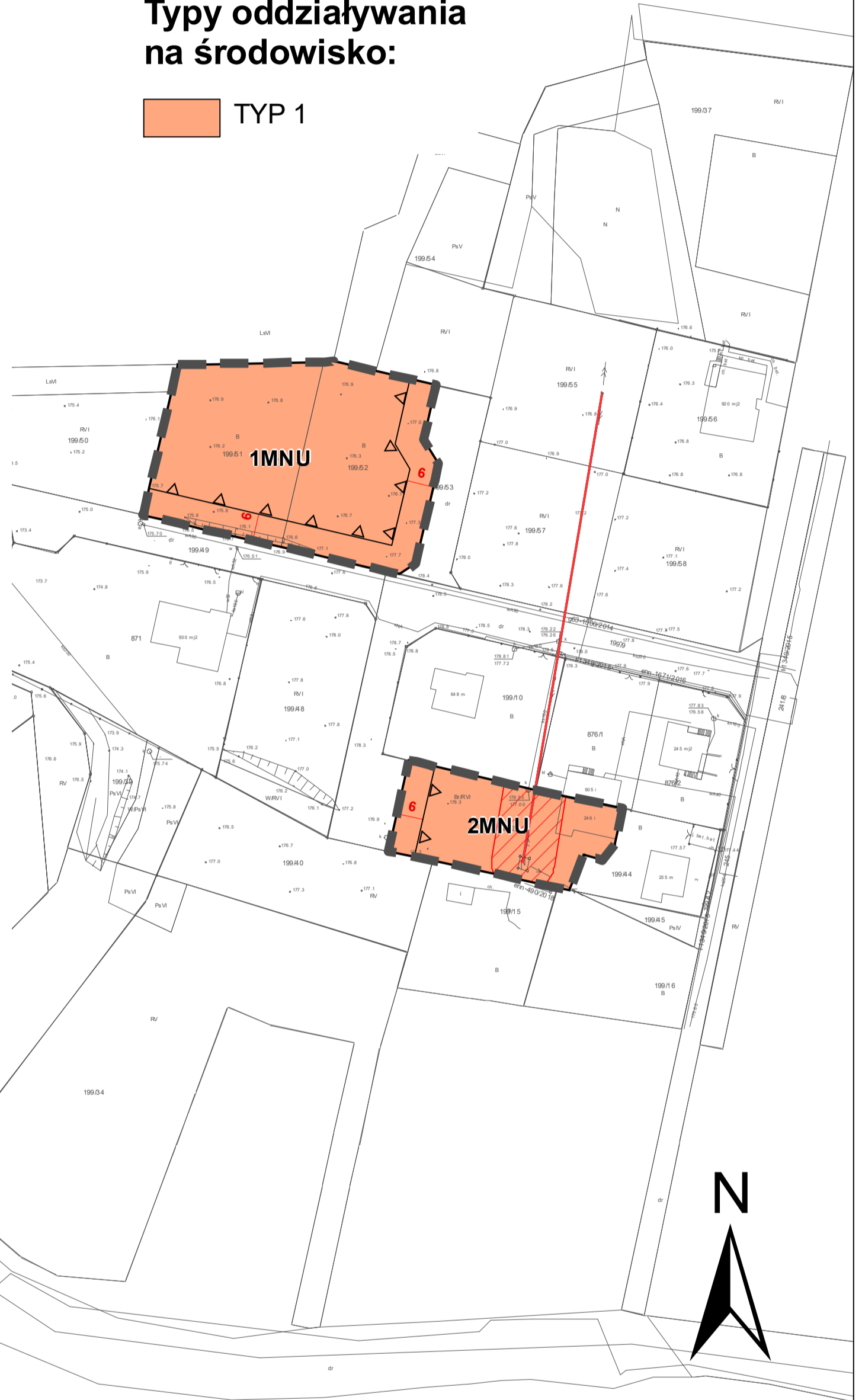
- granicze strefy technologicznej od napowietrznych linii elektroenergetycznych SN – 15 kV

### Oznaczenia informacyjne:

- napowietrzne linie elektroenergetyczne SN – 15 kV
- 6 — zwierniowanie ustaleń planu
- proponowane podziały geodezyjne i rozwiązania komunikacyjne

### Typy oddziaływania na środowisko:

- TYP 1



| OZNACZENIA STUDIUM   |   |  |   |  |
|--|---|--|---|--|
| <b>PODZIAŁ ADMINISTRACYJNY</b><br>granice administracyjne<br>granice planu | <b>ZAGOSPODAROWANIE TERENU</b><br>MNU - tereny zabudowy mieszkaniowej jednorodzinnej i zabudowy usługowej<br>K1 - tereny zabudowy mieszkaniowej jednorodzinnej (zabudowa wolnostojąca)<br>K2 - tereny zabudowy mieszkaniowej jednorodzinnej (zabudowa bliźniacza)<br>K3 - tereny zabudowy mieszkaniowej jednorodzinnej (zabudowa szeregowa)<br>K4 - tereny zabudowy mieszkaniowej jednorodzinnej (zabudowa szeregowa)<br>K5 - tereny zabudowy mieszkaniowej jednorodzinnej (zabudowa szeregowa)<br>K6 - tereny zabudowy mieszkaniowej jednorodzinnej (zabudowa szeregowa)<br>K7 - tereny zabudowy mieszkaniowej jednorodzinnej (zabudowa szeregowa)<br>K8 - tereny zabudowy mieszkaniowej jednorodzinnej (zabudowa szeregowa)<br>K9 - tereny zabudowy mieszkaniowej jednorodzinnej (zabudowa szeregowa)<br>K10 - tereny zabudowy mieszkaniowej jednorodzinnej (zabudowa szeregowa)<br>K11 - tereny zabudowy mieszkaniowej jednorodzinnej (zabudowa szeregowa)<br>K12 - tereny zabudowy mieszkaniowej jednorodzinnej (zabudowa szeregowa)<br>K13 - tereny zabudowy mieszkaniowej jednorodzinnej (zabudowa szeregowa)<br>K14 - tereny zabudowy mieszkaniowej jednorodzinnej (zabudowa szeregowa)<br>K15 - tereny zabudowy mieszkaniowej jednorodzinnej (zabudowa szeregowa)<br>K16 - tereny zabudowy mieszkaniowej jednorodzinnej (zabudowa szeregowa)<br>K17 - tereny zabudowy mieszkaniowej jednorodzinnej (zabudowa szeregowa)<br>K18 - tereny zabudowy mieszkaniowej jednorodzinnej (zabudowa szeregowa)<br>K19 - tereny zabudowy mieszkaniowej jednorodzinnej (zabudowa szeregowa)<br>K20 - tereny zabudowy mieszkaniowej jednorodzinnej (zabudowa szeregowa)<br>K21 - tereny zabudowy mieszkaniowej jednorodzinnej (zabudowa szeregowa)<br>K22 - tereny zabudowy mieszkaniowej jednorodzinnej (zabudowa szeregowa)<br>K23 - tereny zabudowy mieszkaniowej jednorodzinnej (zabudowa szeregowa)<br>K24 - tereny zabudowy mieszkaniowej jednorodzinnej (zabudowa szeregowa)<br>K25 - tereny zabudowy mieszkaniowej jednorodzinnej (zabudowa szeregowa)<br>K26 - tereny zabudowy mieszkaniowej jednorodzinnej (zabudowa szeregowa)<br>K27 - tereny zabudowy mieszkaniowej jednorodzinnej (zabudowa szeregowa)<br>K28 - tereny zabudowy mieszkaniowej jednorodzinnej (zabudowa szeregowa)<br>K29 - tereny zabudowy mieszkaniowej jednorodzinnej (zabudowa szeregowa)<br>K30 - tereny zabudowy mieszkaniowej jednorodzinnej (zabudowa szeregowa)<br>K31 - tereny zabudowy mieszkaniowej jednorodzinnej (zabudowa szeregowa)<br>K32 - tereny zabudowy mieszkaniowej jednorodzinnej (zabudowa szeregowa)<br>K33 - tereny zabudowy mieszkaniowej jednorodzinnej (zabudowa szeregowa)<br>K34 - tereny zabudowy mieszkaniowej jednorodzinnej (zabudowa szeregowa)<br>K35 - tereny zabudowy mieszkaniowej jednorodzinnej (zabudowa szeregowa)<br>K36 - tereny zabudowy mieszkaniowej jednorodzinnej (zabudowa szeregowa)<br>K37 - tereny zabudowy mieszkaniowej jednorodzinnej (zabudowa szeregowa)<br>K38 - tereny zabudowy mieszkaniowej jednorodzinnej (zabudowa szeregowa)<br>K39 - tereny zabudowy mieszkaniowej jednorodzinnej (zabudowa szeregowa)<br>K40 - tereny zabudowy mieszkaniowej jednorodzinnej (zabudowa szeregowa)<br>K41 - tereny zabudowy mieszkaniowej jednorodzinnej (zabudowa szeregowa)<br>K42 - tereny zabudowy mieszkaniowej jednorodzinnej (zabudowa szeregowa)<br>K43 - tereny zabudowy mieszkaniowej jednorodzinnej (zabudowa szeregowa)<br>K44 - tereny zabudowy mieszkaniowej jednorodzinnej (zabudowa szeregowa)<br>K45 - tereny zabudowy mieszkaniowej jednorodzinnej (zabudowa szeregowa)<br>K46 - tereny zabudowy mieszkaniowej jednorodzinnej (zabudowa szeregowa)<br>K47 - tereny zabudowy mieszkaniowej jednorodzinnej (zabudowa szeregowa)<br>K48 - tereny zabudowy mieszkaniowej jednorodzinnej (zabudowa szeregowa)<br>K49 - tereny zabudowy mieszkaniowej jednorodzinnej (zabudowa szeregowa)<br>K50 - tereny zabudowy mieszkaniowej jednorodzinnej (zabudowa szeregowa)<br>K51 - tereny zabudowy mieszkaniowej jednorodzinnej (zabudowa szeregowa)<br>K52 - tereny zabudowy mieszkaniowej jednorodzinnej (zabudowa szeregowa)<br>K53 - tereny zabudowy mieszkaniowej jednorodzinnej (zabudowa szeregowa)<br>K54 - tereny zabudowy mieszkaniowej jednorodzinnej (zabudowa szeregowa)<br>K55 - tereny zabudowy mieszkaniowej jednorodzinnej (zabudowa szeregowa)<br>K56 - tereny zabudowy mieszkaniowej jednorodzinnej (zabudowa szeregowa)<br>K57 - tereny zabudowy mieszkaniowej jednorodzinnej (zabudowa szeregowa)<br>K58 - tereny zabudowy mieszkaniowej jednorodzinnej (zabudowa szeregowa)<br>K59 - tereny zabudowy mieszkaniowej jednorodzinnej (zabudowa szeregowa)<br>K60 - tereny zabudowy mieszkaniowej jednorodzinnej (zabudowa szeregowa)<br>K61 - tereny zabudowy mieszkaniowej jednorodzinnej (zabudowa szeregowa)<br>K62 - tereny zabudowy mieszkaniowej jednorodzinnej (zabudowa szeregowa)<br>K63 - tereny zabudowy mieszkaniowej jednorodzinnej (zabudowa szeregowa)<br>K64 - tereny zabudowy mieszkaniowej jednorodzinnej (zabudowa szeregowa)<br>K65 - tereny zabudowy mieszkaniowej jednorodzinnej (zabudowa szeregowa)<br>K66 - tereny zabudowy mieszkaniowej jednorodzinnej (zabudowa szeregowa)<br>K67 - tereny zabudowy mieszkaniowej jednorodzinnej (zabudowa szeregowa)<br>K68 - tereny zabudowy mieszkaniowej jednorodzinnej (zabudowa szeregowa)<br>K69 - tereny zabudowy mieszkaniowej jednorodzinnej (zabudowa szeregowa)<br>K70 - tereny zabudowy mieszkaniowej jednorodzinnej (zabudowa szeregowa)<br>K71 - tereny zabudowy mieszkaniowej jednorodzinnej (zabudowa szeregowa)<br>K72 - tereny zabudowy mieszkaniowej jednorodzinnej (zabudowa szeregowa)<br>K73 - tereny zabudowy mieszkaniowej jednorodzinnej (zabudowa szeregowa)<br>K74 - tereny zabudowy mieszkaniowej jednorodzinnej (zabudowa szeregowa)<br>K75 - tereny zabudowy mieszkaniowej jednorodzinnej (zabudowa szeregowa)<br>K76 - tereny zabudowy mieszkaniowej jednorodzinnej (zabudowa szeregowa)<br>K77 - tereny zabudowy mieszkaniowej jednorodzinnej (zabudowa szeregowa)<br>K78 - tereny zabudowy mieszkaniowej jednorodzinnej (zabudowa szeregowa)<br>K79 - tereny zabudowy mieszkaniowej jednorodzinnej (zabudowa szeregowa)<br>K80 - tereny zabudowy mieszkaniowej jednorodzinnej (zabudowa szeregowa)<br>K81 - tereny zabudowy mieszkaniowej jednorodzinnej (zabudowa szeregowa)<br>K82 - tereny zabudowy mieszkaniowej jednorodzinnej (zabudowa szeregowa)<br>K83 - tereny zabudowy mieszkaniowej jednorodzinnej (zabudowa szeregowa)<br>K84 - tereny zabudowy mieszkaniowej jednorodzinnej (zabudowa szeregowa)<br>K85 - tereny zabudowy mieszkaniowej jednorodzinnej (zabudowa szeregowa)<br>K86 - tereny zabudowy mieszkaniowej jednorodzinnej (zabudowa szeregowa)<br>K87 - tereny zabudowy mieszkaniowej jednorodzinnej (zabudowa szeregowa)<br>K88 - tereny zabudowy mieszkaniowej jednorodzinnej (zabudowa szeregowa)<br>K89 - tereny zabudowy mieszkaniowej jednorodzinnej (zabudowa szeregowa)<br>K90 - tereny zabudowy mieszkaniowej jednorodzinnej (zabudowa szeregowa)<br>K91 - tereny zabudowy mieszkaniowej jednorodzinnej (zabudowa szeregowa)<br>K92 - tereny zabudowy mieszkaniowej jednorodzinnej (zabudowa szeregowa)<br>K93 - tereny zabudowy mieszkaniowej jednorodzinnej (zabudowa szeregowa)<br>K94 - tereny zabudowy mieszkaniowej jednorodzinnej (zabudowa szeregowa)<br>K95 - tereny zabudowy mieszkaniowej jednorodzinnej (zabudowa szeregowa)<br>K96 - tereny zabudowy mieszkaniowej jednorodzinnej (zabudowa szeregowa)<br>K97 - tereny zabudowy mieszkaniowej jednorodzinnej (zabudowa szeregowa)<br>K98 - tereny zabudowy mieszkaniowej jednorodzinnej (zabudowa szeregowa)<br>K99 - tereny zabudowy mieszkaniowej jednorodzinnej (zabudowa szeregowa)<br>K100 - tereny zabudowy mieszkaniowej jednorodzinnej (zabudowa szeregowa) | <b>UKŁAD KOMUNIKACYJNY</b><br>linie drogi<br>linie kolejowe<br>linie tramwajowe<br>linie autobusowe<br>linie rowerowe<br>linie piesze<br>linie komunikacyjne | <b>ŚRODOWISKO PRZYRODNICZE I ZAGADNIENIA KRAJOBRAZOWE</b><br>tereny chronione<br>tereny o znaczeniu krajoznawczym<br>tereny o znaczeniu przyrodniczym<br>tereny o znaczeniu historycznym<br>tereny o znaczeniu kulturowym<br>tereny o znaczeniu naukowym<br>tereny o znaczeniu rekreacyjnym<br>tereny o znaczeniu sportowym<br>tereny o znaczeniu turystycznym<br>tereny o znaczeniu przyrodniczym<br>tereny o znaczeniu krajoznawczym<br>tereny o znaczeniu historycznym<br>tereny o znaczeniu kulturowym<br>tereny o znaczeniu naukowym<br>tereny o znaczeniu rekreacyjnym<br>tereny o znaczeniu sportowym<br>tereny o znaczeniu turystycznym | <b>INFRASTRUKTURA TECHNICZNA</b><br>linie energetyczne<br>linie wodociągowe<br>linie gazowe<br>linie ciepłownicze<br>linie telekomunikacyjne<br>linie inżynierskie<br>linie sanitarno-techniczne<br>linie techniczne |