

**Uchwała Nr XLIV/422/2010**  
**Rady Gminy Szemud**  
**z dnia 28 stycznia 2010**

w sprawie uchwalenia zmiany *miejscowego planie zagospodarowania przestrzennego dotyczącego fragmentów wsi Kielno, Koleczkowo, Kowalewo, Leśno, Łebno, Warzno, Bojano, Dobrzewino, Kamień i Szemud uchwalonego uchwałą Rady Gminy nr XXIII/195/2000 z dnia 29.09.2000 r. i ogłoszonego w Dzienniku Urzędowym Województwa Pomorskiego nr 102 z dnia 2.11.2000 r.*

**w zakresie dotyczącym działki nr 474/17 we wsi Koleczkowo**

Na podstawie art. 27 w związku z art. 17, art. 29 i art. 34 ust. 1 ustawy z dnia 27 marca 2003 roku o planowaniu i zagospodarowaniu przestrzennym (Dz. U. z 2003 roku, Nr 80, poz. 717 z późniejszymi zmianami), art. 18 ust. 2 pkt 5, art. 40 ust. 1 ustawy z dnia 8 marca 1990 r. o samorządzie gminnym (tekst jednolity Dz. U. z 2001 r. Nr 142, poz. 1591, ze zmianami z 2002 r.: Dz. U. Nr 23, poz. 220, Nr 62, poz. 558, Nr 113, poz. 984, Nr 214, poz. 1806, z 2003 r.: Dz. U. Nr 80, poz. 717)

**Rada Gminy Szemud, uchwała co następuje:**

**§ 1**

Po stwierdzeniu zgodności z ustaleniami „Studium uwarunkowań i kierunków zagospodarowania przestrzennego gminy Szemud: *uchwala się zmianę miejscowego planu zagospodarowania przestrzennego dotyczącego fragmentów wsi Kielno, Koleczkowo, Kowalewo, Leśno, Łebno, Warzno, Bojano, Dobrzewino, Kamień i Szemud uchwalonego uchwałą Rady Gminy nr XXIII/195/2000 z dnia 29.09.2000 r. i ogłoszonego w Dzienniku Urzędowym Województwa Pomorskiego nr 102 z dnia 2.11.2000 r.* dotyczącą działki **nr 474/17 we wsi Koleczkowo** polegającej na skreśleniu w § 3 pkt 66 zapisu pozwalającego na wydzielenie maksymalnie 34 działek.

**§ 2**

1. Integralną częścią uchwały jest:
  - 1) załącznik nr 1 do uchwały zawierający rysunek planu w skali 1:1000;
  - 2) załącznik nr 2 do uchwały zawierający rozstrzygnięcie w sprawie rozpatrzenia uwag do projektu planu;
  - 3) załącznik nr 3 do uchwały zawierający rozstrzygnięcie o sposobie realizacji, zapisanych w planie, inwestycji z zakresu infrastruktury technicznej, które należą do zadań własnych gminy oraz zasadach ich finansowania, zgodnie z przepisami o finansach publicznych.
2. Rysunek planu, stanowiący załącznik nr 1 do uchwały, zawiera następujące oznaczenia:
  - 1) granica obszaru objętego opracowaniem miejscowego planu zagospodarowania przestrzennego; oraz linie zabudowy
  - 2) oznaczenie terenów, w tym: literowe

**MN - tereny zabudowy mieszkaniowej**

**§ 4**

Zobowiązuje się Wójta Gminy Szemud do:

1. niezwłocznego przekazania niniejszej uchwały Wojewodzie Pomorskiemu w celu ogłoszenia jej w Dzienniku Urzędowym Województwa Pomorskiego wraz z dokumentacją planistyczną w celu oceny zgodności z prawem,

2. umieszczenia odpisu niniejszej uchwały na okres 14 dni na tablicy ogłoszeń Urzędu Gminy Szemud oraz publikacji na stronie internetowej miasta,
3. umożliwienia zainteresowanym osobom wglądu do przedmiotowego planu oraz otrzymywania z nich wypisów i wrysów,
4. wprowadzenia zmiany do rejestru planów miejscowych,
5. przekazania Staroście kopii uchwalonego miejscowego planu.

## **§ 5**

Pozostałe ustalenia planu pozostają bez zmian zgodnie z miejscowym planem zagospodarowania przestrzennego zatwierdzonym uchwałą Nr XXIII/195/2000 z dnia 29.09.2000 r. i ogłoszonego w Dzienniku Urzędowym Województwa Pomorskiego nr 102 z dnia 2.11.2000 r.

## **§ 6**

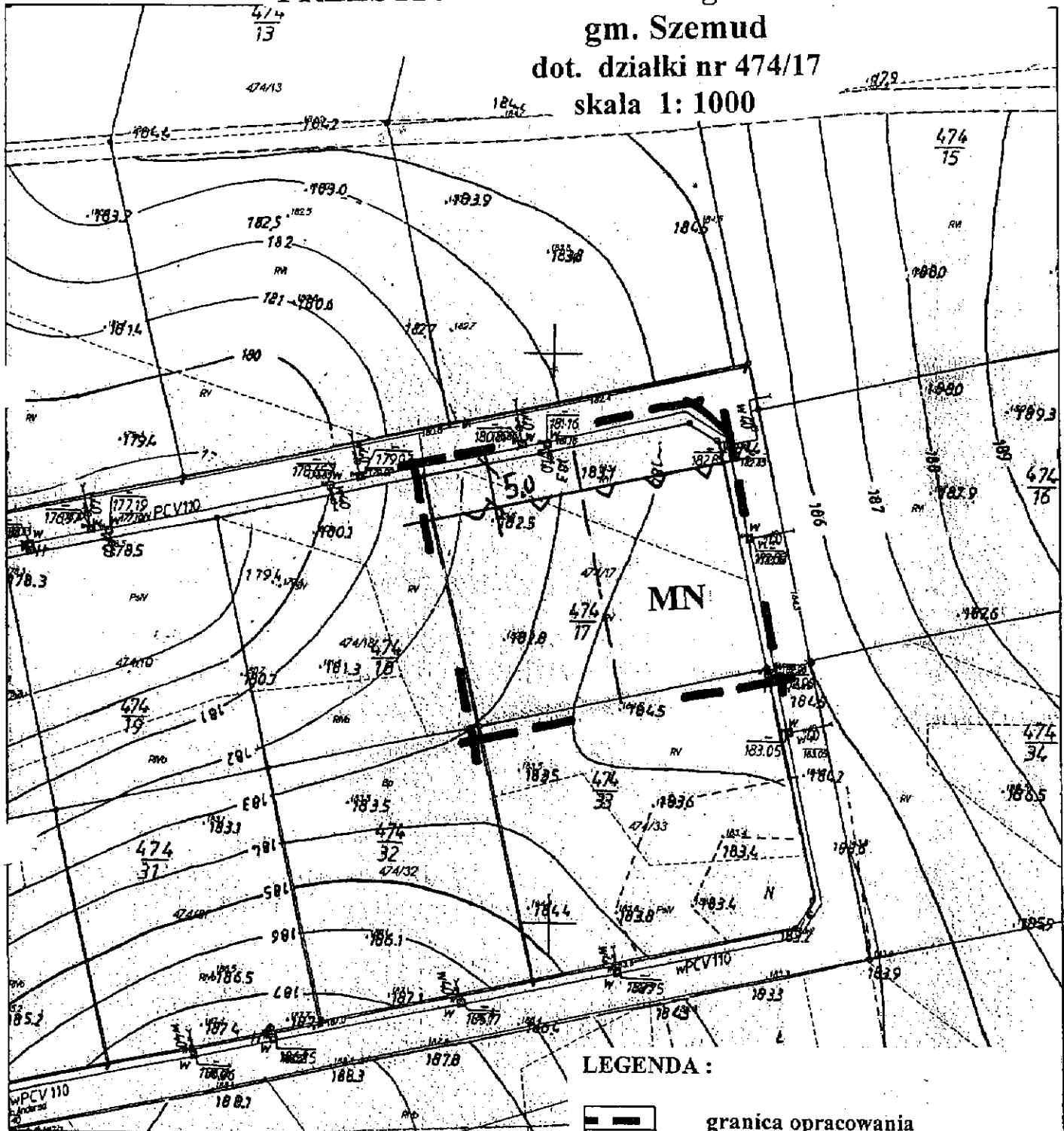
Uchwała wchodzi w życie z upływem 30 dni od ogłoszenia jej w Dzienniku Urzędowym Województwa Pomorskiego.

**Przewodniczący Rady Gminy  
Grzegorz Lasowski**





MAPA INFORMACYJNA Skala 1: 1000  
 woj. POMORSKIE, pow. wejherowski  
 Gmina : Szemud  
 Obręb : Koleczkowo  
 Działki : 474/17

# MIEJSCOWY PLAN ZAGOSPODAROWANIA PRZESTRZENNEGO - fragmentu wsi Koleczkowo

gm. Szemud  
 dot. działki nr 474/17  
 skala 1: 1000



**LEGENDA :**

-  granica opracowania
-  linia zabudowy nieprzekraczalna
-  linie podziału proponowane
-  tereny zabudowy mieszkaniowej

Sporządził : Halina Baranowska Wejherowo, 2009-04-28  
 Opracowano systemem GEO-MAP. w Wejherowie

POWIATOWY OŚRODEK DOKUMENTACJI  
 GEODEZYJNO-KARTOGRAFICZNEJ

Wzrostła się zgodzić z niniejszą mapą  
 oryginalnym przyznaniem państwowego zarobku  
 geodezyjnego i kartograficznego  
 w dniu 2009-04-28 w siedzibie  
 Mapa nie może służyć do celów projektowych.

Stwierdzenie, rozpoznanie i rozprawianie  
 dotychczasowego wymaga zezwolenia  
 o którym mowa w art. 18 ustawy z dnia 17.05.1989 r.  
 Prawo geodezyjne i kartograficzne  
 (Dz. U. Nr 30, poz. 163 ze zmianami).