

**Uchwała Nr XLIV/421/2010**  
**Rady Gminy Szemud**  
**z dnia 28 stycznia 2010 roku**

w sprawie uchwalenia *zmiany miejscowego planu zagospodarowania przestrzennego fragmentów wsi Bedargowo, Bojano, Częstkowo, Dobrzewino, Donimierz, Głazica, Jeleńska Huta, Kamień, Kieleńska Huta, Kielno, Koleczkowo, Kowalewo, Leśno, Łebieńska Huta, Łebno, Przetoczyno, Rębiska, Szemud, Szemudzka Huta, Warzno, Zęblewo gmina Szemud. uchwalonego uchwałą Nr LVI/465/2006 Rady Gminy Szemud z dnia 25 października 2006r.*

**w zakresie dotyczącym działki nr 217/3 we wsi Przetoczyno**

Na podstawie art. 27 w związku z art. 17, art. 29 i art. 34 ust. 1 ustawy z dnia 27 marca 2003 roku o planowaniu i zagospodarowaniu przestrzennym (Dz. U. z 2003 roku, Nr 80, poz. 717 z późniejszymi zmianami), art. 18 ust. 2 pkt 5, art. 40 ust. 1 ustawy z dnia 8 marca 1990 r. o samorządzie gminnym (tekst jednolity Dz. U. z 2001 r. Nr 142, poz. 1591, ze zmianami z 2002 r.: Dz. U. Nr 23, poz. 220, Nr 62, poz. 558, Nr 113, poz. 984, Nr 214, poz. 1806, z 2003 r.: Dz. U. Nr 80, poz. 717)

**Rada Gminy Szemud, uchwała co następuje:**

**§ 1**

Po stwierdzeniu zgodności z ustaleniami „Studium uwarunkowań i kierunków zagospodarowania przestrzennego gminy Szemud: uchwała się zmianę *miejscowego planu zagospodarowania przestrzennego fragmentów wsi Bedargowo, Bojano, Częstkowo, Dobrzewino, Donimierz, Głazica, Jeleńska Huta, Kamień, Kieleńska Huta, Kielno, Koleczkowo, Kowalewo, Leśno, Łebieńska Huta, Łebno, Przetoczyno, Rębiska, Szemud, Szemudzka Huta, Warzno, Zęblewo gmina Szemud, uchwalonego uchwałą Nr LVI/465/2006 Rady Gminy Szemud z dnia 25 października 2006r. opublikowaną w Dzienniku Urzędowym Województwa Pomorskiego nr 57 z dnia 8.03.2007r. poz 857* dotyczącą wsi Koleczkowo polegającej na zmianie przeznaczenia działki nr 217/3 położonej we wsi Przetoczyno oznaczonej w dotychczas obowiązującym planie w obowiązującym planie symbolem 17.92.ZKE. Niniejszą uchwałą zmienia się przeznaczenia działki nr 217/3 na zabudowę mieszkaniową jednorodzinną (MN).

**§ 2**

1. Integralną częścią uchwały jest:
  - 1) załącznik nr 1 do uchwały zawierający rysunek planu w skali 1:1000;
  - 2) załącznik nr 2 do uchwały zawierający rozstrzygnięcie w sprawie rozpatrzenia uwag do projektu planu;
  - 3) załącznik nr 3 do uchwały zawierający rozstrzygnięcie o sposobie realizacji, zapisanych w planie, inwestycji z zakresu infrastruktury technicznej, które należą do zadań własnych gminy oraz zasadach ich finansowania, zgodnie z przepisami o finansach publicznych.
2. Rysunek planu, stanowiący załącznik nr 1 do uchwały, zawiera następujące oznaczenia:
  - 1) granica obszaru objętego opracowaniem miejscowego planu zagospodarowania przestrzennego; oraz linie zabudowy
  - 2) oznaczenie terenów, w tym: literowe

**MN - tereny zabudowy mieszkaniowej**

### § 3

**Ustala się następujące zasady zagospodarowania przestrzennego terenu objętego zmianą planu:**

<b>KARTA TERENU DO MIEJSCOWEGO PLANU ZAGOSPODAROWANIA PRZESTRZENNEGO GMINY SZEMUD</b>			
SYMBOL TERENU:	<b>MN</b>	OBRĘB: <b>KOLECZKOWO</b> <b>Działka 405/1</b>	NR ZAŁ.:
1) PRZEZNACZENIE TERENU:			
<b>MN – ZABUDOWA JEDNORODZINNA.</b>			
2) ZASADY KSZTAŁTOWANIA ZABUDOWY I ZAGOSPODAROWANIA TERENU:			
a) Nieprzekraczalne linie zabudowy – zgodnie z rysunkiem planu, od linii rozgraniczających drogi wewnętrzne odległość budynków – min. 5 m. b) Wysokość zabudowy - max. 10,0 m. c) Dachy strome dwuspadowe i wielospadowe, o kącie nachylenia 35° - 45° Ustawienie budynków w stosunku do ulicy (dla budynków mieszkalnych usytuowanych od strony ulicy): główna kalenica równoległa do ulicy, dopuszcza się inne d) Wielkość pokrycia działki zabudową – dla zabudowy jednorodzinnej max. 30 % powierzchni działki. e) Powierzchnia biologicznie czynna - dla zabudowy jednorodzinnej min. 40 % powierzchni działki. f) Dopuszcza się lokalizację obiektów i sieci infrastruktury technicznej.			
3) ZASADY OCHRONY I KSZTAŁTOWANIA ŁADU PRZESTRZENNEGO:			
Na terenach zabudowy jednorodzinnej garaże wolnostojące należy lokalizować w odległości min. 3 m w głąb działki licząc od frontu budynku mieszkalnego (w uzasadnionych przypadkach dopuszcza się odstępstwa)			
4) ZASADY I WARUNKI SCALANIA I PODZIAŁU NIERUCHOMOŚCI:			
a) Minimalna powierzchnia wydzielanej działki budowlanej – dla zabudowy jednorodzinnej 1000 m <sup>2</sup>			
5) ZASADY OCHRONY ŚRODOWISKA, PRZYRODY I KRAJOBRAZU KULTUROWEGO:			
a) Wody opadowe lub roztopowe ujęte w systemy kanalizacyjne, pochodzące z powierzchni zanieczyszczonych wymagają oczyszczenia, zgodnie z przepisami odrębnymi.			
6) ZASADY OCHRONY DZIEDZICTWA KULTUROWEGO I ZABYTKÓW ORAZ DÓBR KULTURY WSPÓŁCZESNEJ:			
Nie występują.			
7) TERENY LUB OBIEKTY PODLEGAJĄCE OCHRONIE NA PODSTAWIE PRZEPISÓW ODRĘBNYCH:			
a) Dopuszczalne poziomy hałasów w środowisku (dla terenów przeznaczonych pod zabudowę mieszkaniową) - regulują przepisy odrębne, w tym ustawa z dnia 27 czerwca 2001r "Prawo ochrony środowiska" (Dz.U. Nr 62, poz. 627 z 2001r. z późn. zmianami) oraz przepisy wykonawcze. b) Tereny znajdują się w granicach otuliny Trójmiejskiego Parku Krajobrazowego oznaczonej na rysunku planu - obowiązują przepisy odrębne, w tym obecnie Rozporządzenia Wojewody Gdańskiego: nr 5/94 z dn. 8 listopada 1994 r (Dz.Urz. Woj. Gd. Nr 27, poz. 139) oraz nr 11/98 z dn. 3 września 1998 r. (Dz. Urz. Woj. Gd. Nr 59 poz. 294).			
8) ZASADY OBSŁUGI W ZAKRESIE KOMUNIKACJI:			
a) Dojazd od drogi dojazdowej. b) Wymagania parkingowe - obowiązują warunki zawarte w §3 ust.5 pkt 2. - obowiązującego planu c) Zakaz lokalizacji stałych miejsc postojowych, parkingów i garaży dla samochodów ciężarowych i autobusów. d) Urządzenie wydzielonych przejść pieszych poza ulicami, zgodnie z rysunkiem planu.			
9) ZASADY OBSŁUGI W ZAKRESIE INFRASTRUKTURY TECHNICZNEJ:			
a) Obowiązują ustalenia zawarte w §3 ust.6 pkt 2. – obowiązującego planu			
10) TYMCZASOWE ZAGOSPODAROWANIE, URZĄDZANIE I UŻYTKOWANIE TERENU:			
Nie dotyczy			
11) STAWKA PROCENTOWA:			
dla zabudowy jednorodzinnej 20%			
12) INFORMACJE I ZALECENIA:			
a) Zaleca się realizację zabudowy przy urządzonych ulicach, b) zaleca się urządzenie przyobiektowej zieleni o funkcjach estetycznych oraz zieleni o funkcjach izolacyjnych od strony ulic, c) zaleca się stosowanie prostej bryły na planie prostokąta, tradycyjnych materiałów budowlanych (cegła, kamień, drewno) oraz stonowanej kolorystyki nawiązującej do lokalnej tradycji,			

#### § 4

Zobowiązuje się Wójta Gminy Szemud do:

1. niezwłocznego przekazania niniejszej uchwały Wojewodzie Pomorskiemu w celu ogłoszenia jej w Dzienniku Urzędowym Województwa Pomorskiego wraz z dokumentacją planistyczną w celu oceny zgodności z prawem,
2. umieszczenia odpisu niniejszej uchwały na okres 14 dni na tablicy ogłoszeń Urzędu Gminy Szemud oraz publikacji na stronie internetowej miasta,
3. umożliwienia zainteresowanym osobom wglądu do przedmiotowego planu oraz otrzymywania z nich wypisów i wrysów,
4. wprowadzenia zmiany do rejestru planów miejscowych,
5. przekazania Staroście kopii uchwalonego miejscowego planu.

#### § 5

Traci moc obowiązująca część ustaleń *miejscowego planu zagospodarowania przestrzennego fragmentów wsi Bedargowo, Bojano, Częstkowo, Dobrzewino, Donimierz, Głazica, Jeleńska Huta, Kamień, Kieleńska Huta, Kielno, Koleczkowo, Kowalewo, Leśno, Łebieńska Huta, Łebno, Przetoczyno, Rębiska, Szemud, Szemudzka Huta, Warzno, Zęblewo gmina Szemud. uchwalonego uchwałą Nr LVI/465/2006 Rady Gminy Szemud z dnia 25 października 2006r*, we fragmencie objętym granicami niniejszej zmiany planu.

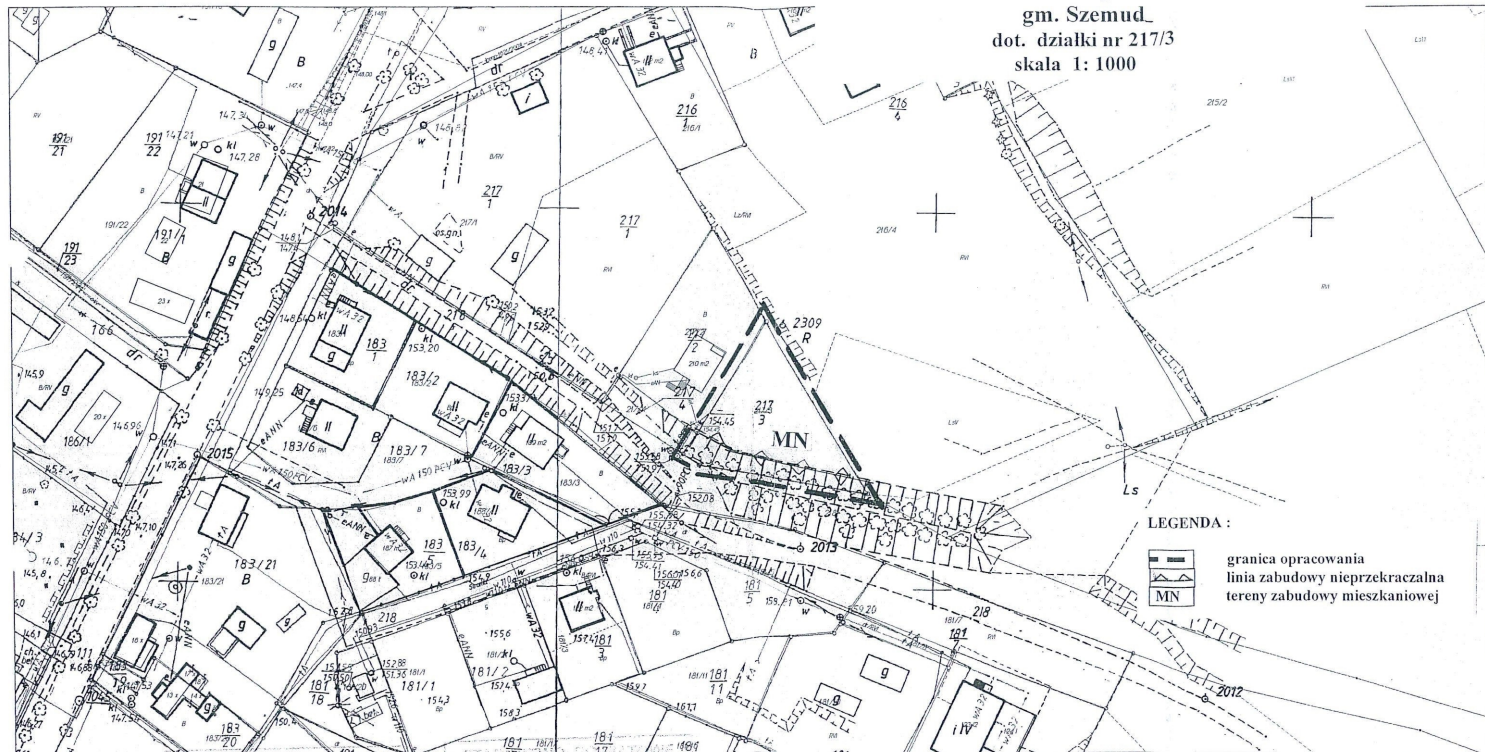
#### § 6




Uchwała wchodzi w życie z upływem 30 dni od ogłoszenia jej w Dzienniku Urzędowym Województwa Pomorskiego, za wyjątkiem **§ 4 ust. 1 i 2**, które wchodzi w życie z dniem podjęcia uchwały.

Przewodniczący Rady Gminy

MAPA INFORMACYJNA Skala 1: 1000  
 woj. POMORSKIE, pow. wejherowski  
 Gmina : Szemud  
 Obręb : Przetoczyno  
 Działki : 217/3

**MIEJSCOWY PLAN ZAGOSPODAROWANIA  
 PRZESTRZENNEGO - fragmentu wsi Przytoczyno**  
 gm. Szemud  
 dot. działki nr 217/3  
 skala 1: 1000



- LEGENDA :**
-  granica opracowania
  -  linia zabudowy nieprzekraczalna
  -  tereny zabudowy mieszkaniowej

Sporządził : Halina Baranowska Wejherowo dn. 2009.02.09 Str. 1/1  
 Opracowano systemem GEO-MAP.

Miejscowy plan zagospodarowania fragmentu gminy Szemud		UMOWA	-
		FAZA	P.T.
		DATA 25.04.09	
AUTOR	inż. arch. Kazimierz Januszkiewicz		
NR UFR. PROJ.	upr. bud. Nr 14804/75 urb. Nr 654/88		

**ZAŁĄCZNIK NR 2**  
**do Uchwały nr XLIV/421/2010**  
**Rady Gminy Szemud**  
**z dnia 28 stycznia 2010 roku**

**ROZSTRZYGNIĘCIE O SPOSOBIE ROZPATRZENIA UWAG WNIESIONYCH DO PROJEKTU ZMIAN USTALEŃ MIEJSCOWEGO PLANU ZAGOSPODAROWANIA  
 PRZESTRZENNEGO GMINY SZEMUD**

Lp.	Data wpływu uwagi	Nazwisko i imię, nazwa jednostki organizacyjnej i adres zgłaszającego uwagi	Treść uwagi	Oznaczenie nieruchomości, której dotyczy uwaga	Ustalenia projektu planu dla nieruchomości, której dotyczy uwaga	Rozstrzygnięcie Wójta w sprawie rozpatrzenia uwagi		Rozstrzygnięcie Rady Gminy załącznik do uchwały nr XLIV/421/2010		Uwagi
						uwaga uwzględniona	uwaga nieuwzględniona	uwaga uwzględniona	uwaga nieuwzględniona	
1	2	3	4	5	6	7	8	9	10	11

- Uwaga: nie wpłynęły uwagi do wyłożonego projektu zmiany planu miejscowego

**w sprawie sposobu realizacji oraz zasad finansowania inwestycji z zakresu infrastruktury technicznej, które należą do zadań własnych gminy**

§ 1. Przez budowę urządzeń infrastruktury technicznej rozumie się zgodnie z art. 143 ust. 2 ustawy z dnia 21 sierpnia 1997r. o gospodarce nieruchomościami (Dz.U. z 2000r. Nr 46, poz. 543 z późn. zm.) budowę drogi oraz wybudowanie pod ziemią, na ziemi albo nad ziemią przewodów lub urządzeń wodociagowych, kanalizacyjnych, ciepłowniczych, elektrycznych, gazowych i telekomunikacyjnych.

§ 2. Zaspokajanie zbiorowych potrzeb mieszkańców, w tym m.in. sprawy gminnych dróg, ulic, mostów, placów oraz sprawy wodociągów i zaopatrzenia w wodę, kanalizacji, zaopatrzenia w energię elektryczną i ciepłą oraz gaz stanowią, zgodnie z art. 7 ust. 1 pkt 2 i 3 ustawy z dnia 8 marca 1990r. o samorządzie gminnym (Dz.U. z 2001r. Nr 142, poz.1591 z późn. zm.), zadania własne gminy.

§ 3. Sposób realizacji inwestycji z zakresu infrastruktury technicznej należących do zadań własnych gminy, w tym: planowanie, wykonanie i eksploatacja, określają obowiązujące przepisy szczególne, w tym aktualnie:

- 1) Zgodnie z art. 18 ust. 1 i art. 7 ust. 4. ustawy z dnia 10 kwietnia 1997 r. Prawo energetyczne (Dz.U. Nr 54, poz. 348 z późn. zm.) do zadań własnych gminy w zakresie zaopatrzenia w energię elektryczną, ciepło i paliwa gazowe należy:
  - planowanie i organizacja zaopatrzenia w ciepło, energię elektryczną i paliwa gazowe na obszarze gminy;
  - planowanie oświetlenia miejsc publicznych i dróg znajdujących się na terenie gminy;
  - finansowanie oświetlenia ulic, placów i dróg, znajdujących się na terenie gminy.Przedsiębiorstwa energetyczne zajmujące się przesyłaniem i dystrybucją energii elektrycznej, paliw gazowych lub ciepła są obowiązane zapewniać realizację i finansowanie budowy i rozbudowy sieci.
- 2) Zgodnie z art. 3. ust. 1 ustawy z dnia 7 czerwca 2001r. o zbiorowym zaopatrzeniu w wodę i zbiorowym odprowadzaniu ścieków (Dz. U. Nr 72, poz. 747 z późn. zm.) zbiorowe zaopatrzenie w wodę i zbiorowe odprowadzanie ścieków jest zadaniem własnym gminy.

§ 4.1. Finansowanie inwestycji, o których mowa w § 2 podlega przepisom szczególnym, w tym m.in.: ustawie z dnia 26 listopada 1998 r. o finansach publicznych (Dz. U. z 2003 r. Nr 15 poz. 148 z późn. zm.), ustawie z dnia 8 marca 1990r. o samorządzie gminnym oraz ustawie z dnia 29 stycznia 2004 roku Prawo zamówień publicznych (Dz. U. Nr 19 poz. z późn. 177 zm.).

2. Wydatki inwestycyjne finansowane z budżetu gminy (w tym inwestycje, których okres realizacji przekracza jeden rok budżetowy) ujmowane są w uchwale budżetowej Rady Gminy.

3. Zadania w zakresie realizacji inwestycji infrastrukturalnych finansowane będą zgodnie z obowiązującymi przepisami i zawartymi umowami, z budżetu gminy i ze źródeł zewnętrznych, tj. m.in.: ze środków własnych przedsiębiorstw wodociągowo-kanalizacyjnych, energetycznych, gazowniczych i telekomunikacyjnych, kredytów i pożyczek, funduszy unijnych i innych.