

**UCHWAŁA NR XXXVI/359/2013  
RADY GMINY SZEMUD**

z dnia 29 marca 2013 r.

**w sprawie przystąpienia do sporządzenia zmian w miejscowym planie zagospodarowania przestrzennego  
fragmentów wsi Kielno i Szemud**

Na podstawie art. 14 ust. 1, 2, 4, art. 27 ustawy z dnia 27 marca 2003 r. o planowaniu i zagospodarowaniu przestrzennym (Dz. U. Nr 80 poz. 717 z 2003 r. z późniejszymi zmianami oraz art. 18 ust. 2 pkt 5 ustawy z dnia 8 marca 1990 r. o samorządzie gminnym (tekst jedn. Dz. U Nr 142 z 2001 r. poz. 1591 z późniejszymi zmianami) **Rada Gminy Szemud na wniosek Wójta Gminy uchwała co następuje:**

**§ 1.**

Przystępuje się do zmian w miejscowym planie zagospodarowania przestrzennego fragmentów wsi Będargowo, Bojano, Częstkowo, Dobrzewino, Donimierz, Głazica, Jeleńska Huta, Kamień, Kieleńska Huta, Kielno, Koleczkowo, Kowalewo, Lešno, Łebieńska Huta, Łebno, Przetoczyno, Rębiska, Szemud, Szemudzka Huta, Warzno, Zęblewo gmina Szemud uchwalonego uchwałą Rady Gminy Szemud nr LVI/465/2006 z dnia 25.10.2006 i ogłoszonego w Dzienniku Urzędowym Województwa Pomorskiego nr 57 z dnia 8 marca 2007r.

**§ 2.**

Granice obszaru objętego zmianą planu przedstawiono na mapach w skali 1:5000 stanowi załączniki Nr 1 i 2 do niniejszej uchwały.

**§ 3.**

Wykonanie uchwały powierza się Wójtowi Gminy Szemud. Jednocześnie zobowiązuje się do prawidłowego przeprowadzenia trybu opracowania planu stosownie do przepisów art. 17 ustawy o planowaniu i zagospodarowaniu przestrzennym.

**§ 4.**

Zobowiązuje się Wójta Gminy Szemud do:

1. Ogłoszenia uchwały w miejscowej prasie oraz przez obwieszczenie na tablicy ogłoszeń Urzędu Gminy Szemud.

2. Zawiadomienia na piśmie organów właściwych do uzgodnienia planu oraz Sejmiku Samorządowego Województwa Pomorskiego o podjęciu uchwały o przystąpieniu do sporządzenia zmian planu.

**§ 5.**

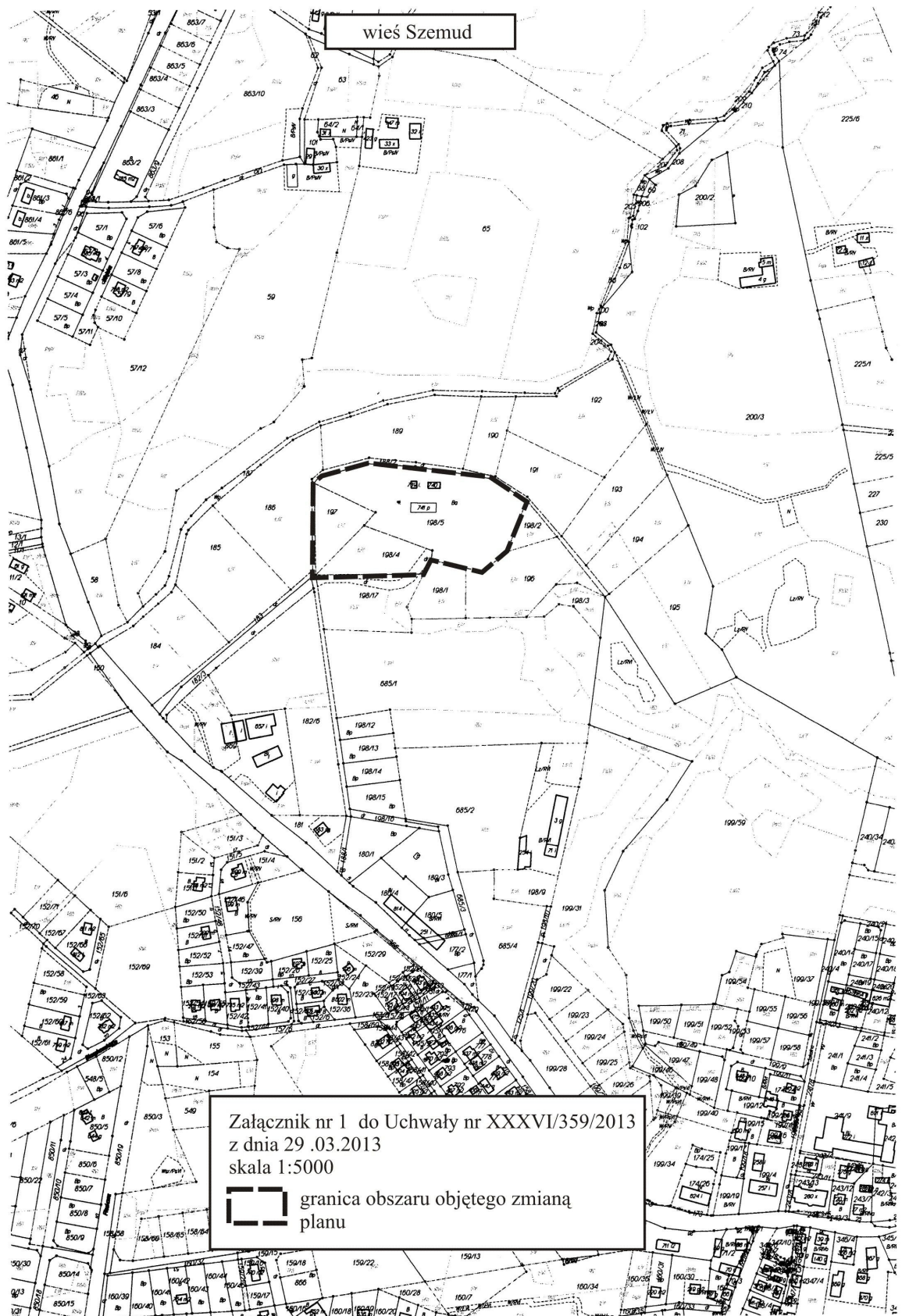
Uchwała wchodzi w życie z dniem podjęcia.

Przewodniczący Rady Gminy


**mgr Grzegorz Lasowski**

Załącznik Nr 1 do Uchwały Nr XXXVI/359/2013  
Rady Gminy Szemud  
z dnia 29 marca 2013 r.

**Obszar objęty opracowaniem zmiany planu.**

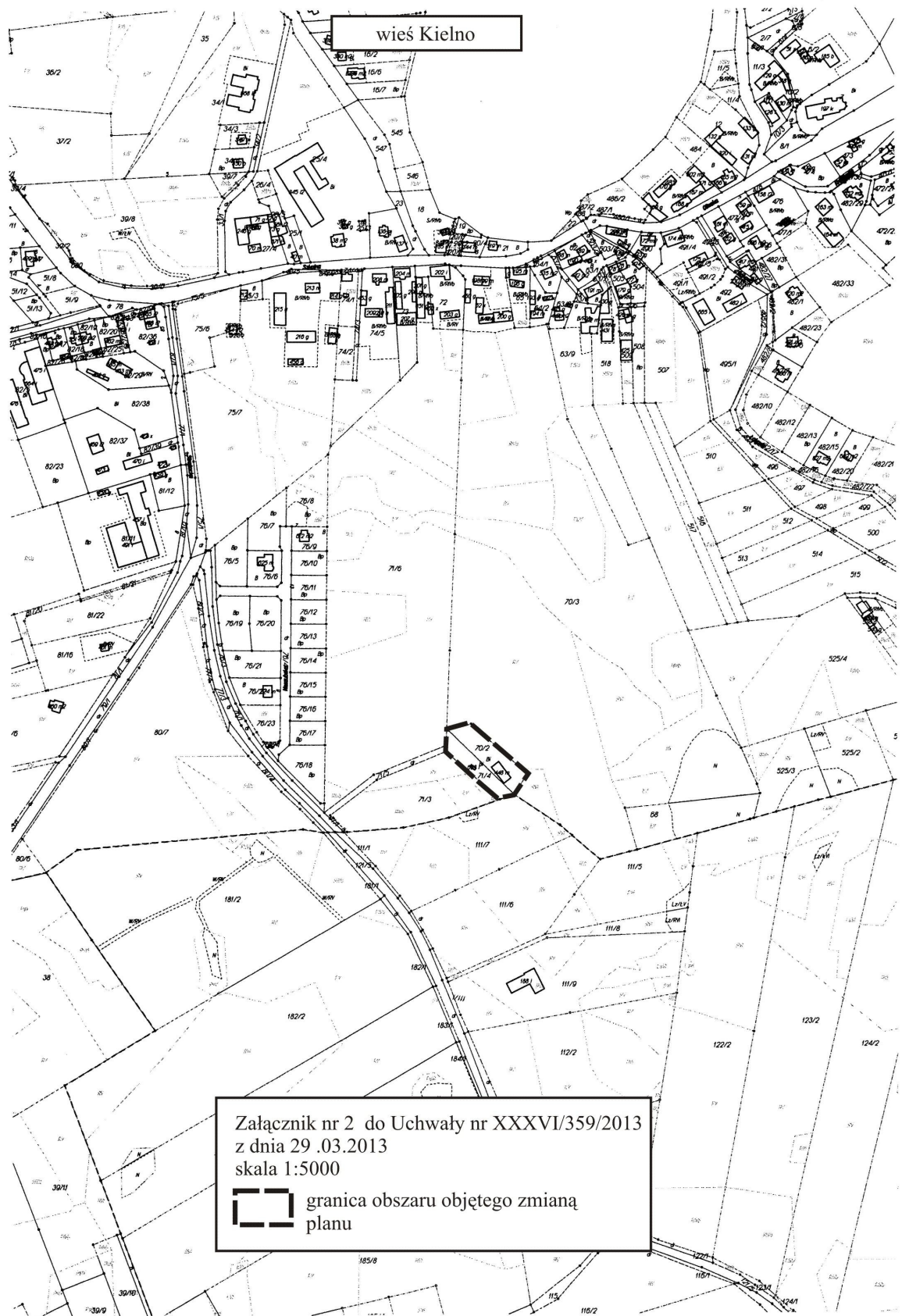


Załącznik nr 1 do Uchwały nr XXXVI/359/2013  
z dnia 29.03.2013  
skala 1:5000

 granica obszaru objętego zmianą planu

Załącznik Nr 2 do Uchwały Nr XXXVI/359/2013  
Rady Gminy Szemud  
z dnia 29 marca 2013 r.

**Obszar objęty opracowaniem zmiany planu.**



wieś Kielno

Załącznik nr 2 do Uchwały nr XXXVI/359/2013  
z dnia 29.03.2013  
skala 1:5000  
▭ granica obszaru objętego zmianą  
planu