

**UCHWAŁA NR XL/410/2013  
RADY GMINY SZEMUD**

z dnia 27 czerwca 2013 r.

**w sprawie określenia przystanków komunikacyjnych w Gminie Szemud, udostępnionych operatorom i przewoźnikom publicznego transportu zbiorowego, których właścicielem lub zarządzającym jest Gmina Szemud oraz warunków i zasad nieodpłatnego korzystania z nich**

Na podstawie art. 18 ust. 2 pkt. 8 i 15 oraz art. 40 ust. 1 i ust. 2 pkt 4 ustawy z dnia 8 marca 1990 r. o samorządzie gminnym (Tekst jednolity Dz.U. z 2013r poz. 594), w związku z art. 15 ust. 2, art. 16 ust. 4, art. 25 ust. 5 i art. 32 ustawy z dnia 16 grudnia 2010 r. o publicznym transporcie zbiorowym (Dz. U. z 2011 r. nr 5 poz. 13 z późn. zmianami)  
– Rada Gminy Szemud uchwała, co następuje:

**§ 1.**

Operatorom oraz przewoźnikom publicznego transportu zbiorowego udostępnia się przystanki, oznaczone odpowiednimi znakami drogowymi, których właścicielem lub zarządzającym jest Gmina Szemud, zlokalizowane na jej obszarze, stanowiące załącznik nr 1 do uchwały.

**§ 2.**

Warunki i zasady korzystania z przystanków, o których mowa w §1 określa załącznik nr 2 do Uchwały.

**§ 3.**

Korzystanie z przystanków, o których mowa w § 1 przez operatorów i przewoźników publicznego transportu zbiorowego jest bezpłatne.

**§ 4.**

1. Zasady korzystania z przystanków komunikacyjnych, operatorzy lub przewoźnicy publicznego transportu zbiorowego, obowiązani są uzgadniać z właścicielem lub zarządzającym przystankiem, uzyskując od niego potwierdzenie uzgodnienia.

2. Powyższe uzgodnienia nie dotyczą operatorów zatrudnionych w komunikacji miejskiej.

3. Uzgodnienia dokonane przed wejściem w życie Uchwały zachowują ważność do czasu zmiany rozkładu jazdy lub zezwolenia.

**§ 5.**

Uchwałę wykonuje Wójt Gminy Szemud.

**§ 6.**

Uchwała wchodzi w życie po upływie 14 dni od dnia ogłoszenia w Dzienniku Urzędowym Województwa Pomorskiego.

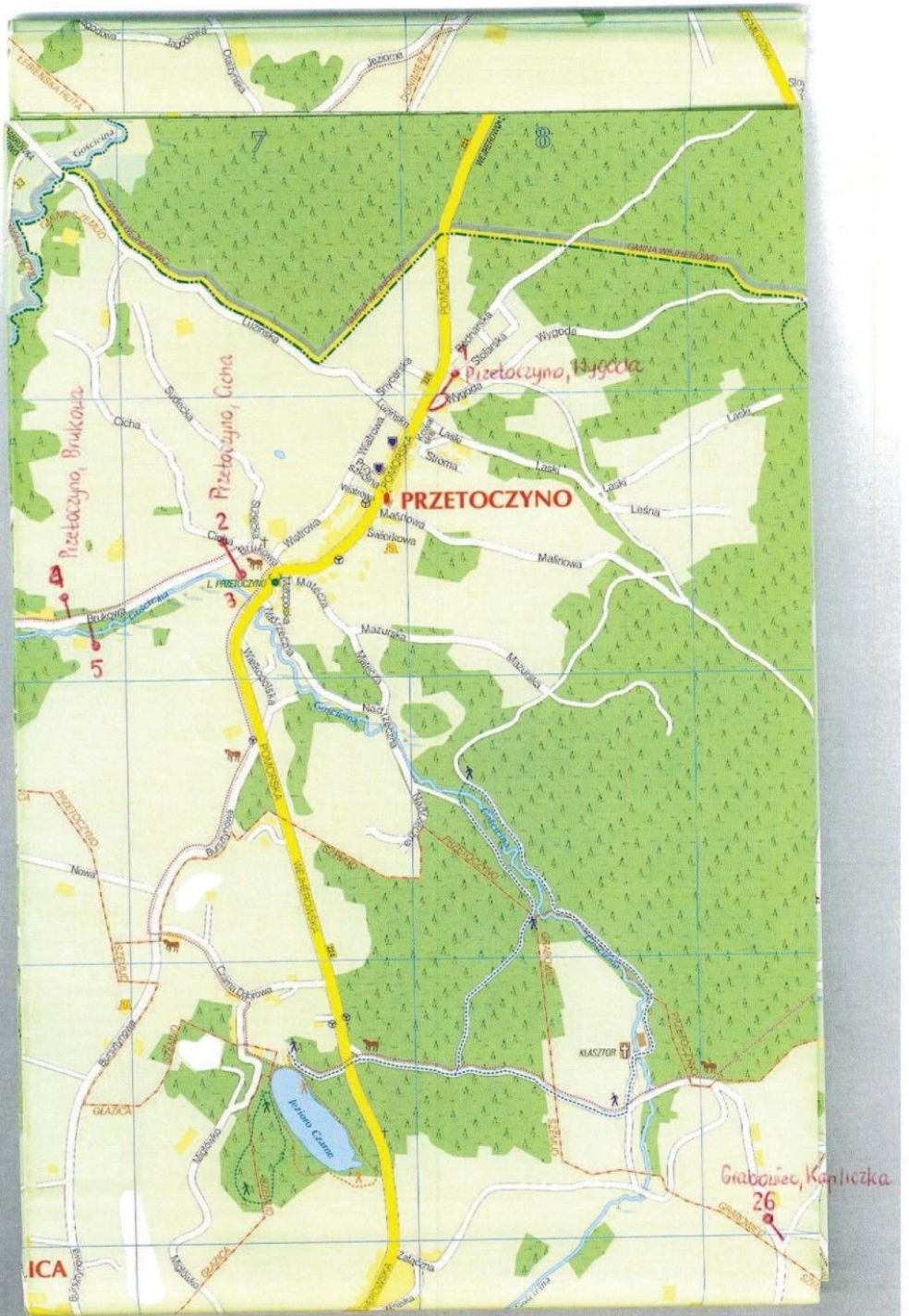
Przewodniczący Rady Gminy

**mgr Grzegorz Lasowski**

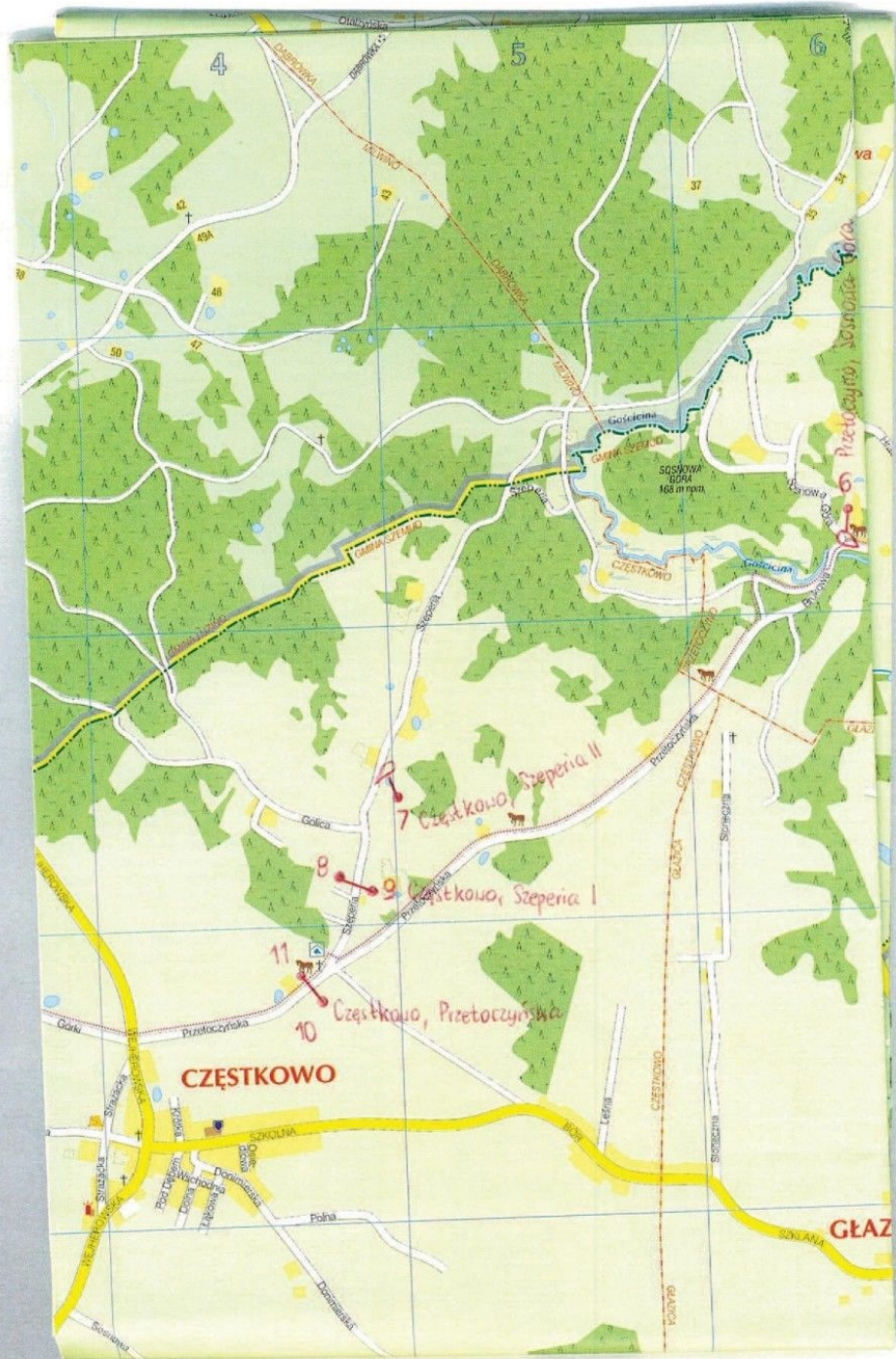
**WYKAZ PRZYSTANKÓW ZLOKALIZOWANYCH PRZY DROGACH GMINNYCH**

LP	Właściciel drogi	Miejscowość	Ulica	Nazwa przystanku	Numer przystanku	Kierunek	Uwagi
1	Gmina	Przetoczyno	Wygoda	<b>Przetoczyno, Wygoda</b>	1	-	pętla
2	Gmina	Przetoczyno	Brukowa	<b>Przetoczyno, Cicha</b>	1	ul. Sosnowa Góra	-
3	Gmina	Przetoczyno	Brukowa	<b>Przetoczyno, Cicha</b>	2	ul. Pomorska	-
4	Gmina	Przetoczyno	Brukowa	<b>Przetoczyno, Brukowa</b>	3	ul. Sosnowa Góra	-
5	Gmina	Przetoczyno	Brukowa	<b>Przetoczyno, Brukowa</b>	4	ul. Pomorska	-
6	Gmina	Przetoczyno	Brukowa x Sosnowa Góra	<b>Przetoczyno, Sosnowa Góra</b>	5	-	pętla
7	Gmina	Częstkowo	Szeperia	<b>Częstkowo, Szeperia II</b>	3	-	pętla
8	Gmina	Częstkowo	Szeperia	<b>Częstkowo, Szeperia I</b>	2	ul. Wejherowska	-
9	Gmina	Częstkowo	Szeperia	<b>Częstkowo, Szeperia I</b>	1	pętla Szeperia II	-
10	Gmina	Częstkowo	Przetoczyńska	<b>Częstkowo, Przetoczyńska</b>	1	pętla Szeperia II	-
11	Gmina	Częstkowo	Przetoczyńska	<b>Częstkowo, Przetoczyńska</b>	2	ul. Wejherowska	-
12	Gmina	Zęblewo	-	<b>Zęblewo</b>	1	-	pętla
13	Gmina	Łebieńska Huta	Kartuska	<b>Łebieńska Huta, Szkoła</b>	1	-	pętla
14	Gmina	Donimierz	Otałżyńska	<b>Donimierz</b>	1	ul. Jeziorna	-
15	Gmina	Donimierz	Otałżyńska	<b>Donimierz, Wrzosowa</b>	3	ul. Jeziorna	-
16	Gmina	Donimierz	Otałżyńska	<b>Donimierz, Jeżynowa</b>	5	ul. Jeziorna	-
17	Gmina	Donimierz	Otałżyńska	<b>Donimierz, Granicznik</b>	7	ul. Jeziorna	-
18	Gmina	Donimierz	Otałżyńska	<b>Donimierz, Piekielko</b>	9	ul. Jeziorna	-
19	Gmina	Donimierz	Jeziorna	<b>Donimierz, Jeziorna</b>	1	Jeleńska Huta	-
20	Gmina	Jeleńska Huta	Otałżyńska	<b>Jeleńska Huta, Otalżyńska</b>	1	Jeleńska Huta	-
21	Gmina	Szemud	Szkolna	<b>Szemud, Szkoła</b>	1	-	pętla
22	Gmina	Szemud	Myśliwska	<b>Szemud, Gwiezdna</b>	1	Grabowiec	-
23	Gmina	Grabowiec	-	<b>Grabowiec, Rodówko</b>	1	Grabowiec	-
24	Gmina	Grabowiec	-	<b>Grabowiec</b>	3	Szemud	-

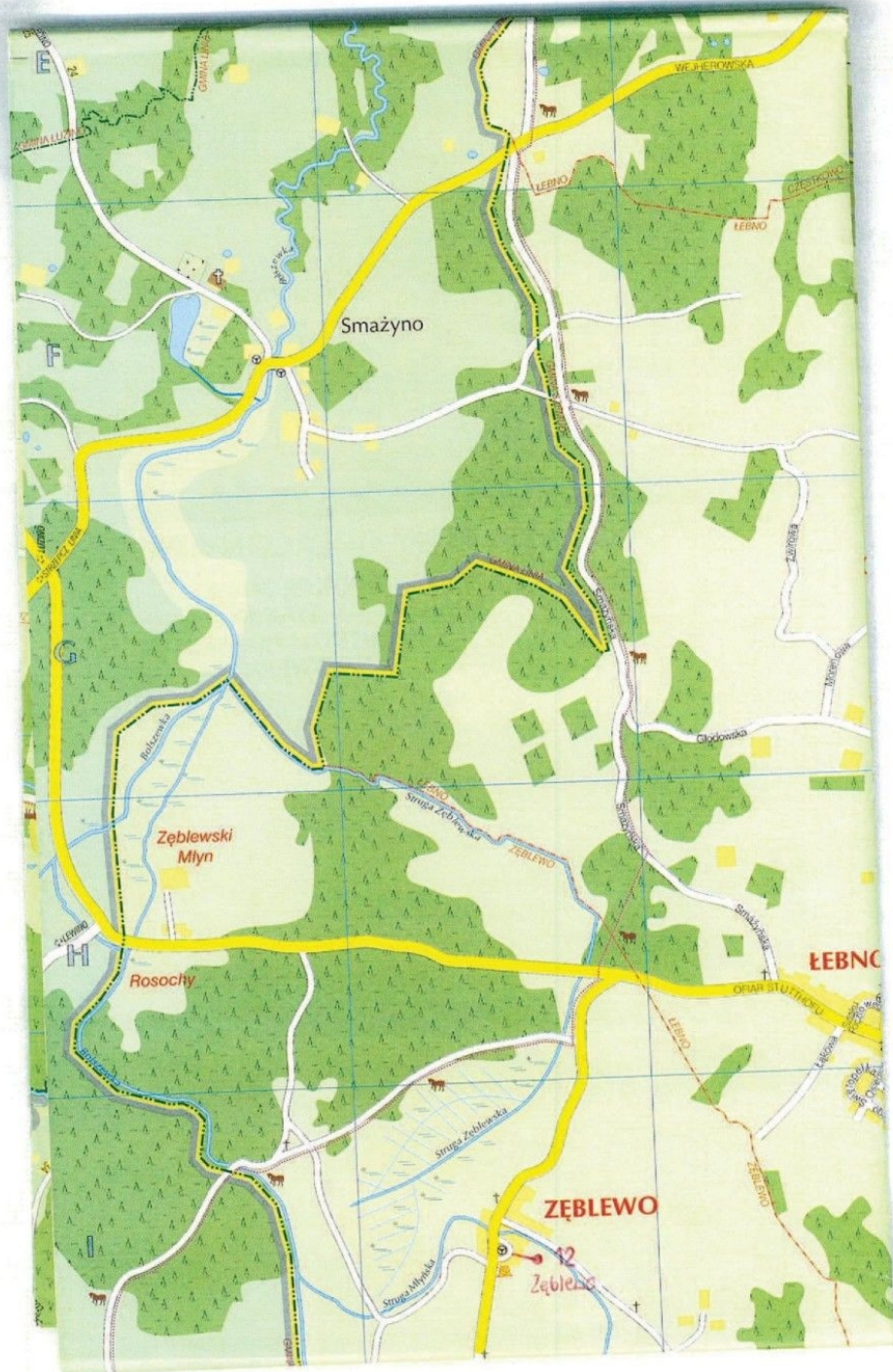
25	Gmina	Grabowiec	-	<b>Grabowiec, Lipy</b>	5	Szemud	-
26	Gmina	Grabowiec	-	<b>Grabowiec, Kapliczka</b>	7	Szemud	-
27	Gmina	Szemud	Obrońców Szemuda	<b>Szemud, Nowiny</b>	1	Szemud	-
28	Gmina	Kamień	Letniskowa	<b>Kamień, Konopnickiej</b>	1	Rybarnia	-
29	Gmina	Kamień	Letniskowa	<b>Kamień, Konopnickiej</b>	2	ul. Gdańska	-
30	Gmina	Kamień	Letniskowa	<b>Kamień, Kieleńska</b>	3	Rybarnia	-
31	Gmina	Kamień	Letniskowa	<b>Kamień, Kieleńska</b>	4	ul. Gdańska	-
32	Gmina	Kamień	Letniskowa	<b>Kamień, Rybarnia</b>	6	ul. Gdańska	-
33	Gmina	Kieleńska Huta	Ogrodowa x Morelowa	<b>Kieleńska Huta, Wieś</b>	2	-	pętla
34	Gmina	Kieleńska Huta	Ogrodowa	<b>Kieleńska Huta</b>	1	ul. Gdyńska	-
35	Gmina	Warzno	Czeczewska x Gryfa Pomorskiego x Starowiejska x Zachodnia	<b>Warzno</b>	1	-	pętla
36	Gmina	Kielno	Szkołna	<b>Kielno, Szkoła</b>	1	ul. Tredera	-
37	Gmina	Kielno	Czynu 1000-lecia	<b>Kielno, Partyzantów Koleczkowskich</b>	1	Bojano	-
38	Gmina	Kielno	Czynu 1000-lecia	<b>Kielno, Partyzantów Koleczkowskich</b>	2	Kielno	-
39	Gmina	Kielno	Partyzantów Koleczkowskich	<b>Kielno, Partyzantów Koleczkowskich</b>	3	Koleczkowo	-
40	Gmina	Bojano	Czynu 1000-lecia	<b>Bojano, Graniczna</b>	4	Bojano	-
41	Gmina	Bojano	Czynu 1000-lecia	<b>Bojano, Graniczna</b>	3	Koleczkowo	-
42	Gmina	Bojano	Czynu 1000-lecia	<b>Bojano, Dębowa Karczma</b>	2	Bojano	-
43	Gmina	Bojano	Czynu 1000-lecia	<b>Bojano, Dębowa Karczma</b>	1	Koleczkowo	-
44	Gmina	Kielno	Partyzantów Koleczkowskich	<b>Kielno, Brzozówko - Kapliczka</b>	5	Koleczkowo	-
45	Gmina	Kielno	Partyzantów Koleczkowskich	<b>Kielno, Brzozówko - Kapliczka</b>	4	ul. Czynu 1000-lecia	-
46	Gmina	Kielno	-	<b>Kielno, Brzozówko - Kapliczka</b>	3	ul. Tredera	-
47	Gmina	Kielno	Tredera	<b>Kielno, Marchowy</b>	1	ul. Szkołna	-
48	Gmina	Kielno	Tredera	<b>Kielno Mrówczy Zamek</b>	2	Ul. Tredera	-
49	Gmina	Kielno	Partyzantów Koleczkowskich	<b>Kielno, Brzozówko</b>	7	Koleczkowo	-
50	Gmina	Kielno	Partyzantów Koleczkowskich	<b>Kielno, Brzozówko</b>	6	ul. Czynu 1000-lecia	-
51	Gmina	Koleczkowo	Kielnieńska	<b>Koleczkowo, Andersa</b>	2	ul. Wejherowska	-
52	Gmina	Koleczkowo	Kielnieńska	<b>Koleczkowo, Andersa</b>	1	Kielno	-
53	Gmina	Koleczkowo	Partyzantów Kaszubskich	<b>Koleczkowo, Poczta</b>	1	-	pętla
54	Gmina	Łębno	Strażacka	<b>Strażacka 1</b>	1	Będargowo	-
55	Gmina	Łębno	Strażacka	<b>Strażacka 2</b>	2	Będargowo	-
56	Gmina	Będargowo	Cegielnia	<b>Cegielnia</b>	1	Będargowo	-









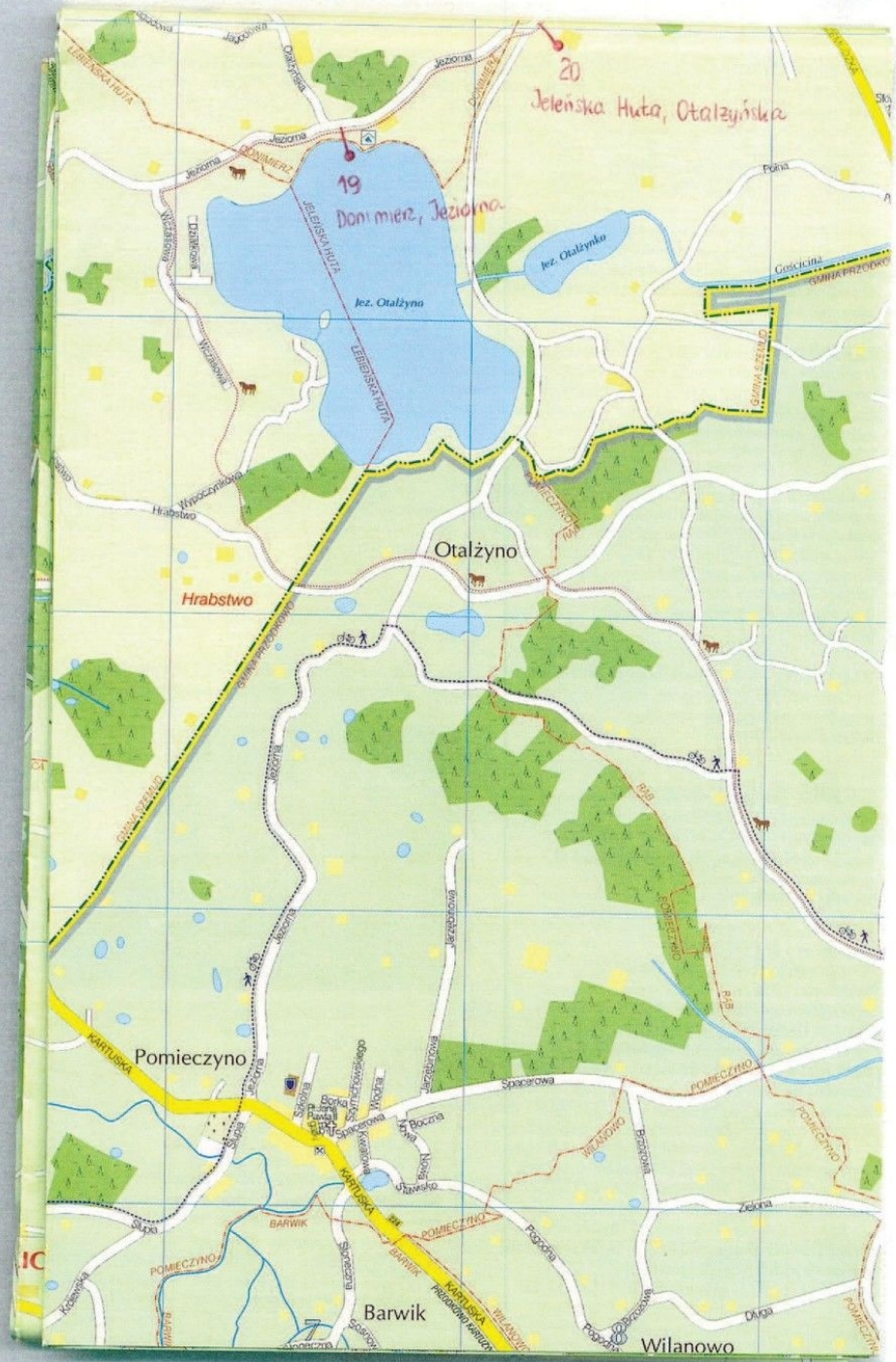


















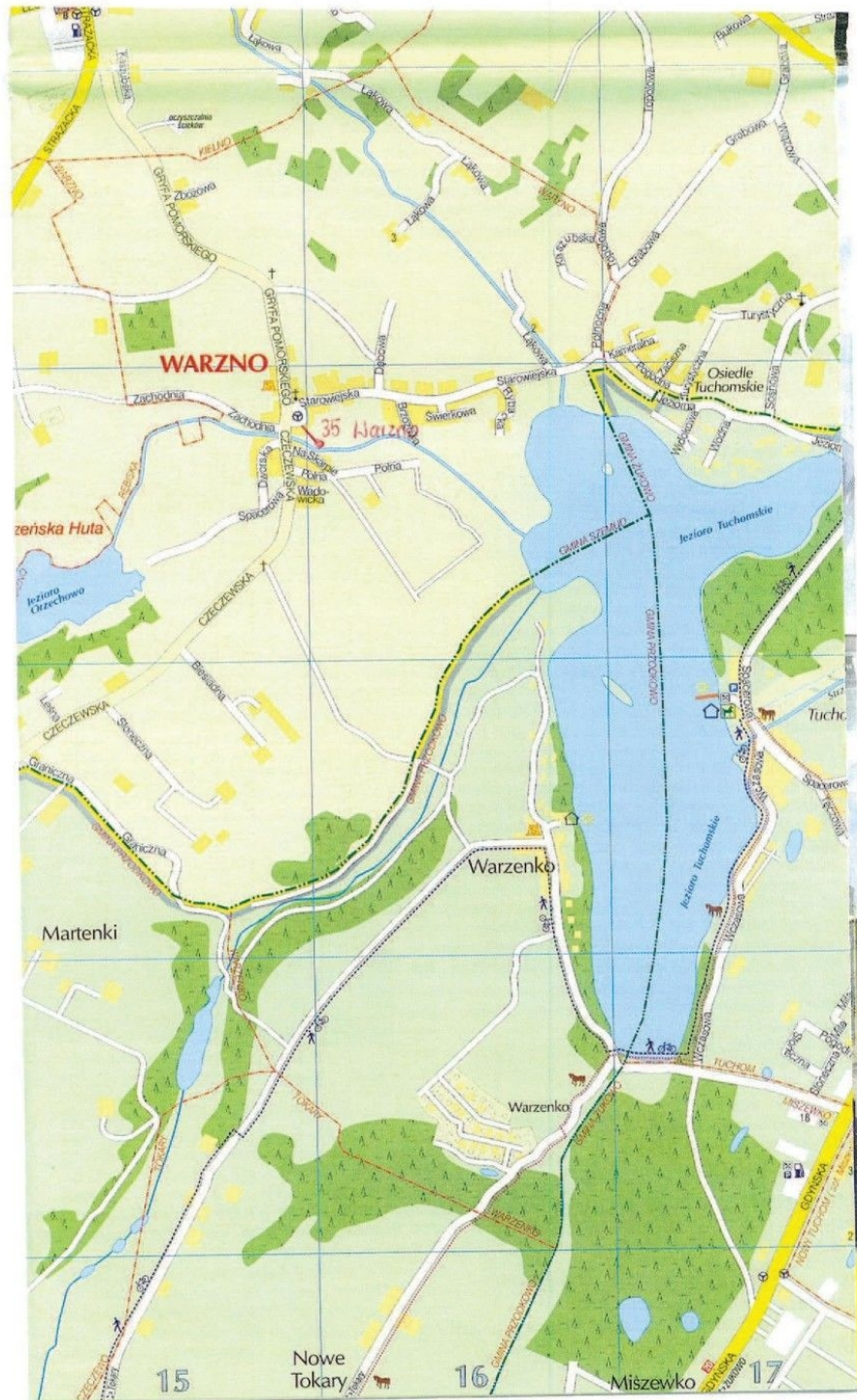




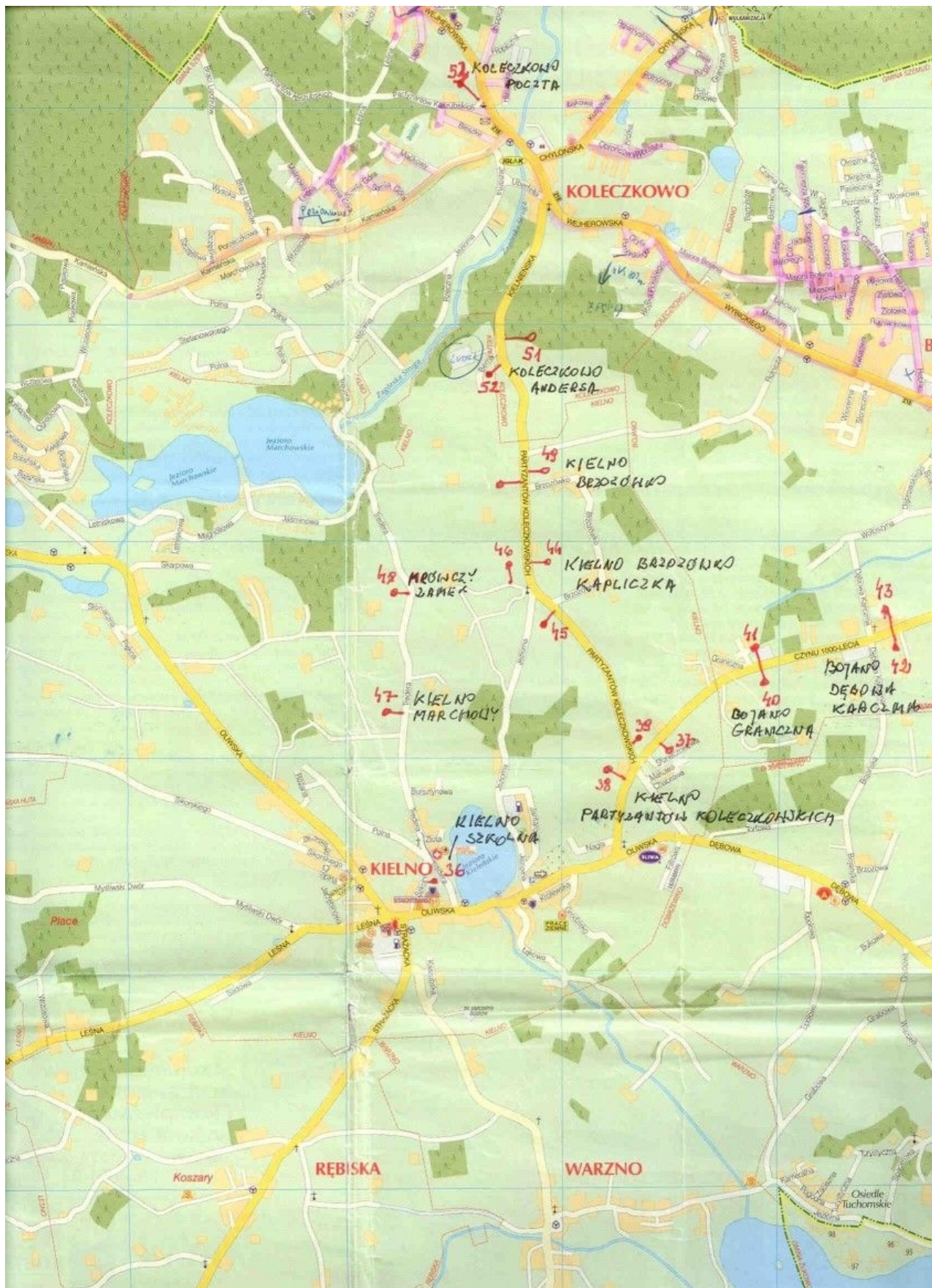




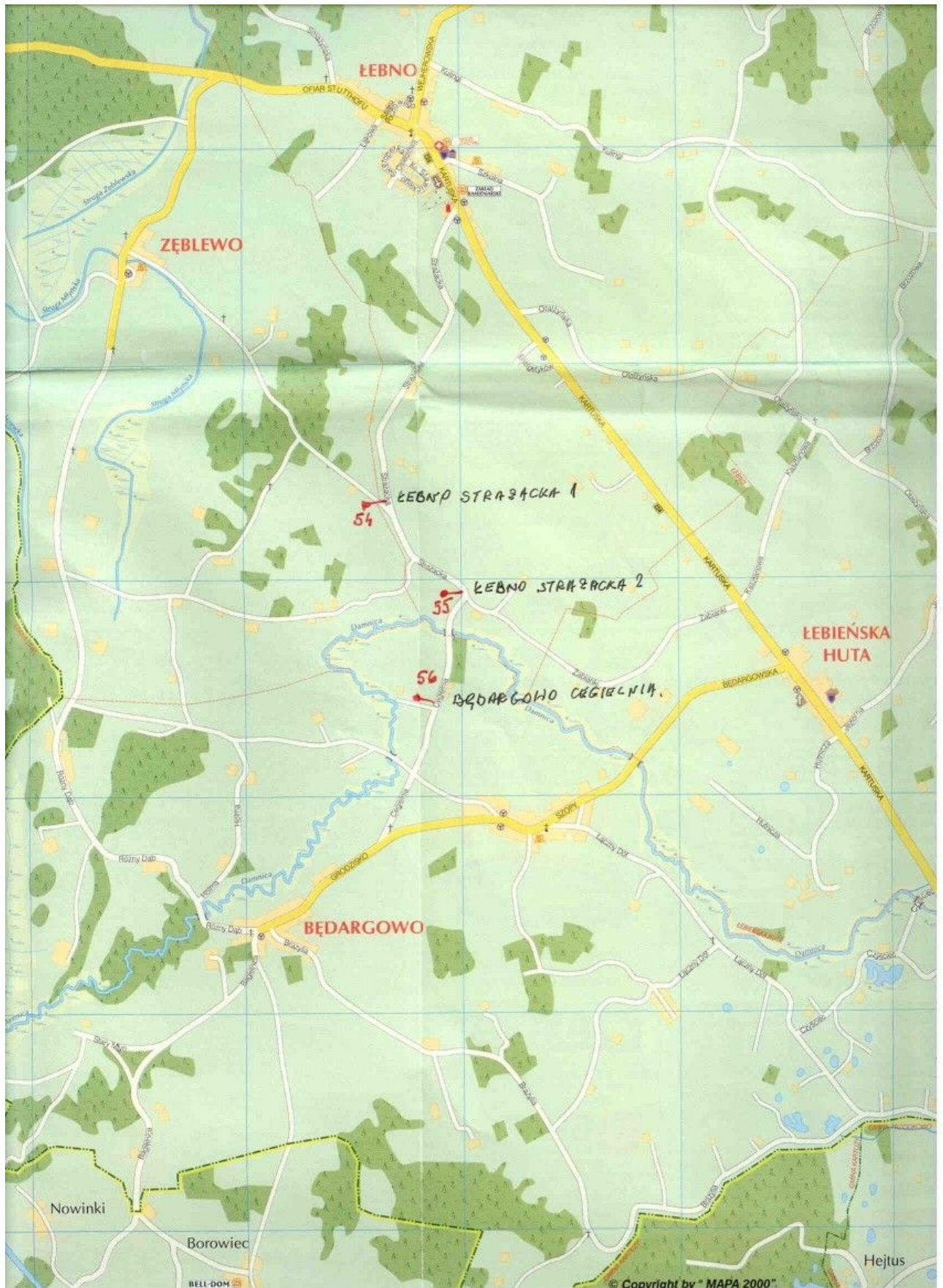












Załącznik Nr 2 do Uchwały Nr XL/410/2013  
Rady Gminy Szemud  
z dnia 27 czerwca 2013 r.

## **WARUNKI I ZASADY KORZYSTANIA Z PRZYSTANKÓW, KTÓRYCH WŁAŚCICIELEM LUB ZARZĄDCĄ JEST GMINA SZEMUD**

### **Rozdział 1. Warunki korzystania z przystanków**

#### **§ 1.**

1. Przewoźnik lub operator lub organizator publicznego transportu zbiorowego, wskazany w § 4 Ust. 1 Uchwały występuje do Gminy Szemud z wnioskiem o wydanie zgody na korzystanie z przystanków, wymienionych w Załączniku nr 1 do Uchwały.
2. Wniosek nie dotyczy operatorów zatrudnionych w komunikacji miejskiej organizowanej przez Zarząd Komunikacji Miejskiej w Gdyni i / lub Metropolitalny Związek Komunikacyjny Zatoki Gdańskiej.

#### **§ 2.**

Do wniosku dołącza się:

1. Obowiązujący lub projektowany rozkład jazdy linii;
2. Kopię zezwolenia, zaświadczenia lub potwierdzenia zgłoszenia przewozu, jeśli zostały wydane;
3. Wykaz pojazdów obsługujących linię (wg specyfikacji: marka i typ, nr rejestracyjny, liczba miejsc siedzących/ogółem).

### **Rozdział 2. Zasady korzystania z przystanków**

#### **§ 3.**

Korzystanie z przystanków możliwe jest jedynie w celu przewozu osób, zgodnie z obowiązującymi przepisami i aktualnymi rozkładami jazdy, w sposób niekolidujący z pracą innych operatorów, przewoźników i organizatorów publicznego transportu zbiorowego, korzystających z tych przystanków.

#### **§ 4.**

Nie dopuszcza się zatrzymywania pojazdów na przystankach innych niż wymienione w zatwierdzonym rozkładzie jazdy.

#### **§ 5.**

Na przystankach wyposażonych w wiaty przystankowe rozkład jazdy umieszczany jest w miarę możliwości kasetonach przez Gminę Szemud.

#### **§ 6.**



Czas zatrzymania na przystankach powinien być ograniczony do niezbędnego minimum na wymianę i obsługę pasażerów. Zabrania się postoju pojazdu na przystankach.

#### **§ 7.**

Czas postoju na pętli lub miejscu do zawracania pojazdu, poza przystankiem, jest nieograniczony, pod warunkiem, że nie koliduje z pracą innych przewoźników lub operatorów.

#### **§ 8.**

Zobowiązuje się operatorów i przewoźników do:

- a) podjeżdżania na początek przystanku (zatoki) w taki sposób, aby nie ograniczać przepustowości przystanku;
- b) podjeżdżania jak najbliżej krawężnika celem umożliwienia dogodnego wsiadania i wysiadania osobom starszym i niepełnosprawnym.

#### **§ 9.**

Szczegółowe warunki korzystania z przystanków określa umowa zawarta przez operatora lub przewoźnika lub organizatora publicznego transportu zbiorowego z Gminą Szemud