

**UCHWAŁA NR XL/412/2013
RADY GMINY SZEMUD**

z dnia 27 czerwca 2013 r.

w sprawie przystąpienia do sporządzenia zmian w miejscowym planie zagospodarowania przestrzennego fragmentów wsi Bojano, Donimierz, Dobrzewino, Warzno, Jeleńska Huta, Szemud

Na podstawie art. 14 ust. 1, 2, 4, art. 27 ustawy z dnia 27 marca 2003 r. o planowaniu i zagospodarowaniu przestrzennym (tekst jednolity Dz. U. 2012 poz. 647 z późniejszymi zmianami) oraz art. 18 ust. 2 pkt 5 ustawy z dnia 8 marca 1990 r. o samorządzie gminnym (tekst jednolity Dz. U. 2013 r. poz. 594 z późniejszymi zmianami) Rada Gminy Szemud na wniosek Wójta Gminy uchwała co następuje:
Rada Gminy Szemud na wniosek Wójta Gminy uchwała co następuje:

§ 1.

Przystępuje się do zmian w miejscowym planie zagospodarowania przestrzennego fragmentów wsi Będargowo, Bojano, Częstkowo, Dobrzewino, Donimierz, Głazica, Jeleńska Huta, Kamień, Kieleńska Huta, Kielno, Koleczkowo, Kowalewo, Leśno, Łebieńska Huta, Łebno, Przetoczyno, Rębiska, Szemud, Szemudzka Huta, Warzno, Zęblewo gmina Szemud uchwalonego uchwałą Rady Gminy Szemud nr LVI/465/2006 z dnia 25.10.2006 i ogłoszonego w Dzienniku Urzędowym Województwa Pomorskiego nr 57 z dnia 8 marca 2007r.

§ 2.

Granice obszaru objętego zmianą planu przedstawiono na mapie w skali 1:5000 stanowiącą załączniki Nr 1 - 8 do niniejszej uchwały.

§ 3.

Wykonanie uchwały powierza się Wójtowi Gminy Szemud. Jednocześnie zobowiązuje się do prawidłowego przeprowadzenia trybu opracowania planu stosownie do przepisów art. 17 ustawy o planowaniu i zagospodarowaniu przestrzennym.

§ 4.

Zobowiązuje się Wójt Gminy Szemud do:

1. Ogłoszenia uchwały w miejscowej prasie oraz przez obwieszczenie na tablicy ogłoszeń Urzędu Gminy Szemud.

2. Zawiadomienia na piśmie organów właściwych do uzgodnienia planu oraz Sejmiku Samorządowego Województwa Pomorskiego o podjęciu uchwały o przystąpieniu do sporządzenia zmian planu.

§ 5.

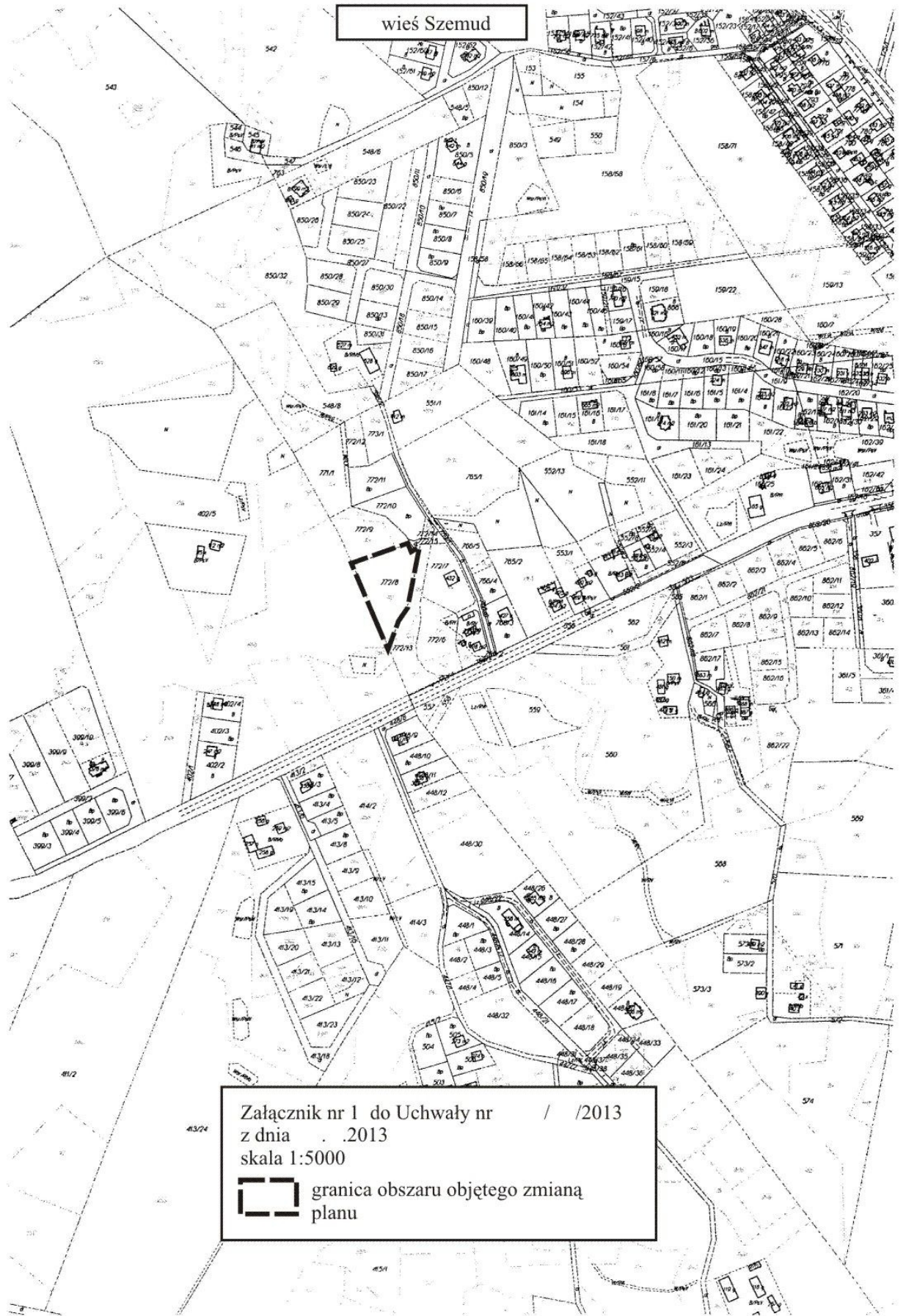
Uchwała wchodzi w życie z dniem podjęcia.

Przewodniczący Rady Gminy

mgr Grzegorz Lasowski

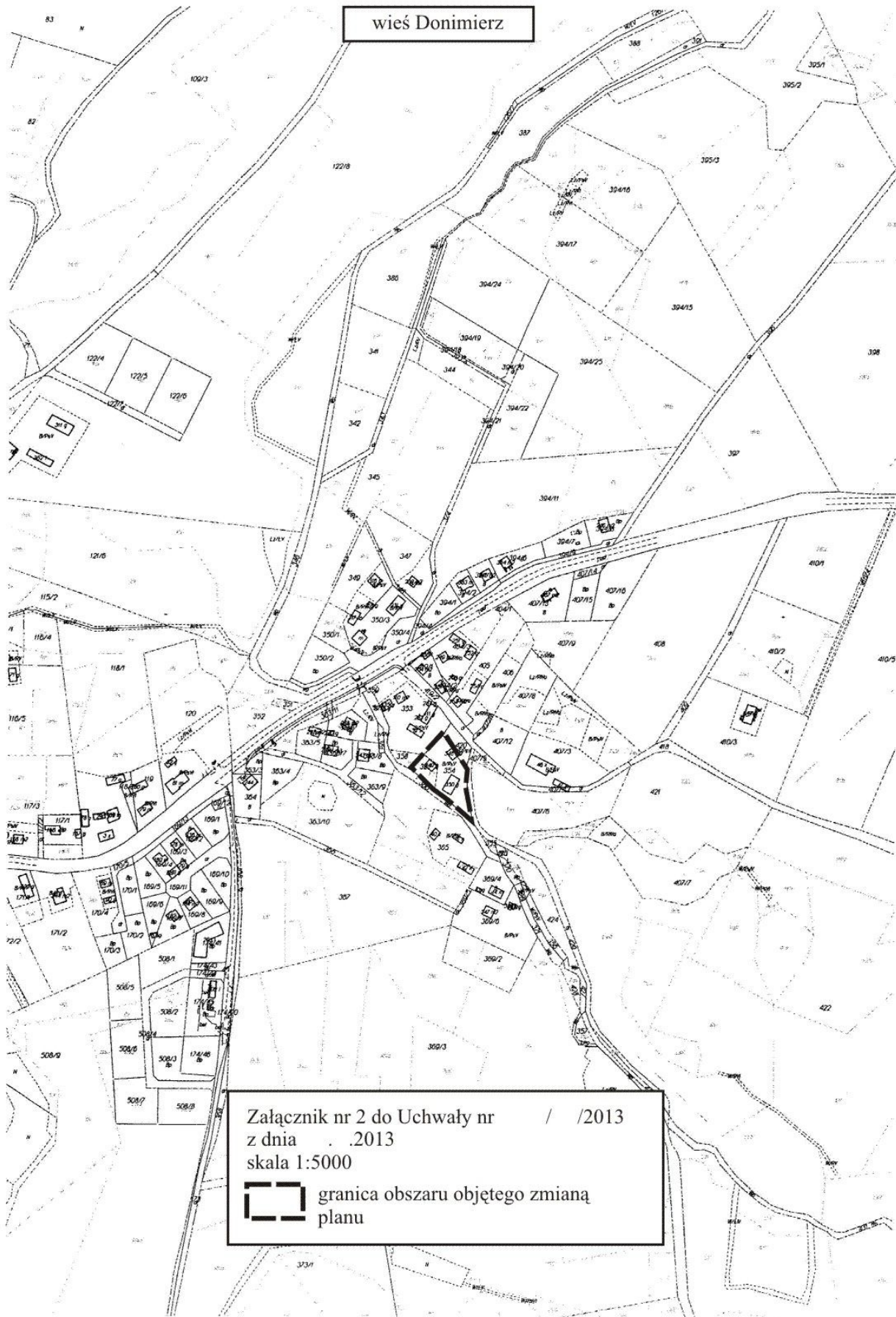
Załącznik Nr 1 do Uchwały Nr XL/412/2013
Rady Gminy Szemud
z dnia 27 czerwca 2013 r.

Obszar objęty opracowaniem zmiany planu.



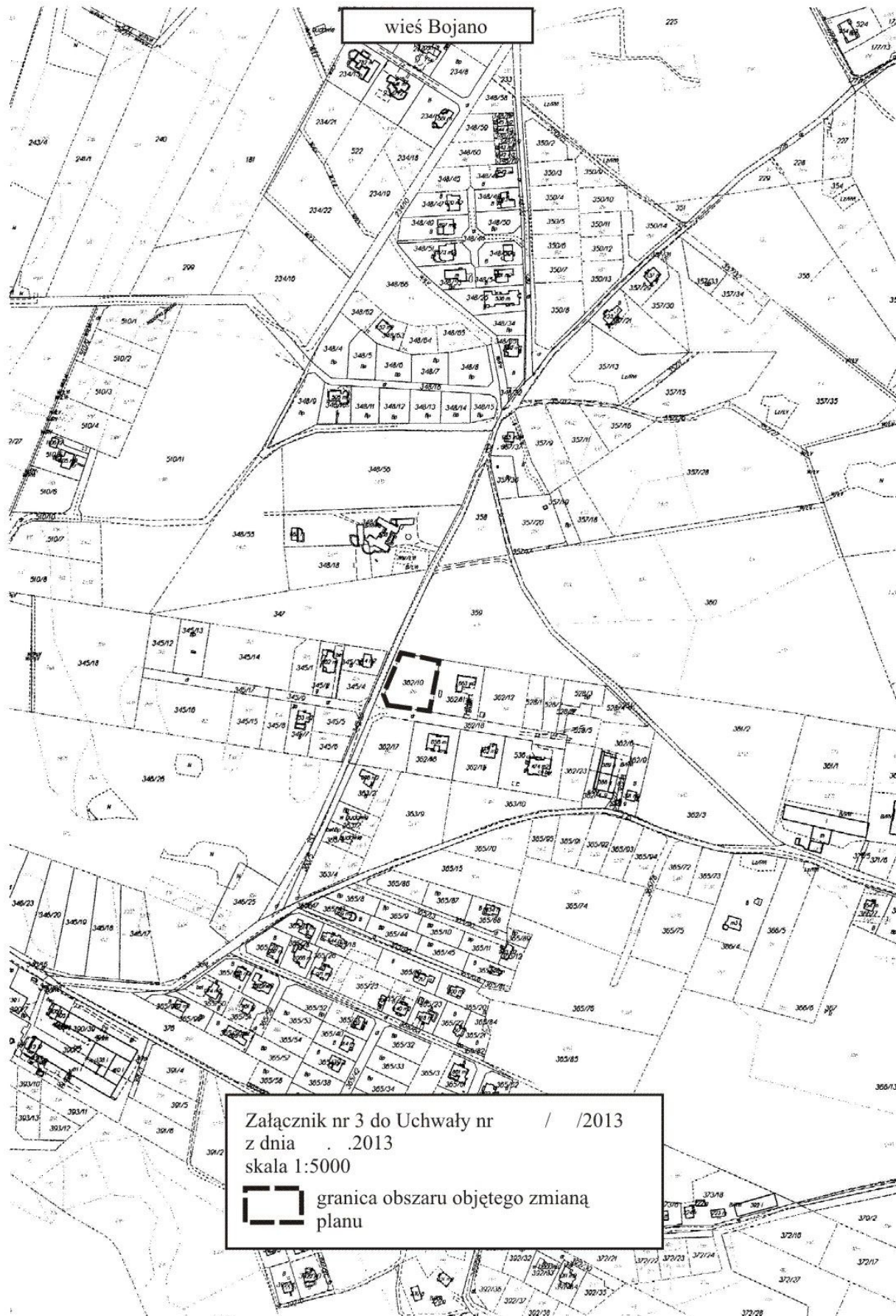
Załącznik Nr 2 do Uchwały Nr XL/412/2013
Rady Gminy Szemud
z dnia 27 czerwca 2013 r.

Obszar objęty opracowaniem zmiany planu.



Załącznik Nr 3 do Uchwały Nr XL/412/2013
Rady Gminy Szemud
z dnia 27 czerwca 2013 r.

Obszar objęty opracowaniem zmiany planu.

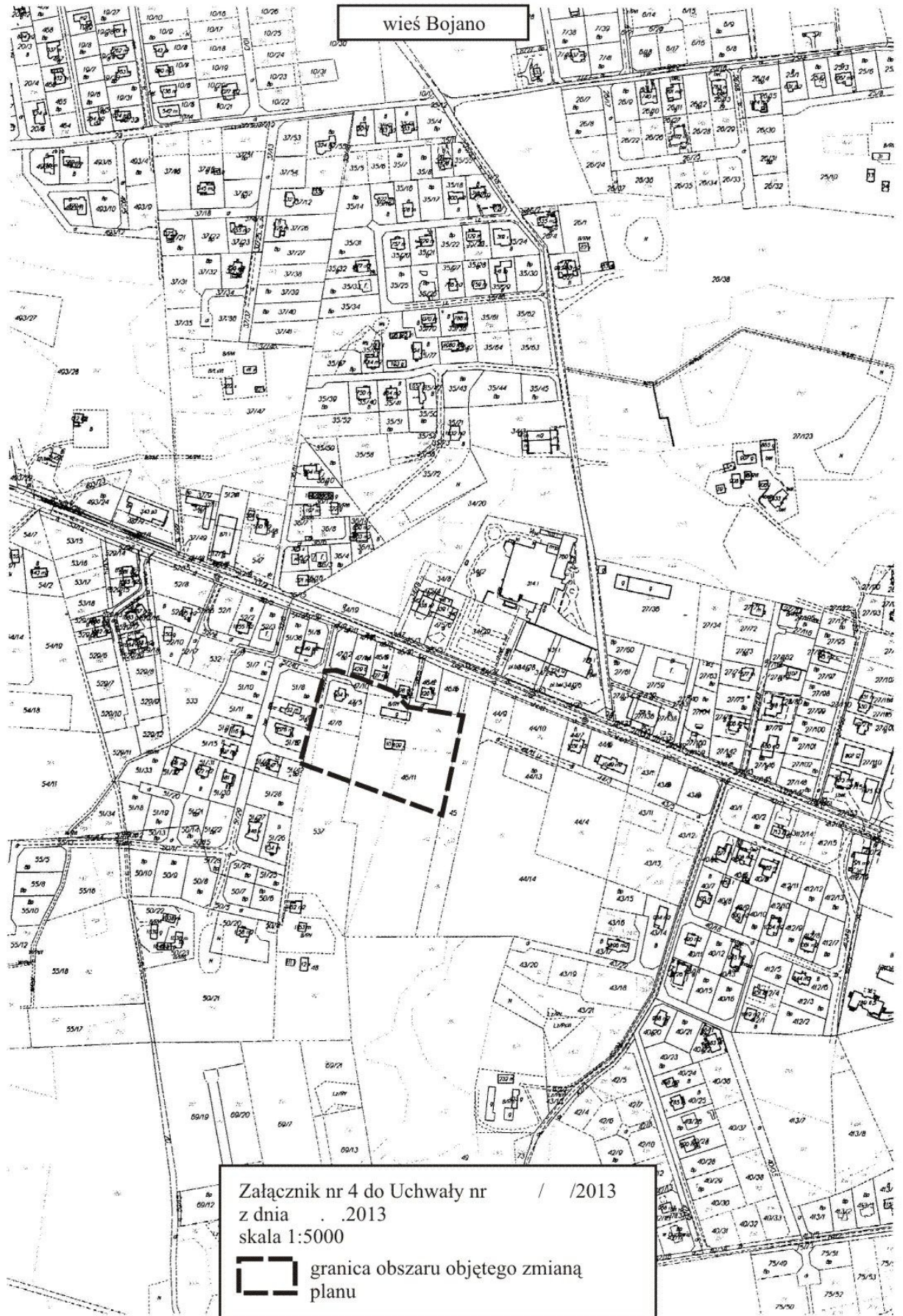


wieś Bojano

Załącznik nr 3 do Uchwały nr / /2013
z dnia .2013
skala 1:5000
▭ granica obszaru objętego zmianą
planu

Załącznik Nr 4 do Uchwały Nr XL/412/2013
Rady Gminy Szemud
z dnia 27 czerwca 2013 r.

Obszar objęty opracowaniem zmiany planu.



Załącznik Nr 5 do Uchwały Nr XL/412/2013
Rady Gminy Szemud
z dnia 27 czerwca 2013 r.

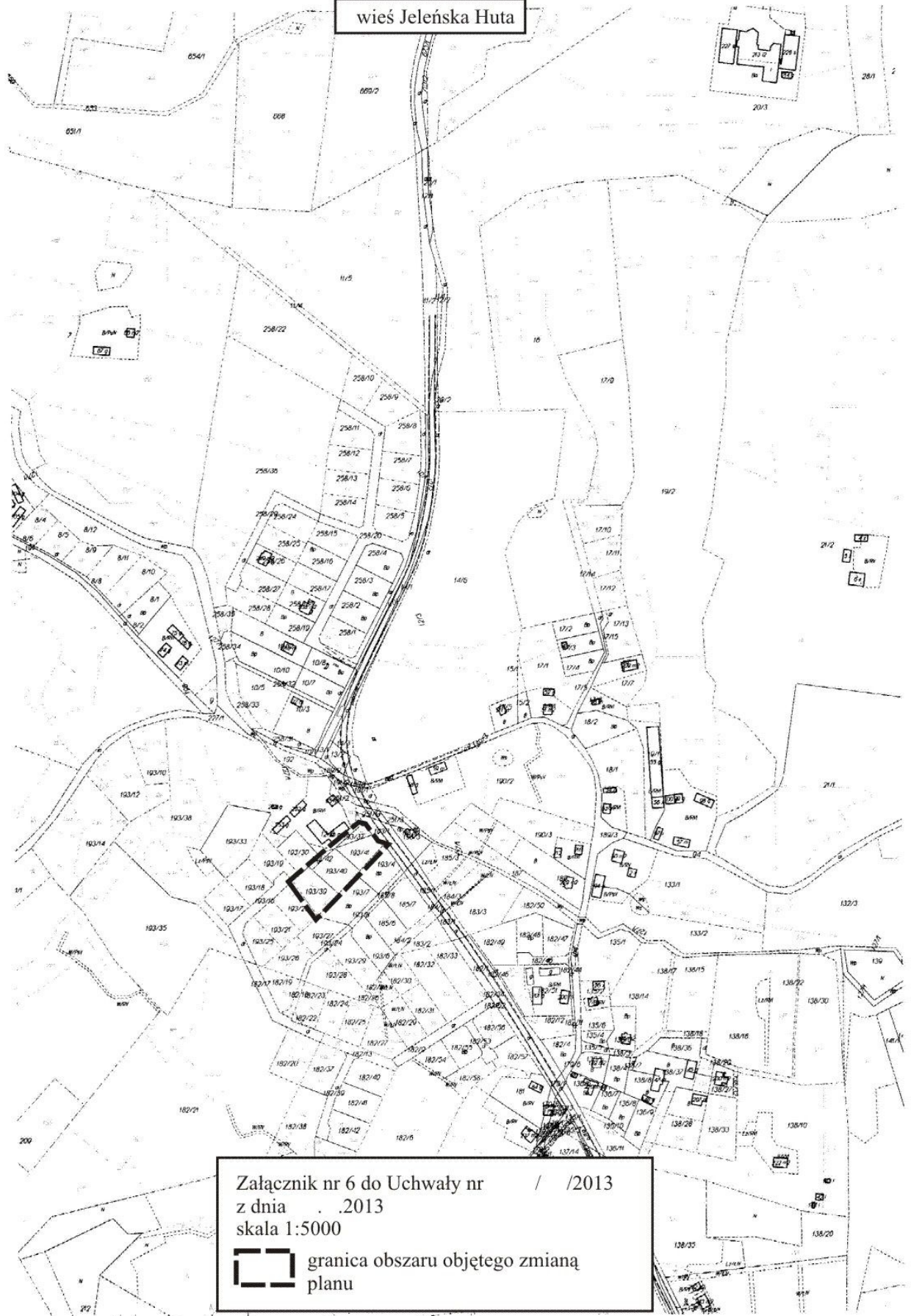
Obszar objęty opracowaniem zmiany planu.




Załącznik Nr 6 do Uchwały Nr XL/412/2013
Rady Gminy Szemud
z dnia 27 czerwca 2013 r.

Obszar objęty opracowaniem zmiany planu.

wieś Jeleńska Huta



Załącznik nr 6 do Uchwały nr / /2013
z dnia .2013
skala 1:5000

 granica obszaru objętego zmianą planu

Załącznik Nr 7 do Uchwały Nr XL/412/2013
Rady Gminy Szemud
z dnia 27 czerwca 2013 r.

Obszar objęty opracowaniem zmiany planu.

wieś Dobrzewino



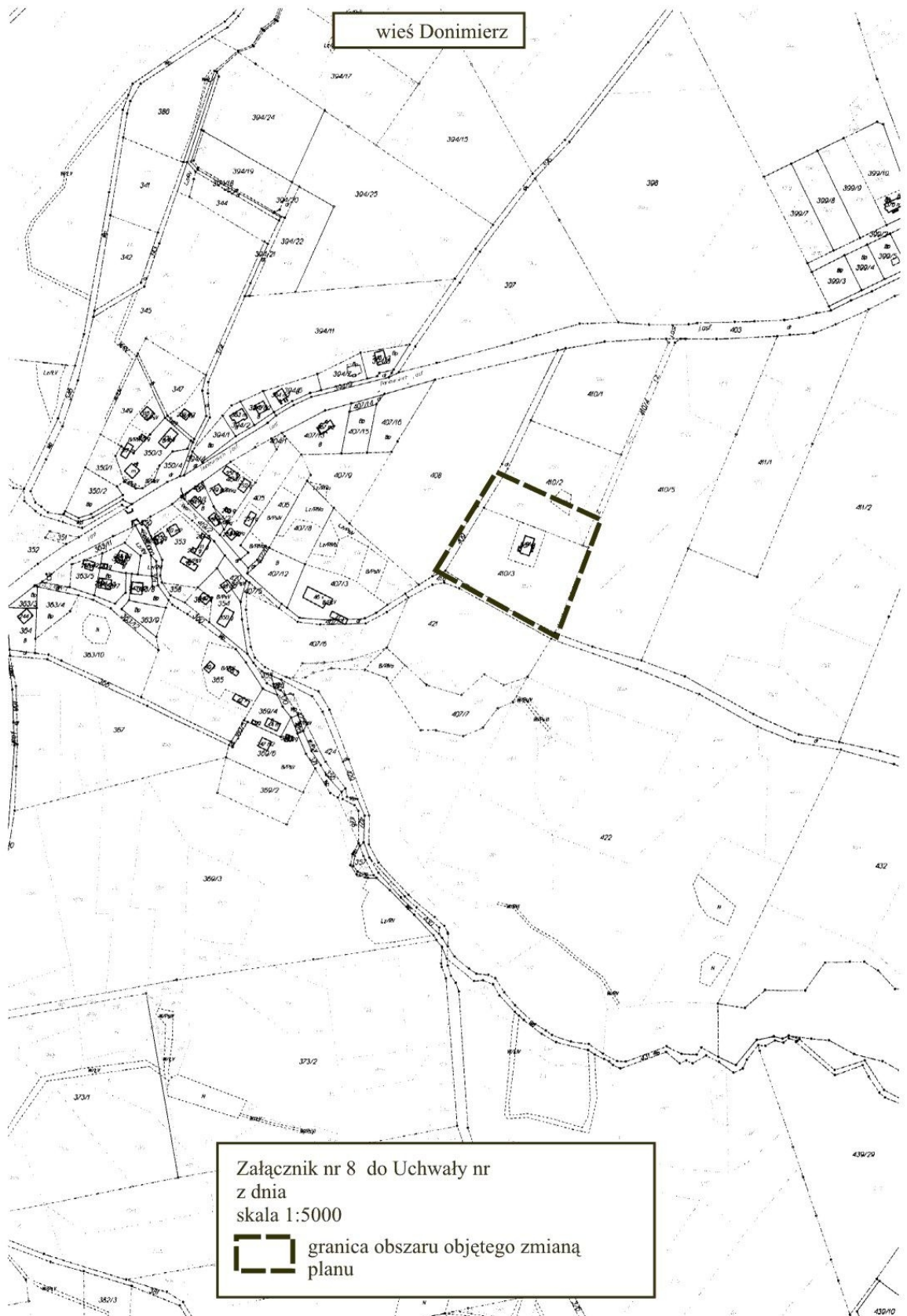
Załącznik nr 7 do Uchwały nr
z dnia
skala 1:5000



granica obszaru objętego zmianą
planu

Załącznik Nr 8 do Uchwały Nr XL/412/2013
Rady Gminy Szemud
z dnia 27 czerwca 2013 r.

Obszar objęty opracowaniem zmiany planu.



wieś Donimierz

Załącznik nr 8 do Uchwały nr
z dnia
skala 1:5000
▭ granica obszaru objętego zmianą
planu