

**UCHWAŁA NR XVI/190/2016  
RADY GMINY SZEMUD**

z dnia 19 lutego 2016 r.

**w sprawie przystąpienia do sporządzenia zmian miejscowego planie zagospodarowania przestrzennego dla fragmentu obrębu Bojano, gmina Szemud.**

Na podstawie art. 18 ust. 2 pkt 5 ustawy z dnia 8 marca 1990r. o samorządzie gminnym (Dz. U. z 2015 r. poz. 1515, z późn. zm.) oraz art. 14 ust. 1, 2, art. 27 ustawy z dnia 27 marca 2003r. o planowaniu i zagospodarowaniu przestrzennym (Dz. U. z 2015 r. poz. 199, z późn. zm.) Rada Gminy uchwala, co następuje:

**§ 1.** 1. Przystępuje się do sporządzenia zmian w miejscowym planie zagospodarowania przestrzennego fragmentów wsi: Będargowo, Bojano, Czestkowo, Dobrzewino, Donimierz, Głazica, Jeleńska Huta, Kamień, Kieleńska Huta, Kielno, Koleczkowo, Kowalewo, Lešno, Łbieńska Huta, Łebno, Przetoczyno, Rębiska, Szemud, Szemudzka Huta, Warzno, Zęblewo zatwierdzonego Uchwałą Nr LVI/465/2006 Rady Gminy Szemud z dnia 25 października 2006r. i ogłoszonego w Dzienniku Urzędowym Województwa Pomorskiego Nr 57, poz.853 z dnia 8 marca 2007r. zmienioną Uchwałą Nr XLI/376/2009 Rady Gminy Szemud z dnia 10 listopada 2009 i ogłoszoną w Dzienniku Urzędowym Województwa Pomorskiego Nr 166, poz. 3199 z dnia 08.12.2009r. oraz Uchwałą nr VI/39/2011 Rady Gminy Szemud z dnia 30 marca 2011 i ogłoszoną w Dzienniku Urzędowym Województwa Pomorskiego Nr 72, poz.1521 z dnia 15.06.2011 dla fragmentu obrębu Bojano gmina Szemud zgodnie z §1 ust. 2 niniejszej uchwały.

2. Granice obszaru objętego uchwałą przedstawione zostały na załącznikach graficznych od numeru 1 do numeru 6 do niniejszej uchwały stanowiących jej integralną część.

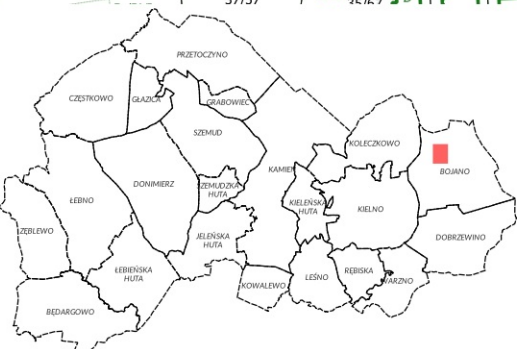
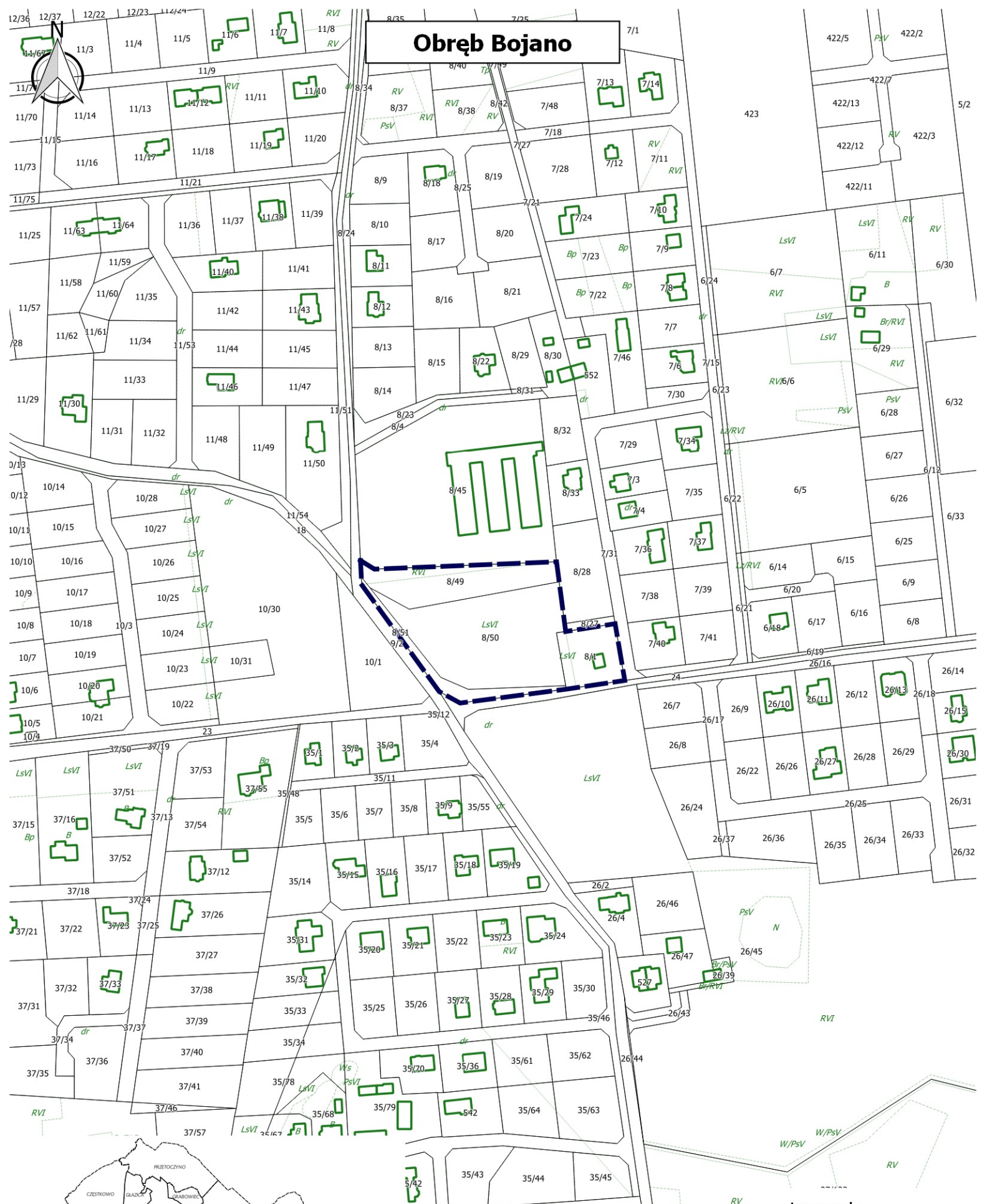
**§ 2.** 1. Wykonanie uchwały powierza się Wójtowi Gminy Szemud.

**§ 3.** Uchwała wchodzi w życie z dniem podjęcia i podlega ogłoszeniu przez wywieszenie na tablicy ogłoszeń Urzędu Gminy Szemud.

Przewodnicząca Rady Gminy  
Szemud

**Aleksandra Perz**





# Obwód Bojano



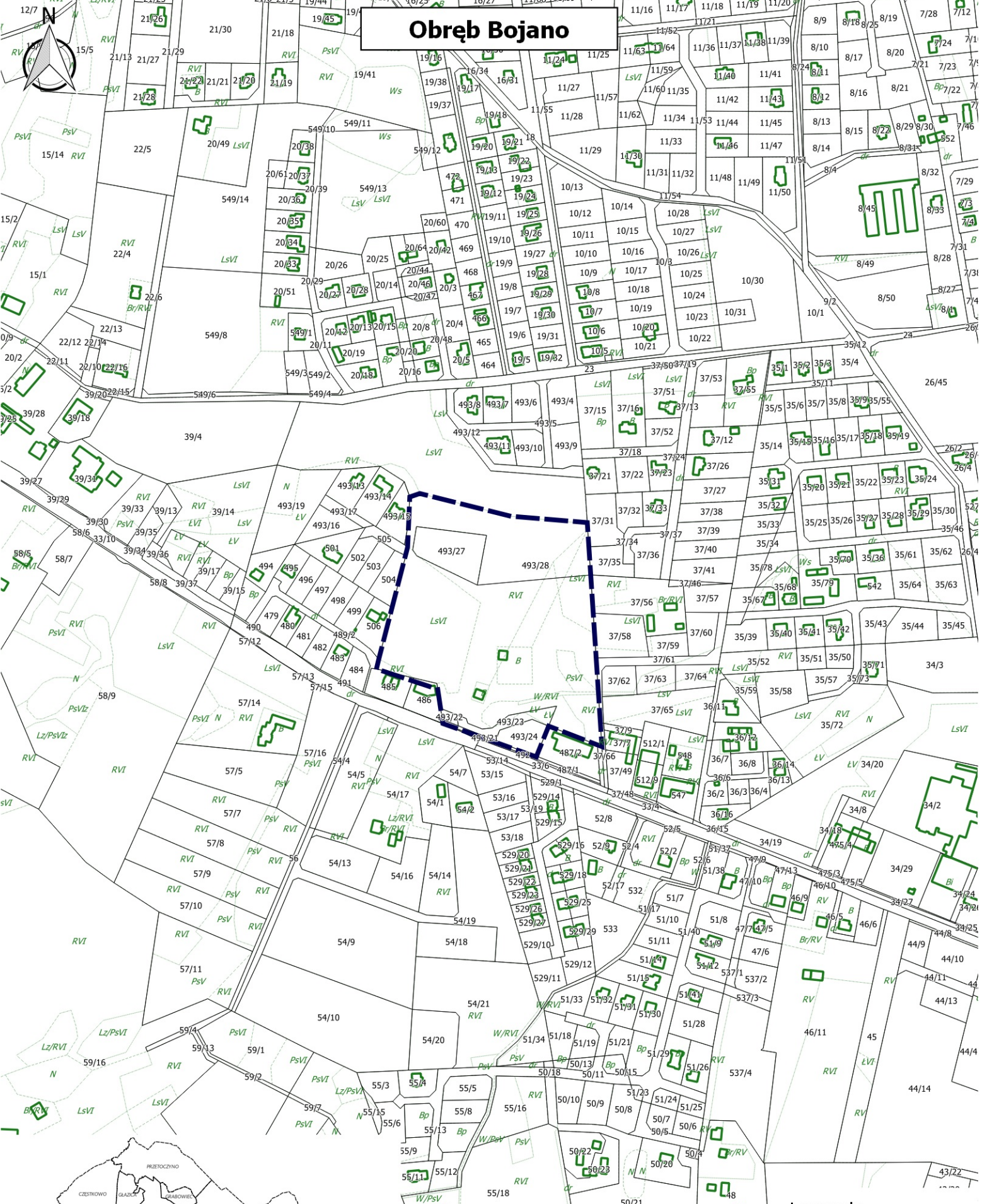
## Załącznik nr 1 do Uchwały Nr XVI/190/2016 Rady Gminy Szemud z dnia 19.02.2016

Skala 1:3 000

### Legenda

-  granice obszaru objętego uchwałą
-  granice działek
-  granice użytków
-  budynki

# Obwód Bojano

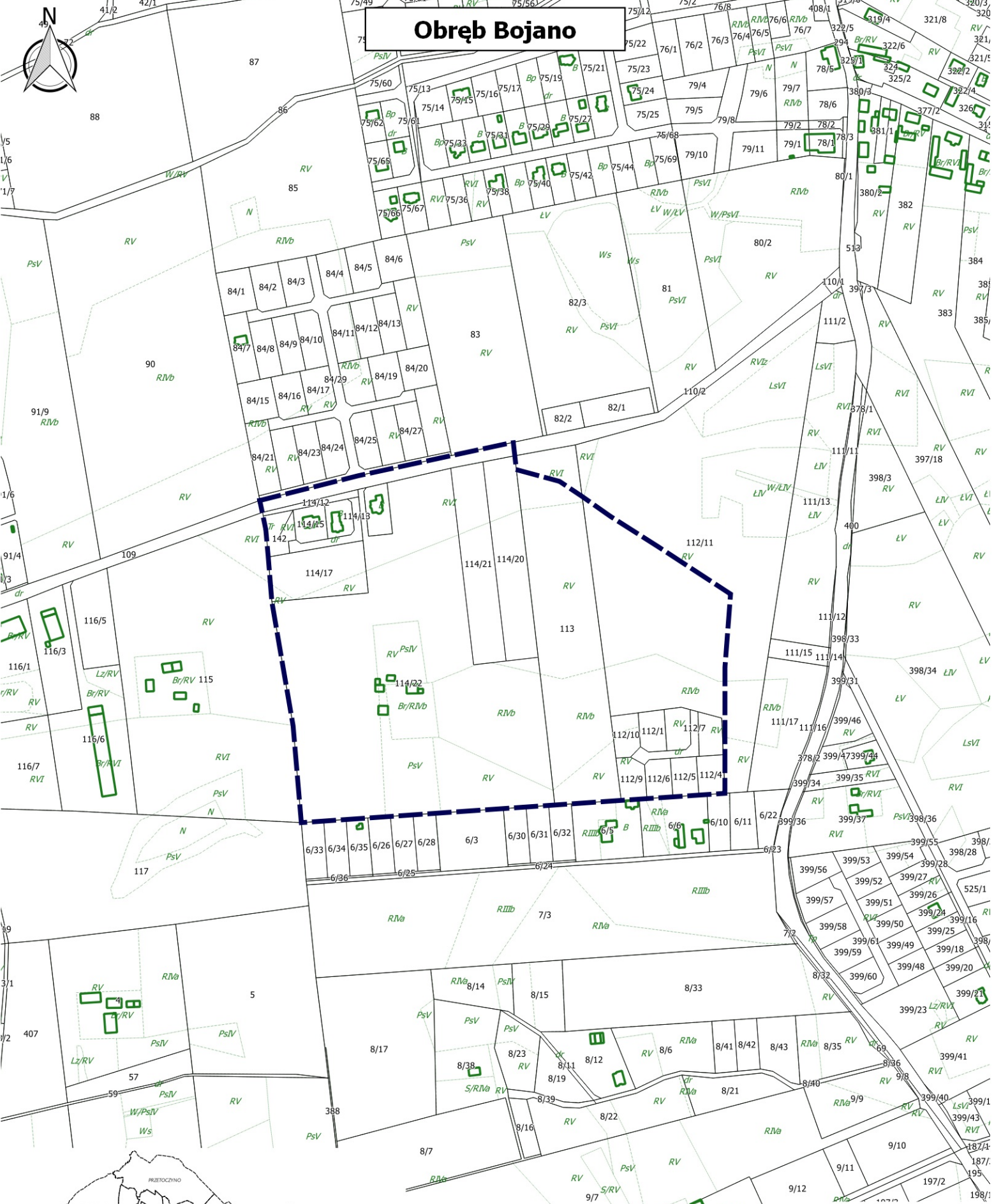


## Załącznik nr 2 do Uchwały Nr XVI/190/2016 Rady Gminy Szemud z dnia 19.02.2016

Skala 1:5 000

- Legenda**
- granice obszaru objętego uchwałą
  - granice działek
  - granice użytków
  - budynki

# Obwód Bojano

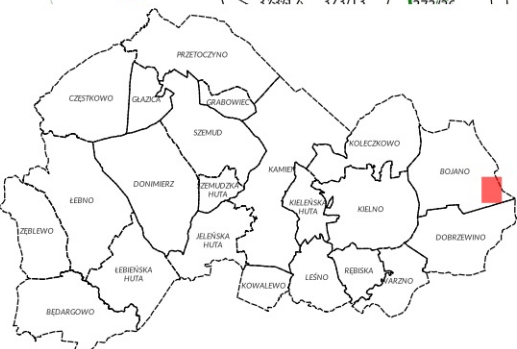
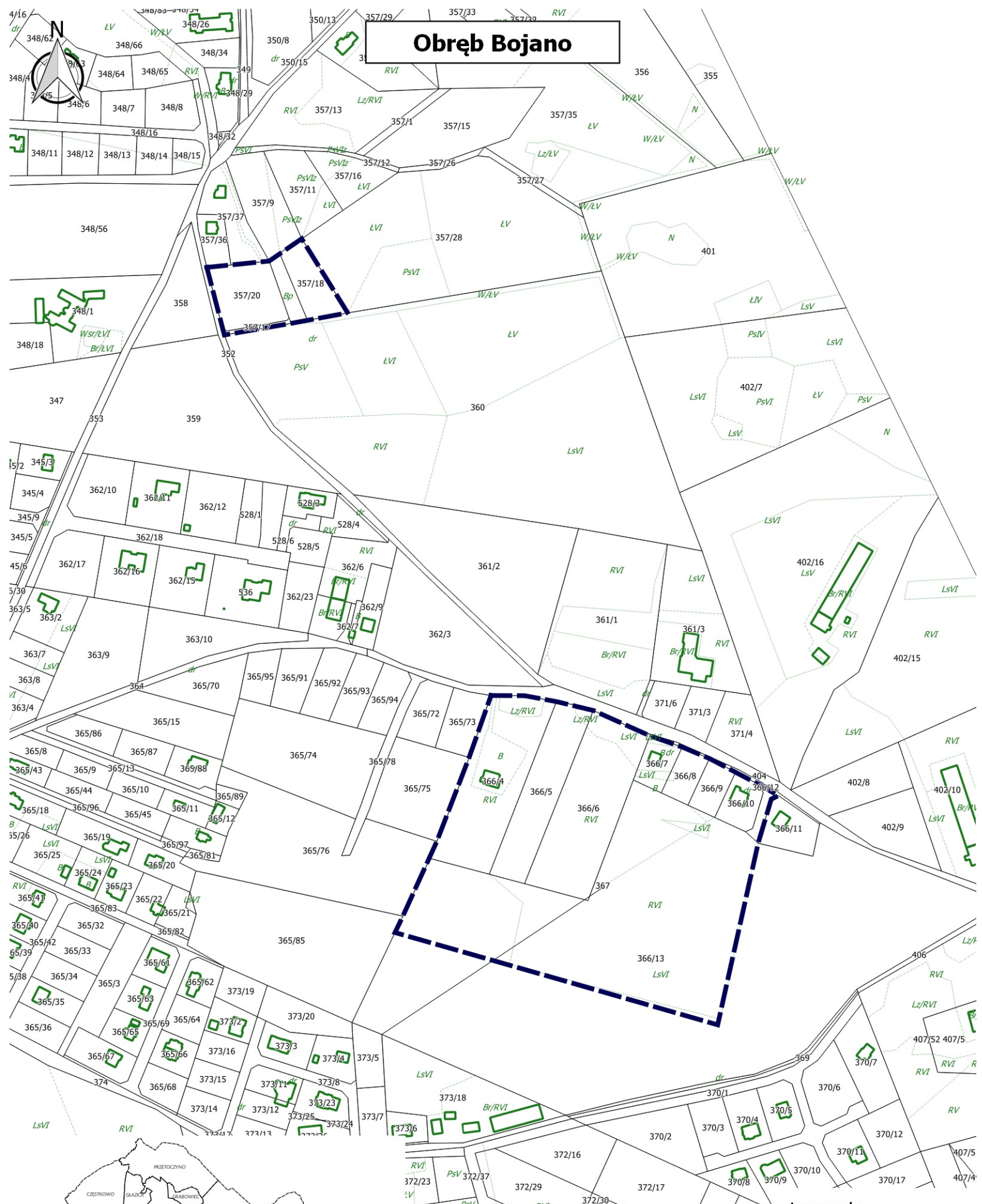


**Załącznik nr 3  
do Uchwały Nr XVI/190/2016  
Rady Gminy Szemud  
z dnia 19.02.2016**

Skala 1:5 000

- Legenda**
- granice obszaru objętego uchwałą
  - granice działek
  - granice użytków
  - budynki

# Obszar Bojano

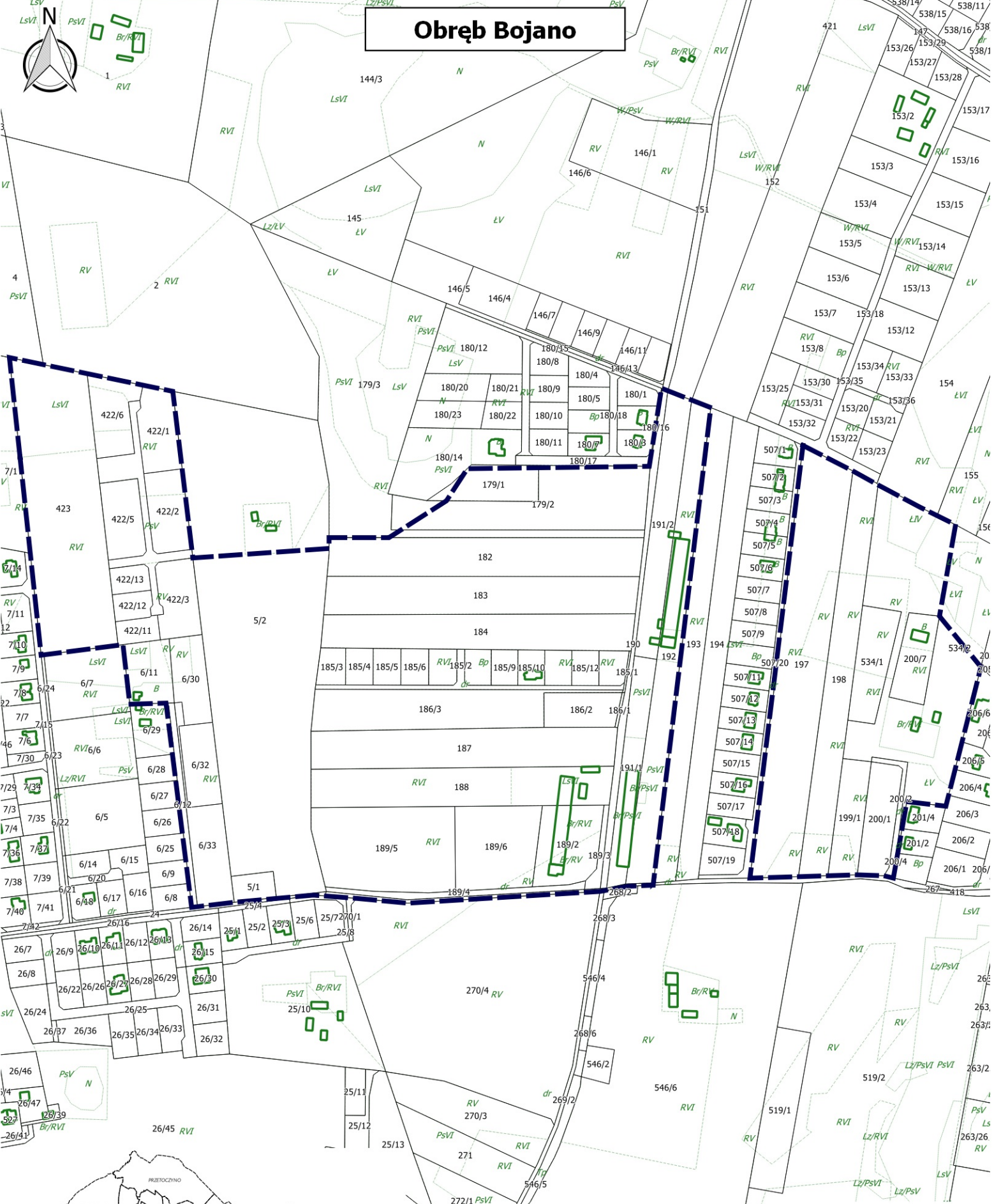


- Legenda**
- granice obszaru objętego uchwałą
  - granice działek
  - granice użytków
  - budynki

**Załącznik nr 4  
do Uchwały Nr XVI/190/2016  
Rady Gminy Szemud  
z dnia 19.02.2016**

Skala 1:4 000

# Obwód Bojano



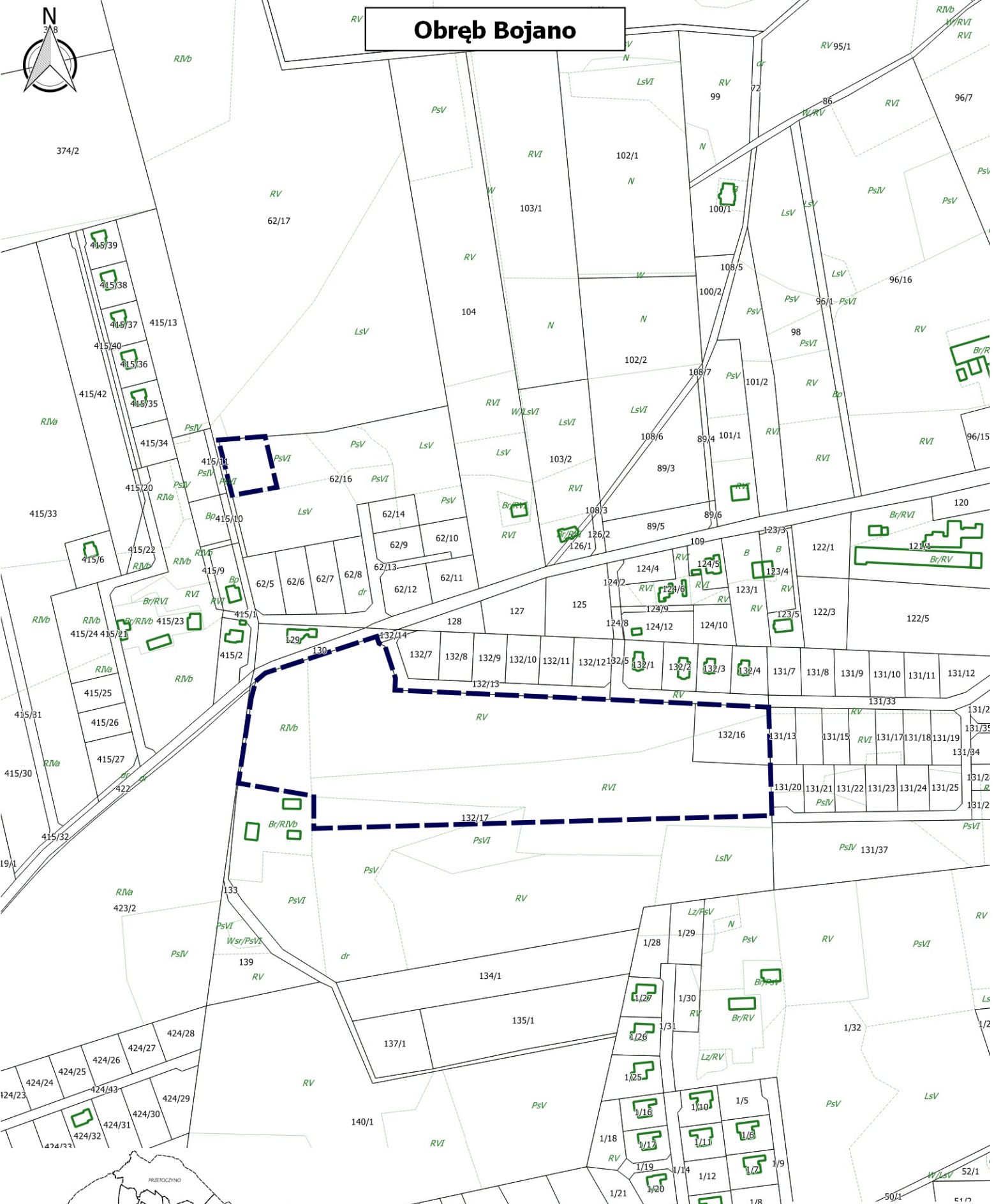
- Legenda**
- granice obszaru objętego uchwałą
  - granice działek
  - granice użytków
  - budynki

**Załącznik nr 5  
do Uchwały Nr XVI/190/2016  
Rady Gminy Szemud  
z dnia 19.02.2016**

Skala 1:5 000







# Obręb Bojano



**Załącznik nr 6  
do Uchwały Nr XVI/190/2016  
Rady Gminy Szemud  
z dnia 19.02.2016**

Skala 1:4 000

- Legenda**
-  granice obszaru objętego uchwałą
  -  granice działek
  -  granice użytków
  -  budynki