

Uchwała Nr XLIII/536/2018
Rady Gminy Szemud
z dnia 30 maja 2018 r.

**w sprawie uchwalenia miejscowego planu zagospodarowania przestrzennego fragmentów wsi Donimierz,
gmina Szemud.**

Działając na podstawie art. 18 ust. 2 pkt 5 ustawy z dnia 8 marca 1990 r. o samorządzie gminnym (t.j. Dz. U. z 2018 r. poz. 994) i art. 20 ust. 1 ustawy z dnia 27 marca 2003 r. o planowaniu i zagospodarowaniu przestrzennym (t.j. Dz.U. z 2017 r. poz. 1073 z późn. zm.), po stwierdzeniu, że plan nie narusza ustaleń studium uwarunkowań i kierunków zagospodarowania przestrzennego gminy Szemud uchwałą Nr XII/142/2015 Rady Gminy Szemud z dnia 17 listopada 2015 roku, w sprawie zmiany Studium Uwarunkowań i Kierunków Zagospodarowania Przestrzennego Gminy Szemud uchwała się, co następuje:

Rozdział I
Przepisy ogólne

§ 1. 1. W wyniku realizacji Uchwały nr XVI/186/2016 Rady Gminy Szemud z dnia 19 lutego 2016 r. w sprawie przystąpienia do sporządzenia zmian miejscowego planu zagospodarowania przestrzennego dla fragmentu obrębu Donimierz, gmina Szemud uchwała się zmianę miejscowego planu zagospodarowania przestrzennego fragmentów wsi Będargowo, Bojano, Częstkowo, Dobrzewino, Donimierz, Głazica, Jeleńska Huta, Kamień, Kieleńska Huta, Kielno, Koleczkowo, Kowalewo, Lešno, Łebieńska Huta, Łebno, Przetoczyno, Rębiska, Szemud, Szemudzka Huta, Warzno, Zęblewo gmina Szemud, uchwalonego uchwałą Rady Gminy Szemud nr LVI/465/2006 z dnia 25.10.2006 ze zm. i ogłoszonego w Dzienniku Urzędowym Województwa Pomorskiego nr 57 z dnia 8 marca 2007 r. z późn. zm., w zakresie fragmentów obrębu Donimierz, zwaną dalej planem

2. Ustalenia planu stanowią treść niniejszej uchwały.

§ 2. 1. Integralną częścią uchwały są:

- 1) załączniki nr: 1, 2 do niniejszej uchwały - rysunek planu w skali 1:2000, zawierający ustalenia graficzne planu.
- 2) załącznik nr 3 do niniejszej uchwały - rozstrzygnięcia dotyczące sposobu rozpatrzenia uwag wniesionych do projektu planu, wyłożonego do publicznego wglądu.
- 3) załącznik nr 4 do niniejszej uchwały - rozstrzygnięcia o sposobie realizacji zapisanych w planie inwestycji z zakresu infrastruktury technicznej, które należą do zadań własnych gminy oraz o zasadach ich finansowania .

2. Następujące oznaczenia graficzne na rysunku planu są obowiązującymi ustaleniami planu:

- 1) granice planu,
 - 2) linie rozgraniczających tereny o różnym przeznaczeniu lub zasadach zagospodarowania,
 - 3) nieprzekraczalne linie zabudowy,
 - 4) zwymiarowane wzajemne odległości elementów zagospodarowania,
 - 5) miejsce lokalizacji zjazdu z drogi publicznej,
 - 6) przeznaczenie terenu określone symbolem i numerem,
 - 7) oznaczenia graficzne na rysunku planu wynikające z przepisów odrębnych:
 - a) granica otuliny Trójmiejskiego Parku Krajobrazowego,
3. Pozostałe oznaczenia graficzne na rysunku planu, nie wymienione w ust. 2 mają charakter informacyjny.

4. Z powodu braku okoliczności faktycznie uzasadniających dokonanie takich ustaleń w planie nie ustala się terenów zagrożonych osuwaniem się mas ziemnych, terenów narażonych na niebezpieczeństwo powodzi i obszarów wymagających scalania i podziału nieruchomości oraz obszarów krajobrazów priorytetowych określonych w audycie krajobrazowym oraz w planach zagospodarowania przestrzennego województwa.

5. Ilekroć w uchwale jest mowa o:

- 1) obszarze planu – należy przez to rozumieć obszar objęty planem w granicach przedstawionych na rysunku planu;
- 2) terenie – należy przez to rozumieć część obszaru planu o określonym przeznaczeniu i zasadach zagospodarowania, wyznaczony na rysunku planu liniami rozgraniczającymi oraz określony symbolem literowo-cyfrowym;
- 3) linii rozgraniczającej – należy przez to rozumieć wyznaczoną na rysunku planu linię, której oś określa przebieg granicy pomiędzy terenami o różnym przeznaczeniu lub różnych zasadach zagospodarowania;
- 4) nieprzekraczalnej linii zabudowy – należy przez to rozumieć wyznaczoną na rysunku planu linię określającą najmniejszą dopuszczalną odległość sytuowania ściany budynku od linii rozgraniczającej terenów komunikacji lub innych terenów, obiektów i urządzeń, z pominięciem loggii, balkonów, wykuszy wysuniętych poza obrys budynku mniej niż 1,0 m oraz elementów wejść do budynków (schody, podesty, podjazdy, pochylnie dla niepełnosprawnych, daszki);
- 5) powierzchni biologicznie czynnej – należy przez to rozumieć powierzchnię terenu biologicznie czynnego określonego w przepisach odrębnych z zakresu budownictwa;
- 6) wysokości zabudowy – należy przez to rozumieć:
 - a) wysokość budynków mierzoną zgodnie z przepisami odrębnymi,
 - b) wysokość pozostałych obiektów budowlanych, mierzoną od poziomu terenu posadowienia budynku do najwyższej położonej punktu obiektu;
- 7) ustawieniu budynków w stosunku do ulicy – usytuowanie budynku na działce od strony ulicy publicznej lub drogi wewnętrznej określone przez położenie głównej kalenicy budynku w stosunku do ulicy np. prostopadłe lub równoległe; jeżeli ustalenia szczegółowe nie stanowią inaczej, dla budynków na działkach narożnych położenie kalenicy głównej należy dostosować do jednej z ulic, przy których zlokalizowana jest działka; z uwagi na uwarunkowania terenowe oraz kształt i parametry działki dopuszcza się odchylenie o kąt max. 45° w stosunku do ulicy.
- 8) zabudowie usługowej – należy przez to rozumieć usługi nieuciążliwe tj.: handlu detalicznego, gastronomii, nieuciążliwego rzemiosła (poza warsztatami obsługi samochodów i stacjami paliw), administracji i bezpieczeństwa publicznego, łączności, informacji, nauki i oświaty, zdrowia i opieki społecznej, kultu religijnego, kultury i rozrywki, wypoczynku, rekreacji i sportu, biur komercyjnych, banków i innych o analogicznym do powyższych charakterze i stopniu uciążliwości, których funkcjonowanie:
 - a) nie powoduje przekroczenia żadnego z parametrów dopuszczalnego poziomu szkodliwych lub uciążliwych oddziaływań na środowisko poza zajmowanym obiektem,
 - b) nie jest źródłem uciążliwych lub szkodliwych odpadów, nie powoduje nieodwracalnych zmian środowiska przyrodniczego w obrębie zajmowanej działki,
 - c) ani w żaden inny oczywisty sposób nie pogarsza warunków użytkowania terenów sąsiadujących np. przez emisję nieprzyjemnych zapachów, dymów, składowanie nieestetycznych odpadów na otwartej przestrzeni.
- 9) zabudowa mieszkaniowo-usługowa – należy przez to rozumieć obszar zabudowy zawierający strefę mieszkaniową jednorodziną i usługową (funkcje: mieszkaniowa i usługowa mogą występować na działce samodzielnie lub razem). Funkcja istniejąca adaptowana w strefie: zabudowa zagrodowa oraz domy mieszkalne zawierające więcej niż dwa mieszkania.

Rozdział II

Ustalenia ogólne dla całego obszaru planu

§ 3. 1. W zakresie przeznaczenia terenów i linii rozgraniczających tereny o różnym przeznaczeniu lub różnych zasadach zagospodarowania ustala się:

- 1) tereny zabudowy mieszkaniowej jednorodzinnej, oznaczone symbolem MN;
- 2) tereny zabudowy mieszkaniowo - usługowej, oznaczone symbolem MU;
- 3) tereny zabudowy zagrodowej, oznaczone symbolem RM;
- 4) tereny lasów, oznaczone symbolem ZL;
- 5) tereny zieleni izolacyjnej oznaczone symbolem ZI;
- 6) tereny zieleni krajobrazowo-ekologicznej, oznaczone symbolem ZKE;
- 7) teren wód powierzchniowych, oznaczony symbolem WS,
- 8) tereny dróg publicznych klasy lokalnej, oznaczone symbolem KDL;
- 9) tereny dróg publicznych klasy dojazdowej, oznaczone symbolem KDD;
- 10) tereny dróg wewnętrznych, oznaczone symbolem KDW;
- 11) tereny ciągów pieszo-jezdných, oznaczone symbolem KPJ;

2. Ustalenia dotyczące zasad ochrony i kształtowania ładu przestrzennego:

- 1) W granicach planu zasady ochrony i kształtowania ładu przestrzennego określone są ustaleniami zasad kształtowania zabudowy oraz wskaźników zagospodarowania terenu.
- 2) W granicach planu należy dążyć do zachowania istniejącej zieleni oraz wkomponowania zadrzewień w sposób zagospodarowania terenów.
- 3) Ustala się zakaz stosowania jaskrawej kolorystyki elewacji i dachów budynków.
- 4) Ustala się zastosowanie jednorodnego materiału pokrycia dachów budynków znajdujących się w granicach działki budowlanej oraz w granicach jednego projektu zagospodarowania.
- 5) W ramach realizacji elewacji:
 - a) ustala się realizację powierzchni ścian w odcieniach: bieli, żółci, szarości, beżu lub brązu,
 - b) ustala się stosowanie jednolitego koloru stolarki okiennej oraz elementów obróbki blacharskiej w ramach jednego budynku,
 - c) zakazuje się stosowanie okładzin z tworzyw sztucznych
- 6) W stosunku do budynku istniejącego, usytuowanego niezgodnie z wyznaczonymi na rysunku planu nieprzekraczalnymi liniami zabudowy, dopuszcza się jego przebudowę, rozbudowę i nadbudowę pod warunkiem, że:
 - a) jest on usytuowany na terenie przewidzianym do zabudowy zgodnie z ustaleniami planu,
 - b) nie będzie rozbudowywany w pasie terenu pomiędzy wyznaczonymi na rysunku planu linią rozgraniczającą i nieprzekraczalną linią zabudowy.
- 7) W granicach planu należy ograniczyć działania powodujące obniżenie zwierciadła wód podziemnych.
- 8) W granicach planu ustala się zakaz niwelacji terenu większej niż 1 m w obrębie jednej działki budowlanej, chyba że ustalenia szczegółowe stanowią inaczej.

3. Ustalenia dotyczące terenów rozmieszczenia inwestycji celu publicznego, o znaczeniu lokalnym oraz ponadlokalnym.

- 1) Tereny oznaczone w rysunku planu symbolem KDD i KDL stanowią ustalone w planie lokalizacje inwestycji celu publicznego o znaczeniu lokalnym, o których mowa przepisach art. 2 pkt 5 ustawy o planowaniu i zagospodarowaniu przestrzennym.

4. Ustalenia dotyczące zasad ochrony dziedzictwa kulturowego i zabytków oraz dóbr kultury współczesnej.

1) W granicach planu brak jest obiektów wymagających ochrony z zakresu ochrony i opieki nad zabytkami.

5. Zasady obsługi w zakresie komunikacji.

1) Zasady modernizacji, rozbudowy i budowy systemu komunikacji:

- a) ustala się obsługę komunikacyjną obszaru oraz powiązanie z zewnętrznym układem komunikacyjnym poprzez układ dróg publicznych, dróg wewnętrznych,
- b) ustala się parametry dróg publicznych i pozostałych terenów komunikacyjnych, zgodnie z ustaleniami szczegółowymi dla poszczególnych terenów oraz zgodnie z rysunkiem planu,
- c) dopuszcza się wydzielenie dojazdów wewnętrznych o parametrach i na zasadach określonych w ustaleniach szczegółowych niniejszej uchwały.

2) Warunki w zakresie urządzania miejsc parkingowych:

- a) obowiązują wskaźniki parkingowe do obliczania zapotrzebowania inwestycji na ilość miejsc parkingowych dla samochodów osobowych:

Lp.	Rodzaj funkcji	Podstawa odniesienia	Wskaźnik miejsc parkingowych
1.	Budynki mieszkalne jednorodzinne	1 mieszkanie	min 2
2.	Budynki mieszkalne wielorodzinne	1 mieszkanie	min 1,2
3.	Hotele, pensjonaty	10 łóżek	min 6
4.	Motele	1 pokój	1,2
5.	Domy dziennego i stałego pobytu dla osób starszych	15 łóżek	min 1,3
6.	Sklepy o powierzchni sprzedażowej do 1000 m ² , domy towarowe wielokondygnacyjne	100 m ² pow. sprzedaży	min 2,5
7.	Targowiska, hale targowe	100 m ² pow. całkowitej	min 2,5
8.	Restauracje, kawiarnie, bary	100 miejsc konsumpcji	min 24
9.	Biura, urzędy, poczty, banki	100 m ² pow. użytkowej	min 3
10.	Przychodnie, gabinety lekarskie, kancelarie adwokackie	100 m ² pow. użytkowej	min 3
11.	Kościóły, kaplice	100 m ² pow. użytkowej	min 1,2
12.	Domy parafialne, domy kultury	100 m ² pow. użytkowej	min 0,8
13.	Kina	100 miejsc siedzących	min 22
14.	Hale widowiskowe i widowiskowo-sportowe, stadiony	100 miejsc siedzących	min 16
15.	Szkoły podstawowe, gimnazja i szkoły średnie	1 pomieszczenie do nauczania	min 1,5
16.	Szkoły podstawowe, gimnazja i szkoły średnie	1 pomieszczenie do nauczania	min 1,5
17.	Przedszkola, świetlice	1 oddział	min 3
18.	Place składowe, hurtownie, magazyny	1000 m ² pow. składowej	min 4,5
19.	Zakłady przemysłowe, rzemiosło	10 zatrudnionych	min 2

b) Obliczoną za pomocą wskaźników ilość miejsc parkingowych, należy zaokrąglić w górę do pełnej liczby.

c) Miejsca parkingowe należy lokalizować w granicach przedmiotowych działek budowlanych.

d) W przypadkach szczególnych dla funkcji nie wymienionych w powyższym wykazie, ilość miejsc parkingowych należy określić w sposób indywidualny, dostosowując do programu zamierzenia inwestycyjnego.

- e) Ilość miejsc parkingowych dla samochodów ciężarowych należy określić w sposób indywidualny, dostosowując do programu zamierzenia inwestycyjnego.
- f) Miejsca parkingowe dla pojazdów zaopatrzonych w kartę parkingową należy realizować zgodnie z przepisami odrębnymi w ilości:
 - dla zabudowy mieszkaniowej – 0,
 - dla zabudowy usługowej – min. 1 miejsce parkingowe.

6. Zasady obsługi w zakresie infrastruktury technicznej.

1) Zasady modernizacji, rozbudowy i budowy systemu infrastruktury technicznej:

a) głównych elementów układu:

- woda - przekształcanie systemu magistral wodociągowych w układ pierścieniowy,
- elektryczność - przekształcanie sieci 15 kV w układ pierścieniowy,
- gaz - z sieci średniego ciśnienia. Dopuszcza się zasilanie odbiorców gazem średniego ciśnienia z zastosowaniem indywidualnych reduktorów na ciśnienie użytkowe,
- ogrzewanie - w gminie funkcjonuje rozproszony system ogrzewania, dla zwartej zabudowy dopuszcza się zintegrowany system ogrzewania,
- ścieki - odprowadzenie ścieków docelowo do kanalizacji sanitarnej,

b) lokalizacja sieci infrastruktury technicznej (w tym powiązań z układem zewnętrznym) np.: wodociągi, sieć elektroenergetyczna, gazociągi, ciepłociągi, kanalizacja sanitarna, kanalizacja deszczowa i inne w liniach rozgraniczających ulic i dojazdów jest obowiązującą zasadą, dopuszcza się lokalizację sieci i urządzeń infrastruktury technicznej na pozostałych terenach pod warunkiem nienaruszania przepisów odrębnych, w tym o ochronie gruntów rolnych i leśnych.

2) Realizację nowych obiektów należy skoordynować z uzbrojeniem terenu w infrastrukturę techniczną:

- a) woda - z sieci wodociągowej, do czasu realizacji sieci dopuszcza się studnie,
- b) elektryczność - z sieci elektrycznej,
- c) gaz - z sieci gazowej, dopuszcza się ze zbiorników indywidualnych,
- d) ogrzewanie - z sieci ciepłej lub indywidualnych niskoemisyjnych źródeł ciepła (dopuszcza się kominki),
- e) ścieki sanitarne - do sieci kanalizacji sanitarnej, na działkach budowlanych niemających możliwości przyłączenia do sieci kanalizacyjnej, do czasu realizacji sieci, dopuszcza się zbiorniki bezodpływowe na nieczystości ciekłe;
- f) dla działek budowlanych o powierzchni powyżej 3000m² dopuszcza się przydomowe oczyszczalnie ścieków,
- g) wody opadowe - odprowadzenie wód opadowych z dróg i działek budowlanych należy zapewnić przez przyłączenie do sieci kanalizacji deszczowej, z zachowaniem wymaganych przepisami prawa wodnego i ochrony środowiska piaskowników i separatorów. Do czasu wybudowania sieci kanalizacji deszczowej zezwala się odprowadzać wody opadowe na teren nieutwardzony działek budowlanych (alternatywnie zezwala się na inne rozwiązania zgodne z warunkami określonymi przepisami prawa wodnego i budowlanego). Wody opadowe z placów utwardzonych należy podczyszczać w piaskownikach i separatorach przed wprowadzeniem ich do rowu melioracyjnego,
- h) gospodarka odpadami - należy stworzyć warunki segregacji odpadów oraz odbioru odpadów z nieruchomości (w celu ich unieszkodliwiania lub wykorzystywania).

7. W zakresie szczególnych warunków zagospodarowania terenów oraz ograniczeń w ich użytkowaniu, dla istniejących i projektowanych linii elektroenergetycznych średniego i niskiego napięcia, zarówno napowietrznych jak i kablowych, należy zachować odpowiednie odległości od zabudowań uwzględniające przepisy odrębne w tym także normy, przepisy i zasady branżowe;

8. Na rysunku planu przedstawiano informację o strefie ograniczonego użytkowania od lasów, w której występują ograniczenia lokalizacji zabudowy w związku z wymaganiami przeciwpożarowymi określonymi w przepisach odrębnych.

Rozdział III Ustalenia szczegółowe - karty terenów

§ 4. W zakresie przeznaczenia terenu, zasad kształtowania zabudowy oraz wskaźników zagospodarowania terenu obowiązują ustalenia szczegółowe:

1.

KARTA TERENU DO MIEJSCOWEGO PLANU ZAGOSPODAROWANIA PRZESTRZENNEGO GMINY SZEMUD			
SYMBOL TERENU:	MN1 , MN2, MN3	OBRĘB: DONIMIERZ	NR ZAŁ: 1
	MN4, MN5, MN6, MN7, MN8, MN9, MN10, MN11, MN12		NR ZAŁ: 2
1) PRZEZNACZENIE TERENU:			
MN – ZABUDOWA MIESZKANIOWA JEDNORODZINNA.			
2) ZASADY KSZTAŁTOWANIA ZABUDOWY I ZAGOSPODAROWANIA TERENU:			
a) Nieprzekraczalne linie zabudowy – zgodnie z rysunkiem planu, od linii rozgraniczających drogi wewnętrzne odległość budynków – min. 5 m. b) Typ zabudowy: wolnostojąca, garaże wolnostojące lub wbudowane w bryłę budynku mieszkaniowego. c) Na jednej działce budowlanej ustala się możliwość lokalizacji jednego wolnostojącego budynku mieszkalnego jednorodzinnego. d) Wysokość zabudowy - max. 10,0 m. e) Dachy strome dwuspadowe lub wielospadowe, o kącie nachylenia 30° - 45°, dopuszcza się dowolny kąt nachylenia połaci dachowej poza główną bryłą budynku. f) Ustawienie budynków w stosunku do ulicy równoległe, dopuszcza się inne dla zespołu co najmniej trzech budynków realizowanych w ramach jednego zamierzenia oraz dla budynków garażowych i gospodarczych. g) Maksymalny wskaźnik powierzchni zabudowy – 30% powierzchni działki budowlanej. h) Maksymalny wskaźnik intensywności zabudowy: 0,6 dla działki budowlanej. i) Minimalny wskaźnik intensywności zabudowy: 0,04 dla działki budowlanej. j) Minimalny udział powierzchni biologicznie czynnej: 50% powierzchni działki budowlanej. k) Dopuszcza się lokalizację garaży, budynków gospodarczych na granicy działki sąsiedniej z zastrzeżeniem zachowania przepisów odrębnych. l) Dopuszcza się lokalizację obiektów i sieci infrastruktury technicznej.			
3) ZASADY OCHRONY I KSZTAŁTOWANIA ŁADU PRZESTRZENNEGO:			
Zgodnie z §3 ust. 2.			
4) ZASADY I WARUNKI PODZIAŁU ORAZ SCALANIA I PODZIAŁU NIERUCHOMOŚCI:			
a) Dopuszcza się podziały nieruchomości wzdłuż linii rozgraniczających tereny. b) W przypadku podziałów nieruchomości nieposiadających dostępu do drogi publicznej minimalna szerokość wydzielonych dojazdów wewnętrznych do trzech i więcej działek budowlanych - 8m, na końcu dojazdu plac do zawracania samochodów o wymiarach min.12,5x12,5m. W przypadku mniejszej ilości działek, minimalna szerokość wydzielonych dojazdów – 5m. Minimalna odległość budynku od wydzielonego dojazdu wewnętrznego 5m. W przypadku, gdy istniejące zagospodarowanie trwale uniemożliwia wydzielenie dojazdu do nieruchomości o szerokościach jak wyżej, dopuszcza się miejscowe zawężenie dojazdu. c) Minimalna powierzchnia wydzielanej działki budowlanej – dla zabudowy jednorodzinnej 1000 m ² . d) Szerokość frontu wydzielanej działki budowlanej: dla zabudowy jednorodzinnej minimalna – 20 m. e) Kąt położenia granic działek w stosunku do pasa drogowego – od 0 ⁰ do 90 ⁰ . f) Dopuszcza się wydzielania inne niż określone powyżej, w celu powiększenia działek sąsiednich – poprawy zagospodarowania terenu			
5) ZASADY OCHRONY ŚRODOWISKA, PRZYRODY I KRAJOBRAZU KULTUROWEGO:			

<p>a) Zakaz likwidacji zadrzewionych skarp (nie dotyczy dróg, ulic i rowów),</p> <p>b) na terenach podmokłych nie należy zmieniać stosunków wodnych, nie dotyczy melioracji w rozumieniu przepisów prawa wodnego,</p> <p>c) na terenach przeznaczonych pod zabudowę linie telekomunikacyjne elektroenergetyczne niskiego i średniego napięcia należy układać doziemnie,</p> <p>d) wody opadowe lub roztopowe ujęte w systemy kanalizacyjne, pochodzące z powierzchni zanieczyszczonych wymagają oczyszczenia, zgodnie z przepisami odrębnymi,</p> <p>e) ochrona wód powierzchniowych: oczek i drobnych cieków wodnych oznaczonych na rysunku planu, utrzymanie ich naturalnego charakteru,</p> <p>f) dopuszczalne poziomy hałasów jak dla zabudowy mieszkaniowej jednorodzinnej.</p>
<p>6) ZASADY OCHRONY DZIEDZICTWA KULTUROWEGO I ZABYTKÓW ORAZ DÓBR KULTURY WSPÓŁCZESNEJ:</p>
<p>Nie występują.</p>
<p>7) TERENY LUB OBIEKTY PODLEGAJĄCE OCHRONIE NA PODSTAWIE PRZEPISÓW ODRĘBNYCH:</p>
<p>Tereny znajdują się w granicach otuliny Trójmiejskiego Parku Krajobrazowego oznaczonej na rysunku planu - obowiązują przepisy odrębne.</p>
<p>8) ZASADY OBSŁUGI W ZAKRESIE KOMUNIKACJI:</p>
<p>a) Dojazd od ulic, dojazdowych i dróg wewnętrznych.</p> <p>b) Wymagania parkingowe - obowiązują warunki zawarte w §3 ust.5.</p> <p>c) Minimalna liczba miejsc do parkowania dla pojazdów zaopatrzonych w kartę parkingową zgodnie z przepisami odrębnymi</p> <p>d) Zakaz lokalizacji stałych miejsc postojowych, parkingów i garaży dla samochodów ciężarowych i autobusów.</p>
<p>9) ZASADY OBSŁUGI W ZAKRESIE INFRASTRUKTURY TECHNICZNEJ:</p>
<p>Obowiązują ustalenia zawarte w §3 ust.6.</p>
<p>10) TYMCZASOWE ZAGOSPODAROWANIE, URZĄDZANIE I UŻYTKOWANIE TERENU:</p>
<p>Dopuszcza się utrzymanie dróg wydzielonych geodezyjnie, które nie zostały wydzielone w planie liniami rozgraniczającymi (np.: w formie utwardzenia kruszywem asfaltowym, pokrycia asfaltem lub innej).</p>
<p>11) STAWKA PROCENTOWA:</p>
<p>20%</p>
<p>12) INFORMACJE I ZALECENIA:</p>
<p>Przez część terenu przebiega linia elektroenergetyczna 15 kV, dla której występują ograniczenia w użytkowaniu na podstawie przepisów odrębnych i norm.</p>

2.

<p>KARTA TERENU DO MIEJSCOWEGO PLANU ZAGOSPODAROWANIA PRZESTRZENNEGO GMINY SZEMUD</p>			
<p>SYMBOL TERENU:</p>	<p>MU1, MU2, MU3, MU4, MU5</p>	<p>OBRĘB: DONIMIERZ</p>	<p>NR ZAŁ.: 1</p>
<p>1) PRZEZNACZENIE TERENU:</p>			
<p>MU – ZABUDOWA MIESZKANIOWO-USŁUGOWA.</p>			
<p>2) ZASADY KSZTAŁTOWANIA ZABUDOWY I ZAGOSPODAROWANIA TERENU:</p>			
<p>a) Nieprzekraczalne linie zabudowy – zgodnie z rysunkiem planu, od linii rozgraniczających drogi wewnętrzne odległość budynków – min. 5 m.</p> <p>b) Typ zabudowy: wolnostojąca, budynki towarzyszące wolnostojące lub wbudowane w bryłę budynku.</p> <p>c) Na jednej działce budowlanej ustala się możliwość lokalizacji jednego wolnostojącego budynku wolnostojącego.</p> <p>d) Wysokość zabudowy - max. 10,0 m.</p> <p>e) Dachy zabudowy mieszkaniowo-usługowej strome dwuspadowe lub wielospadowe, o kącie nachylenia 30° -</p>			

<p>45°, dopuszcza się dowolny kąt nachylenia połaci dachowej poza główną bryłą budynku.</p> <p>f) Dachu budynków garażowych i gospodarczych: dwuspadowe lub wielospadowe, o kącie nachylenia 20° - 45°</p> <p>g) Ustawienie głównej kalenicy budynków w stosunku do ulicy: równoległe, dopuszcza się inne dla zespołu co najmniej trzech budynków realizowanych w ramach jednego zamierzenia oraz dla budynków garażowych i gospodarczych.</p> <p>h) Maksymalny wskaźnik powierzchni zabudowy – 30% powierzchni działki budowlanej.</p> <p>i) Maksymalny wskaźnik intensywności zabudowy: 0,6 dla działki budowlanej.</p> <p>j) Minimalny wskaźnik intensywności zabudowy: 0,04 dla działki budowlanej</p> <p>k) Minimalny udział powierzchni biologicznie czynnej: 50% powierzchni działki budowlanej</p> <p>l) Dopuszcza się lokalizację obiektów i sieci infrastruktury technicznej.</p>
<p>3) ZASADY OCHRONY I KSZTAŁTOWANIA ŁADU PRZESTRZENNEGO:</p>
<p>a) Zgodnie z §3 ust. 2.</p> <p>b) Dla terenu MU2 zakazuje się lokalizacji zjazdów z drogi oznaczonej symbolem KDL1, dopuszcza się lokalizację zjazdów z drogi publicznej KDL tylko w miejscach określonych na rysunku planu.</p>
<p>4) ZASADY I WARUNKI PODZIAŁU ORAZ SCALANIA I PODZIAŁU NIERUCHOMOŚCI:</p>
<p>a) Dopuszcza się podziały nieruchomości wzdłuż linii rozgraniczających tereny.</p> <p>b) W przypadku podziałów nieruchomości nieposiadających dostępu do drogi publicznej minimalna szerokość wydzielonych dojazdów wewnętrznych do trzech i więcej działek budowlanych - 8m, na końcu dojazdu plac do zawracania samochodów o wymiarach min.12,5x12,5m. W przypadku mniejszej ilości działek, minimalna szerokość wydzielonych dojazdów – 5m. Minimalna odległość budynku od wydzielonego dojazdu wewnętrznego 5m. W przypadku, gdy istniejące zagospodarowanie trwale uniemożliwia wydzielenie dojazdu do nieruchomości o szerokościach jak wyżej, dopuszcza się miejscowe zawężenie dojazdu.</p> <p>c) Minimalna powierzchnia wydzielanej działki budowlanej – 1000 m².</p> <p>d) Szerokość frontu wydzielanej działki budowlanej: minimalna – 22 m.</p> <p>e) Kąt położenia granic działek w stosunku do pasa drogowego – od 60° do 120°.</p> <p>f) Dopuszcza się wydzielenia inne niż określone powyżej, w celu powiększenia działek sąsiednich – poprawy zagospodarowania terenu</p>
<p>5) ZASADY OCHRONY ŚRODOWISKA, PRZYRODY I KRAJOBRAZU KULTUROWEGO:</p>
<p>a) Zakaz likwidacji zadrzewionych skarp (nie dotyczy dróg, ulic i rowów),</p> <p>b) Na terenach przeznaczonych pod zabudowę linie telekomunikacyjne elektroenergetyczne niskiego i średniego napięcia należy układać doziemnie,</p> <p>c) Wody opadowe lub roztopowe ujęte w systemy kanalizacyjne, pochodzące z powierzchni zanieczyszczonych wymagają oczyszczenia, zgodnie z przepisami odrębnymi,</p> <p>d) W strefach zieleni urządzonej, wolnych od zabudowy dopuszcza się urządzenie dojazdów.</p> <p>e) Dopuszczalne poziomy hałasów jak dla zabudowy mieszkaniowo-usługowej.</p>
<p>6) ZASADY OCHRONY DZIEDZICTWA KULTUROWEGO I ZABYTKÓW ORAZ DÓBR KULTURY WSPÓŁCZESNEJ:</p>
<p>Nie występują.</p>
<p>7) TERENY LUB OBIEKTY PODLEGAJĄCE OCHRONIE NA PODSTAWIE PRZEPISÓW ODRĘBNYCH:</p>
<p>Tereny w całości znajdują się w granicach otuliny Trójmiejskiego Parku Krajobrazowego - obowiązują przepisy odrębne.</p>
<p>8) ZASADY OBSŁUGI W ZAKRESIE KOMUNIKACJI:</p>
<p>Dojazd od ulic dojazdowych i dróg wewnętrznych z istniejących zjazdów z ulicy zbiorczej i lokalnej oraz w miejscach lokalizacji zjazdów z drogi publicznej określonych na rysunku planu</p> <p>b) Wymagania parkingowe - obowiązują warunki zawarte w §3 ust.5</p>
<p>9) ZASADY OBSŁUGI W ZAKRESIE INFRASTRUKTURY TECHNICZNEJ:</p>
<p>a) Obowiązują ustalenia zawarte w §3 ust.6.</p>
<p>10) TYMCZASOWE ZAGOSPODAROWANIE, URZĄDZANIE I UŻYTKOWANIE TERENU:</p>
<p>Dopuszcza się utrzymanie dróg wydzielonych geodezyjnie, które nie zostały wydzielone w planie liniami rozgraniczającymi (np.: w formie utwardzenia kruszywem asfaltowym, pokrycia asfaltem lub innej).</p>

11) STAWKA PROCENTOWA:
20%
12) INFORMACJE I ZALECENIA:
a) Przez część terenu przebiega linia elektroenergetyczna 15 kV, dla której występują ograniczenia w użytkowaniu na podstawie przepisów odrębnych i norm. b) Zaleca się urządzenie przyobiektowej zieleni o funkcjach estetycznych oraz zieleni o funkcjach izolacyjnych o strony ulic,

3.

KARTA TERENU DO MIEJSCOWEGO PLANU ZAGOSPODAROWANIA PRZESTRZENNEGO GMINY SZEMUD			
SYMBOL TERENU:	RM1	OBRĘB: DONIMIERZ	NR ZAŁ.: 1
	RM2, RM3, RM4, RM5		NR ZAŁ.: 2
1) PRZEZNACZENIE TERENU:			
RM – ZABUDOWA ZAGRODOWA.			
2) ZASADY KSZTAŁTOWANIA ZABUDOWY I ZAGOSPODAROWANIA TERENU:			
a) Nieprzekraczalne linie zabudowy – zgodnie z rysunkiem planu, od linii rozgraniczających drogi wewnętrzne odległość budynków – min. 5 m. b) Typ zabudowy: wolnostojące budynki mieszkalne, gospodarcze, garażowe i inwentarskie w zabudowie zagrodowej, garaże wolnostojące lub wbudowane w bryłę budynku mieszkaniowego. c) Wysokość zabudowy - max. 10,0 m. d) Dachy budynków mieszkalnych: strome dwuspadowe lub wielospadowe, o kącie nachylenia 30° - 45°, dopuszcza się dowolny kąt nachylenia połaci dachowej poza główną bryłą budynku. e) Dachy budynków garażowych, inwentarskich, gospodarczych: dwuspadowe lub wielospadowe, o kącie nachylenia 15° - 45°, dopuszcza się dowolny kąt nachylenia połaci dachowej poza główną bryłą budynku f) Ustawienie budynków w stosunku do ulicy: równoległe, dopuszcza się inne dla zespołu co najmniej trzech budynków realizowanych w ramach jednego zamierzenia oraz dla budynków garażowych, inwentarskich i gospodarczych. g) Maksymalny wskaźnik powierzchni zabudowy: 40% powierzchni działki budowlanej. h) Maksymalny wskaźnik intensywności zabudowy: 0,8 dla działki budowlanej. i) Minimalny wskaźnik intensywności zabudowy: 0,04 dla działki budowlanej j) Minimalny udział powierzchni biologicznie czynnej: 30% powierzchni działki budowlanej. k) Dopuszcza się lokalizację garaży, budynków gospodarczych na granicy działki sąsiedniej z zastrzeżeniem zachowania przepisów odrębnych l) Dopuszcza się lokalizację obiektów i sieci infrastruktury technicznej.			
3) ZASADY OCHRONY I KSZTAŁTOWANIA ŁADU PRZESTRZENNEGO:			
Zgodnie z §3 ust. 2.			
4) ZASADY I WARUNKI PODZIAŁU ORAZ SCALANIA I PODZIAŁU NIERUCHOMOŚCI:			
a) Dopuszcza się podziały nieruchomości wzdłuż linii rozgraniczających tereny. b) W przypadku podziałów nieruchomości nieposiadających dostępu do drogi publicznej minimalna szerokość wydzielonych dojazdów wewnętrznych do trzech i więcej działek budowlanych - 8m, na końcu dojazdu plac do zawracania samochodów o wymiarach min.12,5x12,5m. W przypadku mniejszej ilości działek, minimalna szerokość wydzielonych dojazdów – 5m. Minimalna odległość budynku od wydzielonego dojazdu wewnętrznego 5m. W przypadku, gdy istniejące zagospodarowanie trwale uniemożliwia wydzielenie dojazdu do nieruchomości o szerokościach jak wyżej, dopuszcza się miejscowe zawężenie dojazdu. c) Minimalna powierzchnia wydzielanej działki budowlanej – 1500 m ² . d) Szerokość frontu wydzielanej działki budowlanej: dla zabudowy jednorodzinnej minimalna – 20 m. e) Kąt położenia granic działek w stosunku do pasa drogowego – od 0° do 90°. f) Dopuszcza się wydzielania inne niż określone powyżej, w celu powiększenia działek sąsiednich – poprawy zagospodarowania terenu			
5) ZASADY OCHRONY ŚRODOWISKA, PRZYRODY I KRAJOBRAZU KULTUROWEGO:			

a) Zakaz likwidacji zadrzewionych skarp (nie dotyczy dróg, ulic i rowów), b) na terenach podmokłych nie należy zmieniać stosunków wodnych, nie dotyczy melioracji w rozumieniu przepisów prawa wodnego, c) na terenach przeznaczonych pod zabudowę linie telekomunikacyjne elektroenergetyczne niskiego i średniego napięcia należy układać doziemnie, d) wody opadowe lub roztopowe ujęte w systemy kanalizacyjne, pochodzące z powierzchni zanieczyszczonych wymagają oczyszczenia, zgodnie z przepisami odrębnymi, e) ochrona wód powierzchniowych: oczek i drobnych cieków wodnych oznaczonych na rysunku planu, utrzymanie ich naturalnego charakteru, f) dopuszczalne poziomy hałasów jak dla zabudowy zagrodowej.
6) ZASADY OCHRONY DZIEDZICTWA KULTUROWEGO I ZABYTKÓW ORAZ DÓBR KULTURY WSPÓŁCZESNEJ:
Nie występują.
7) TERENY LUB OBIEKTY PODLEGAJĄCE OCHRONIE NA PODSTAWIE PRZEPISÓW ODRĘBNYCH:
Tereny znajdują się w granicach otuliny Kaszubskiego Parku Krajobrazowego - obowiązują przepisy odrębne.
8) ZASADY OBSŁUGI W ZAKRESIE KOMUNIKACJI:
a) Dojazd od ulic dojazdowych, dróg wewnętrznych i dojazdy do nieruchomości. b) Wymagania parkingowe - obowiązują warunki zawarte w §3 ust.5. c) Zakaz lokalizacji stałych miejsc postojowych, parkingów i garaży dla samochodów ciężarowych i autobusów.
9) ZASADY OBSŁUGI W ZAKRESIE INFRASTRUKTURY TECHNICZNEJ:
Obowiązują ustalenia zawarte w §3 ust.6.
10) TYMCZASOWE ZAGOSPODAROWANIE, URZĄDZANIE I UŻYTKOWANIE TERENU:
Dopuszcza się utrzymanie dróg wydzielonych geodezyjnie, które nie zostały wydzielone w planie liniami rozgraniczającymi (np.: w formie utwardzenia kruszywem asfaltowym, pokrycia asfaltem lub innej).
11) STAWKA PROCENTOWA:
20%
12) INFORMACJE I ZALECENIA:
a) Zaleca się urządzenie przy obiektowej zieleni o funkcjach estetycznych oraz zieleni o funkcjach izolacyjnych od strony ulic. b) Zaleca się stosowanie prostej bryły na planie prostokąta, tradycyjnych materiałów budowlanych (cegła, kamień, drewno) oraz stonowanej kolorystyki nawiązującej do lokalnej tradycji.

4.

KARTA TERENU DO MIEJSCOWEGO PLANU ZAGOSPODAROWANIA PRZESTRZENNEGO GMINY SZEMUD			
SYMBOL TERENU:	ZL1, ZL2, ZL3, ZL4	OBRĘB: DONIMIERZ	NR ZAŁ: 2
1) PRZEZNACZENIE TERENU:			
ZL – LASY.			
2) ZASADY KSZTAŁTOWANIA ZABUDOWY I ZAGOSPODAROWANIA TERENU:			
Nie występują.			
3) ZASADY OCHRONY I KSZTAŁTOWANIA ŁADU PRZESTRZENNEGO:			
Zgodnie z §3 ust. 2.			
4) ZASADY I WARUNKI PODZIAŁU ORAZ SCALANIA I PODZIAŁU NIERUCHOMOŚCI:			
Dopuszcza się podziały nieruchomości wzdłuż linii rozgraniczających tereny.			
5) ZASADY OCHRONY ŚRODOWISKA, PRZYRODY I KRAJOBRAZU KULTUROWEGO:			

a) Na terenach podmokłych nie należy zmieniać stosunków wodnych, nie dotyczy melioracji w rozumieniu przepisów prawa wodnego.
b) Ochrona wód powierzchniowych: oczek i drobnych cieków wodnych oznaczonych na rysunku planu, utrzymanie ich naturalnego charakteru
6) ZASADY OCHRONY DZIEDZICTWA KULTUROWEGO I ZABYTKÓW ORAZ DÓBR KULTURY WSPÓŁCZESNEJ:
Nie występują.
7) TERENY LUB OBIEKTY PODLEGAJĄCE OCHRONIE NA PODSTAWIE PRZEPISÓW ODRĘBNYCH:
Tereny znajdują się w granicach otuliny Trójmiejskiego Parku Krajobrazowego oznaczonej na rysunku planu - obowiązują przepisy odrębne.
8) ZASADY OBSŁUGI W ZAKRESIE KOMUNIKACJI:
a) Dojazd od dróg wewnętrznych, od istniejących wjazdów spoza obszaru objętego planem.
b) Wymagania parkingowe – Nie dotyczy.
9) ZASADY OBSŁUGI W ZAKRESIE INFRASTRUKTURY TECHNICZNEJ:
Obowiązują ustalenia zawarte w §3 ust.6 pkt 2.
10) TYMCZASOWE ZAGOSPODAROWANIE, URZĄDZANIE I UŻYTKOWANIE TERENU:
Dopuszcza się utrzymanie dróg wydzielonych geodezyjnie, które nie zostały wydzielone w planie liniami rozgraniczającymi (np.: w formie utwardzenia kruszywem asfaltowym, pokrycia asfaltem lub innej).
11) STAWKA PROCENTOWA:
0%
12) INFORMACJE I ZALECENIA:
Nie występują.

5.

KARTA TERENU DO MIEJSCOWEGO PLANU ZAGOSPODAROWANIA PRZESTRZENNEGO GMINY SZEMUD			
SYMBOL TERENU:	ZI1	OBRĘB: DONIMIERZ	NR ZAŁ: 1
1) PRZEZNACZENIE TERENU:			
ZI – ZIELEŃ IZOLACYJNA.			
2) ZASADY KSZTAŁTOWANIA ZABUDOWY I ZAGOSPODAROWANIA TERENU:			
Dopuszcza się lokalizację obiektów i sieci infrastruktury technicznej, obiektów małej architektury, ścieżek pieszych i rowerowych, miejsc postojowych.			
3) ZASADY OCHRONY I KSZTAŁTOWANIA ŁADU PRZESTRZENNEGO:			
Zgodnie z §3 ust. 2.			
4) ZASADY I WARUNKI PODZIAŁU ORAZ SCALANIA I PODZIAŁU NIERUCHOMOŚCI:			
Dopuszcza się podziały nieruchomości wzdłuż linii rozgraniczających tereny.			
5) ZASADY OCHRONY ŚRODOWISKA, PRZYRODY I KRAJOBRAZU KULTUROWEGO:			
Wody opadowe lub roztopowe ujęte w systemy kanalizacyjne, pochodzące z powierzchni zanieczyszczonych wymagają oczyszczenia, zgodnie z przepisami odrębnymi.			
6) ZASADY OCHRONY DZIEDZICTWA KULTUROWEGO I ZABYTKÓW ORAZ DÓBR KULTURY WSPÓŁCZESNEJ:			
Nie występuje			
7) TERENY LUB OBIEKTY PODLEGAJĄCE OCHRONIE NA PODSTAWIE PRZEPISÓW ODRĘBNYCH:			
Tereny w całości znajdują się w granicach otuliny Trójmiejskiego Parku Krajobrazowego - obowiązują przepisy odrębne.			
8) ZASADY OBSŁUGI W ZAKRESIE KOMUNIKACJI:			
Dojazd od ulic dojazdowych.			

9) ZASADY OBSŁUGI W ZAKRESIE INFRASTRUKTURY TECHNICZNEJ:
Obowiązują ustalenia zawarte w §3 ust.6 pkt 2.
10) TYMCZASOWE ZAGOSPODAROWANIE, URZĄDZANIE I UŻYTKOWANIE TERENU:
Nie ustala się
11) STAWKA PROCENTOWA:
0%
12) INFORMACJE I ZALECENIA:
Nie występują.

6.

KARTA TERENU DO MIEJSCOWEGO PLANU ZAGOSPODAROWANIA PRZESTRZENNEGO GMINY SZEMUD			
SYMBOL TERENU:	ZKE1	OBRĘB: DONIMIERZ	NR ZAŁ: 1
	ZKE2		NR ZAŁ: 2
1) PRZEZNACZENIE TERENU:			
ZKE – ZIELEŃ KRAJOBRAZOWO-EKOLOGICZNA.			
2) ZASADY KSZTAŁTOWANIA ZABUDOWY I ZAGOSPODAROWANIA TERENU:			
Dopuszcza się lokalizację obiektów i sieci infrastruktury technicznej, obiektów małej architektury, ścieżek pieszych i rowerowych.			
3) ZASADY OCHRONY I KSZTAŁTOWANIA ŁADU PRZESTRZENNEGO:			
Zgodnie z §3 ust. 2.			
4) ZASADY I WARUNKI PODZIAŁU ORAZ SCALANIA I PODZIAŁU NIERUCHOMOŚCI:			
Dopuszcza się podziały nieruchomości wzdłuż linii rozgraniczających tereny.			
5) ZASADY OCHRONY ŚRODOWISKA, PRZYRODY I KRAJOBRAZU KULTUROWEGO:			
a) Na terenach podmokłych nie należy zmieniać stosunków wodnych, nie dotyczy melioracji w rozumieniu przepisów prawa wodnego,			
b) ochrona wód powierzchniowych: oczek i drobnych cieków wodnych, utrzymanie ich naturalnego charakteru.			
6) ZASADY OCHRONY DZIEDZICTWA KULTUROWEGO I ZABYTKÓW ORAZ DÓBR KULTURY WSPÓŁCZESNEJ:			
Nie występuje			
7) TERENY LUB OBIEKTY PODLEGAJĄCE OCHRONIE NA PODSTAWIE PRZEPISÓW ODRĘBNYCH:			
Tereny w całości znajdują się w granicach otuliny Trójmiejskiego Parku Krajobrazowego - obowiązują przepisy odrębne.			
8) ZASADY OBSŁUGI W ZAKRESIE KOMUNIKACJI:			
Dojazd od ulic dojazdowych.			
9) ZASADY OBSŁUGI W ZAKRESIE INFRASTRUKTURY TECHNICZNEJ:			
Obowiązują ustalenia zawarte w §3 ust.6 pkt 2.			
10) TYMCZASOWE ZAGOSPODAROWANIE, URZĄDZANIE I UŻYTKOWANIE TERENU:			
Dopuszcza się utrzymanie dróg wydzielonych geodezyjnie, które nie zostały wydzielone w planie liniami rozgraniczającymi (np.: w formie utwardzenia kruszywem asfaltowym, pokrycia asfaltem lub innej).			
11) STAWKA PROCENTOWA:			
0%			
12) INFORMACJE I ZALECENIA:			
Nie występują.			

7.

KARTA TERENU DO MIEJSCOWEGO PLANU ZAGOSPODAROWANIA PRZESTRZENNEGO GMINY SZEMUD

SYMBOL TERENU:	KDL1	OBRĘB: DONIMIERZ	NR ZAŁ: 1
1) Klasa ulicy			
KDL- ULICA LOKALNA			
2) JEZDNIEM, PASY RUCHU, CHODNIKI, ŚCIEŻKI ROWEROWE			
Szerokość w liniach rozgraniczających – zmienna, 5-8m zgodnie z rysunkiem planu.			
3) ZASADY OCHRONY I KSZTAŁTOWANIA ŁADU PRZESTRZENNEGO:			
a) Tereny dróg publicznych należą do przestrzeni publicznej - dopuszcza się: obiekty małej architektury, urządzenie zieleni oraz udogodnienia dla osób niepełnosprawnych.			
b) Dopuszcza się obiekty stanowiące wyposażenie dróg, np.: kioski z prasą, punkty sprzedaży biletów, budki telefoniczne, wiaty przystankowe.			
4) ZASADY I WARUNKI PODZIAŁU ORAZ SCALANIA I PODZIAŁU NIERUCHOMOŚCI:			
a) Dopuszcza się podziały nieruchomości wzdłuż linii rozgraniczających tereny oraz drogi.			
b) Minimalna powierzchnia działki – nie ustala się;			
c) Minimalna szerokość frontu działki – nie ustala się;			
d) Kąt położenia granic działek w stosunku do pasa drogowego – nie ustala się.			
5) ZASADY OCHRONY ŚRODOWISKA, PRZYRODY I KRAJOBRAZU KULTUROWEGO:			
Wody opadowe lub roztopowe ujęte w systemy kanalizacyjne, pochodzące z powierzchni zanieczyszczonych wymagają oczyszczenia, zgodnie z przepisami odrębnymi.			
6) ZASADY OCHRONY DZIEDZICTWA KULTUROWEGO I ZABYTKÓW ORAZ DÓBR KULTURY WSPÓŁCZESNEJ:			
Nie występują.			
7) TERENY LUB OBIEKTY PODLEGAJĄCE OCHRONIE NA PODSTAWIE PRZEPISÓW ODRĘBNYCH:			
Teren w całości znajduje się w granicach otuliny Trójmiejskiego Parku Krajobrazowego - obowiązują przepisy odrębne.			
8) ZASADY OBSŁUGI W ZAKRESIE KOMUNIKACJI:			
Obowiązują ustalenia zawarte w §3 ust.5 pkt 1.			
9) ZASADY OBSŁUGI W ZAKRESIE INFRASTRUKTURY TECHNICZNEJ:			
Obowiązują ustalenia zawarte w §3 ust.6 pkt 1 lit. b.			
10) TYMCZASOWE ZAGOSPODAROWANIE, URZĄDZANIE I UŻYTKOWANIE TERENU:			
Nie ustala się			
11) STAWKA PROCENTOWA:			
0%			
12) INFORMACJE I ZALECENIA:			
Nie występują.			

8.

KARTA TERENU DO MIEJSCOWEGO PLANU ZAGOSPODAROWANIA PRZESTRZENNEGO GMINY SZEMUD			
SYMBOL TERENU:	KDD1	OBRĘB: DONIMIERZ	NR ZAŁ: 1
	KDD2, KDD3, KDD4,		NR ZAŁ: 2
1) Klasa ulicy			
KDD- ULICA DOJAZDOWA			
2) JEZDNIEM, PASY RUCHU, CHODNIKI, ŚCIEŻKI ROWEROWE			
Szerokość w liniach rozgraniczających – zmienna, min. 4m zgodnie z rysunkiem planu.			
3) ZASADY OCHRONY I KSZTAŁTOWANIA ŁADU PRZESTRZENNEGO:			

a) Tereny dróg publicznych należą do przestrzeni publicznej - należy przewidzieć obiekty małej architektury, urządzenie zieleni oraz udogodnienia dla osób niepełnosprawnych. b) Dopuszcza się obiekty stanowiące wyposażenie dróg, np.: kioski z prasą, punkty sprzedaży biletów, budki telefoniczne, wiaty przystankowe.
4) ZASADY I WARUNKI PODZIAŁU ORAZ SCALANIA I PODZIAŁU NIERUCHOMOŚCI:
a) Dopuszcza się podziały nieruchomości wzdłuż linii rozgraniczających tereny oraz drogi. b) Minimalna powierzchnia działki – nie ustala się; c) Minimalna szerokość frontu działki – nie ustala się; d) Kąt położenia granic działek w stosunku do pasa drogowego – nie ustala się.
5) ZASADY OCHRONY ŚRODOWISKA, PRZYRODY I KRAJOBRAZU KULTUROWEGO:
Wody opadowe lub roztopowe ujęte w systemy kanalizacyjne, pochodzące z powierzchni zanieczyszczonych wymagają oczyszczenia, zgodnie z przepisami odrębnymi.
6) ZASADY OCHRONY DZIEDZICTWA KULTUROWEGO I ZABYTKÓW ORAZ DÓBR KULTURY WSPÓŁCZESNEJ:
Nie występują.
7) TERENY LUB OBIEKTY PODLEGAJĄCE OCHRONIE NA PODSTAWIE PRZEPISÓW ODRĘBNYCH:
Teren w całości znajduje się w granicach otuliny Trójmiejskiego Parku Krajobrazowego - obowiązują przepisy odrębne.
8) ZASADY OBSŁUGI W ZAKRESIE KOMUNIKACJI:
Obowiązują ustalenia zawarte w §3 ust.5 pkt 1.
9) ZASADY OBSŁUGI W ZAKRESIE INFRASTRUKTURY TECHNICZNEJ:
Obowiązują ustalenia zawarte w §3 ust.6 pkt 1 lit. b.
10) TYMCZASOWE ZAGOSPODAROWANIE, URZĄDZANIE I UŻYTKOWANIE TERENU:
Nie ustala się
11) STAWKA PROCENTOWA:
0%
12) INFORMACJE I ZALECENIA:
Nie występują.

9.

KARTA TERENU DO MIEJSCOWEGO PLANU ZAGOSPODAROWANIA PRZESTRZENNEGO GMINY SZEMUD			
SYMBOL TERENU:	KDW 1, KDW 2, KDW3	OBRĘB: DONIMIERZ	NR ZAŁ: 1
	KDW4, KDW5, KDW6, KDW7, KDW8		NR ZAŁ: 2
1) KLASA ULICY:			
KDW – Droga Wewnętrzna			
2) JEZDNIE, PASY RUCHU, CHODNIKI, ŚCIEŻKI ROWEROWE			
Szerokość w liniach rozgraniczających – min 10 m, zgodnie z rysunkiem planu.			
3) ZASADY OCHRONY I KSZTAŁTOWANIA ŁADU PRZESTRZENNEGO:			
a) Dopuszcza się lokalizację obiektów małej architektury, zieleni urządzonej. b) Dopuszcza się obiekty stanowiące wyposażenie dróg, np.: kioski z prasą, punkty sprzedaży biletów, budki telefoniczne, wiaty przystankowe.			
4) ZASADY I WARUNKI PODZIAŁU ORAZ SCALANIA I PODZIAŁU NIERUCHOMOŚCI:			
a) Dopuszcza się podziały nieruchomości wzdłuż linii rozgraniczających tereny oraz drogi. b) Minimalna powierzchnia działki – nie ustala się; c) Minimalna szerokość frontu działki – nie ustala się; d) Kąt położenia granic działek w stosunku do pasa drogowego – nie ustala się.			

5) ZASADY OCHRONY ŚRODOWISKA, PRZYRODY I KRAJOBRAZU KULTUROWEGO:
Wody opadowe lub roztopowe ujęte w systemy kanalizacyjne, pochodzące z powierzchni zanieczyszczonych wymagają oczyszczenia, zgodnie z przepisami odrębnymi.
6) ZASADY OCHRONY DZIEDZICTWA KULTUROWEGO I ZABYTKÓW ORAZ DÓBR KULTURY WSPÓŁCZESNEJ:
Nie występują
7) TERENY LUB OBIEKTY PODLEGAJĄCE OCHRONIE NA PODSTAWIE PRZEPISÓW ODRĘBNYCH:
Tereny znajdują się w granicach otuliny Trójmiejskiego Parku Krajobrazowego oznaczonej na rysunku planu - obowiązują przepisy odrębne.
8) ZASADY OBSŁUGI W ZAKRESIE KOMUNIKACJI:
Obowiązują ustalenia zawarte w §3 ust.5 pkt 1.
9) ZASADY OBSŁUGI W ZAKRESIE INFRASTRUKTURY TECHNICZNEJ:
Obowiązują ustalenia zawarte w §3 ust.6 pkt 1 lit. b.
10) TYMCZASOWE ZAGOSPODAROWANIE, URZĄDZANIE I UŻYTKOWANIE TERENU:
Nie ustala się.
11) STAWKA PROCENTOWA:
0%
12) INFORMACJE I ZALECENIA:
Przez część terenu przebiega linia elektroenergetyczna 15 kV, dla której występują ograniczenia w użytkowaniu na podstawie przepisów odrębnych i norm

10.

KARTA TERENU DO MIEJSCOWEGO PLANU ZAGOSPODAROWANIA PRZESTRZENNEGO GMINY SZEMUD			
SYMBOL TERENU:	KPJ1, KPJ2	OBRĘB: DONIMIERZ	NR ZAŁ.: 2
1) KLASA ULICY:			
KPJ – CIĄG PIESZO-JEZDNY.			
2) JEZDNIE, PASY RUCHU, CHODNIKI, ŚCIEŻKI ROWEROWE			
Szerokość w liniach rozgraniczających - 5 m, zgodnie z rysunkiem planu.			
3) ZASADY OCHRONY I KSZTAŁTOWANIA ŁADU PRZESTRZENNEGO:			
a) Dopuszcza się lokalizację obiektów małej architektury, zieleni urządzonej;			
b) Dopuszcza się obiekty stanowiące wyposażenie dróg, np.: kioski z prasą, punkty sprzedaży biletów, budki telefoniczne, wiaty przystankowe.			
4) ZASADY I WARUNKI PODZIAŁU ORAZ SCALANIA I PODZIAŁU NIERUCHOMOŚCI:			
Dopuszcza się podziały nieruchomości wzdłuż linii rozgraniczających tereny oraz drogi.			
5) ZASADY OCHRONY ŚRODOWISKA, PRZYRODY I KRAJOBRAZU KULTUROWEGO:			
Wody opadowe lub roztopowe ujęte w systemy kanalizacyjne, pochodzące z powierzchni zanieczyszczonych wymagają oczyszczenia, zgodnie z przepisami odrębnymi.			
6) ZASADY OCHRONY DZIEDZICTWA KULTUROWEGO I ZABYTKÓW ORAZ DÓBR KULTURY WSPÓŁCZESNEJ:			
Nie występują			
7) TERENY LUB OBIEKTY PODLEGAJĄCE OCHRONIE NA PODSTAWIE PRZEPISÓW ODRĘBNYCH:			
Część terenów znajduje się w granicach otuliny Trójmiejskiego Parku Krajobrazowego oznaczonej na rysunku planu - obowiązują przepisy odrębne.			
8) ZASADY OBSŁUGI W ZAKRESIE KOMUNIKACJI:			
Obowiązują ustalenia zawarte w §3 ust.5 pkt 1.			
9) ZASADY OBSŁUGI W ZAKRESIE INFRASTRUKTURY TECHNICZNEJ:			

Obowiązują ustalenia zawarte w §3 ust.6 pkt 1 lit. b.
10) TYMCZASOWE ZAGOSPODAROWANIE, URZĄDZANIE I UŻYTKOWANIE TERENU:
Nie ustala się.
11) STAWKA PROCENTOWA:
0%
12) INFORMACJE I ZALECENIA:
Nie występują

11.

KARTA TERENU DO MIEJSCOWEGO PLANU ZAGOSPODAROWANIA PRZESTRZENNEGO GMINY SZEMUD			
SYMBOL TERENU:	WS1	OBREB: DONIMIERZ	NR ZAŁ.: 1
1) PRZEZNACZENIE TERENU:			
WS – TERENY WÓD POWIERZCHNIOWYCH.			
2) ZASADY KSZTAŁTOWANIA ZABUDOWY I ZAGOSPODAROWANIA TERENU:			
Dopuszcza się lokalizację obiektów i sieci infrastruktury technicznej.			
3) ZASADY OCHRONY I KSZTAŁTOWANIA ŁADU PRZESTRZENNEGO:			
Nie dotyczy.			
4) ZASADY I WARUNKI SCALANIA I PODZIAŁU NIERUCHOMOŚCI:			
Dopuszcza się podziały nieruchomości wzdłuż linii rozgraniczających tereny.			
5) ZASADY OCHRONY ŚRODOWISKA, PRZYRODY I KRAJOBRAZU KULTUROWEGO:			
a) Wody opadowe lub roztopowe ujęte w systemy kanalizacyjne, pochodzące z powierzchni zanieczyszczonych wymagają oczyszczenia, zgodnie z przepisami odrębnymi,			
b) Ochrona wód powierzchniowych, utrzymanie ich naturalnego charakteru.			
6) ZASADY OCHRONY DZIEDZICTWA KULTUROWEGO I ZABYTKÓW ORAZ DÓBR KULTURY WSPÓŁCZESNEJ:			
Nie występują.			
7) TERENY LUB OBIEKTY PODLEGAJĄCE OCHRONIE NA PODSTAWIE PRZEPISÓW ODRĘBNYCH:			
Teren znajduje się w granicach otuliny Trójmiejskiego Parku Krajobrazowego - obowiązują przepisy odrębne.			
8) ZASADY OBSŁUGI W ZAKRESIE KOMUNIKACJI:			
Dojazd od dróg wewnętrznych			
9) ZASADY OBSŁUGI W ZAKRESIE INFRASTRUKTURY TECHNICZNEJ:			
Obowiązują ustalenia zawarte w §3 ust.6.			
10) TYMCZASOWE ZAGOSPODAROWANIE, URZĄDZANIE I UŻYTKOWANIE TERENU:			
Nie występuje.			
11) STAWKA PROCENTOWA:			
0%			
12) INFORMACJE I ZALECENIA:			
Nie występują.			

§ 5. Ustalenia końcowe

1. Ustalenia dotyczące tymczasowego zagospodarowania, urządzania i użytkowania terenów.

- 1) W graniach planu ustala się zakaz lokalizowania tymczasowych obiektów budowlanych, w tym przyłączy takich obiektów do sieci i urządzeń infrastruktury technicznej, z wyjątkiem lokalizacji zapleczy budowy w rozumieniu właściwych przepisów budowlanych.
2. Uchwała podlega ogłoszeniu w Dzienniku Urzędowym Województwa Pomorskiego.
3. Wykonanie uchwały powierza się Wójtowi Gminy Szemud.

4. Uchwała wchodzi w życie po 14 dniach od daty jej ogłoszenia w Dzienniku Urzędowym Województwa Pomorskiego.

Przewodnicząca Rady Gminy

Aleksandra Perz

Poświadczam się zgodność niniejszej kopii z treścią materiału państwowego zasobu geodezyjnego i kartograficznego

Starosta Wejherowski

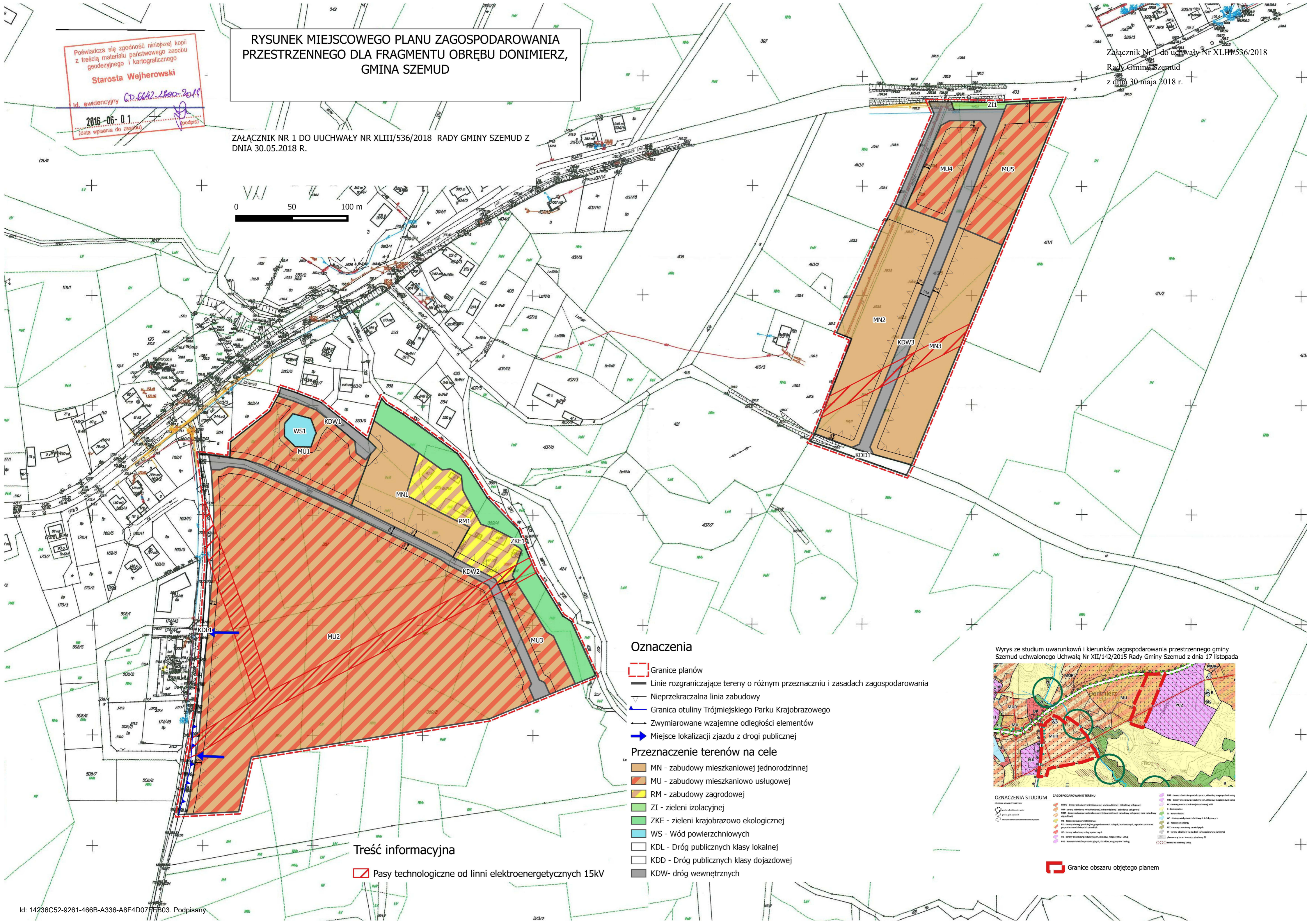

Id. ewidencyjny GD.6642.2600.2019

2016-06-01
(data wpisania do zasobu)

RYСУNEK MIEJSCOWEGO PLANU ZAGOSPODAROWANIA PRZESTRZENNEGO DLA FRAGMENTU OBRĘBU DONIMIERZ, GMINA SZEMUD

Załącznik Nr 1 do uchwały Nr XLIII/536/2018 Rady Gminy Szemud z dnia 30 maja 2018 r.

ZALĄCZNIK NR 1 DO UCHWAŁY NR XLIII/536/2018 RADY GMINY SZEMUD Z DNIA 30.05.2018 R.



Oznaczenia

- Granice planów
- Linie rozgraniczające tereny o różnym przeznaczeniu i zasadach zagospodarowania
- Nieprzekraczalna linia zabudowy
- Granica otuliny Trójmiejskiego Parku Krajobrazowego
- Zwymiarowane wzajemne odległości elementów
- Miejsce lokalizacji zjazdu z drogi publicznej

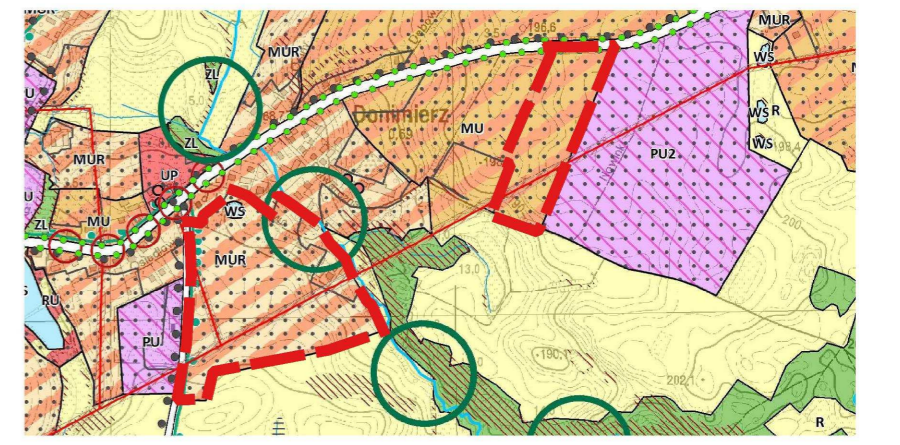
Przeznaczenie terenów na cele

- MN - zabudowy mieszkaniowej jednorodzinnej
- MU - zabudowy mieszkaniowo usługowej
- RM - zabudowy zagrodowej
- ZI - zieleni izolacyjnej
- ZKE - zieleni krajobrazowo ekologicznej
- WS - Wód powierzchniowych
- KDL - Dróg publicznych klasy lokalnej
- KDD - Dróg publicznych klasy dojazdowej
- KDW - dróg wewnętrznych

Treść informacyjna

- Pasy technologiczne od linii elektroenergetycznych 15kV

Wyrusze ze studium uwarunkowań i kierunków zagospodarowania przestrzennego gminy Szemud uchwalonego Uchwałą Nr XII/142/2015 Rady Gminy Szemud z dnia 17 listopada 2015 r.



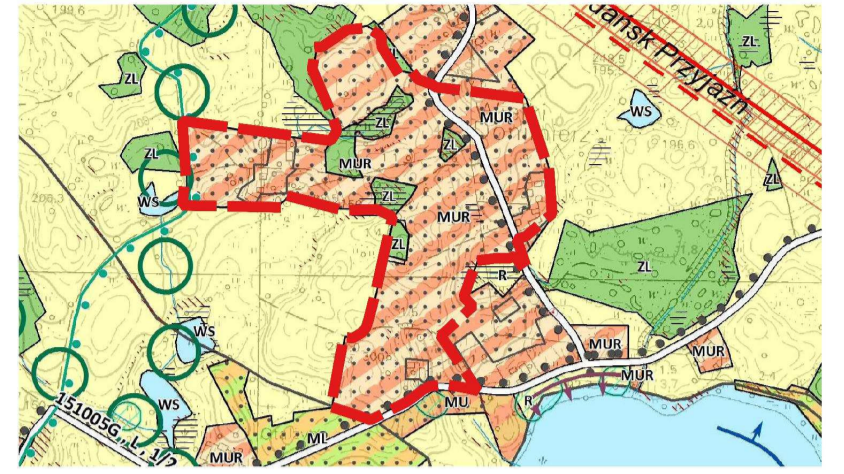
OZNACZENIA STUDIUM	ZAGOSPODAROWANIE TERENU	INNE OZNACZENIA
granice planów	MN - zabudowy mieszkaniowej jednorodzinnej	WS - Wód powierzchniowych
linie rozgraniczające tereny o różnym przeznaczeniu i zasadach zagospodarowania	MU - zabudowy mieszkaniowo usługowej	KDL - Dróg publicznych klasy lokalnej
linie zabudowy	RM - zabudowy zagrodowej	KDD - Dróg publicznych klasy dojazdowej
granice otuliny Trójmiejskiego Parku Krajobrazowego	ZI - zieleni izolacyjnej	KDW - dróg wewnętrznych
zwymiarowane wzajemne odległości elementów	ZKE - zieleni krajobrazowo ekologicznej	pasy technologiczne od linii elektroenergetycznych 15kV
miejsca lokalizacji zjazdu z drogi publicznej	WS - Wód powierzchniowych	granice obszaru objętego planem

Poświadczam zgodność niniejszej kopii
 z treścią materiału państwowego zasobu
 geodezyjnego i kartograficznego

Starosta Wejherowski

Id. ewidencyjny 07.6262.1260.2018
 2016-06-01
 (data wpisania do zasobu) (podpis)

Wyrus ze studium uwarunkowań i kierunków zagospodarowania przestrzennego gminy Szemud uchwalonego Uchwałą Nr XII/142/2015 Rady Gminy Szemud z dnia 17 listopada



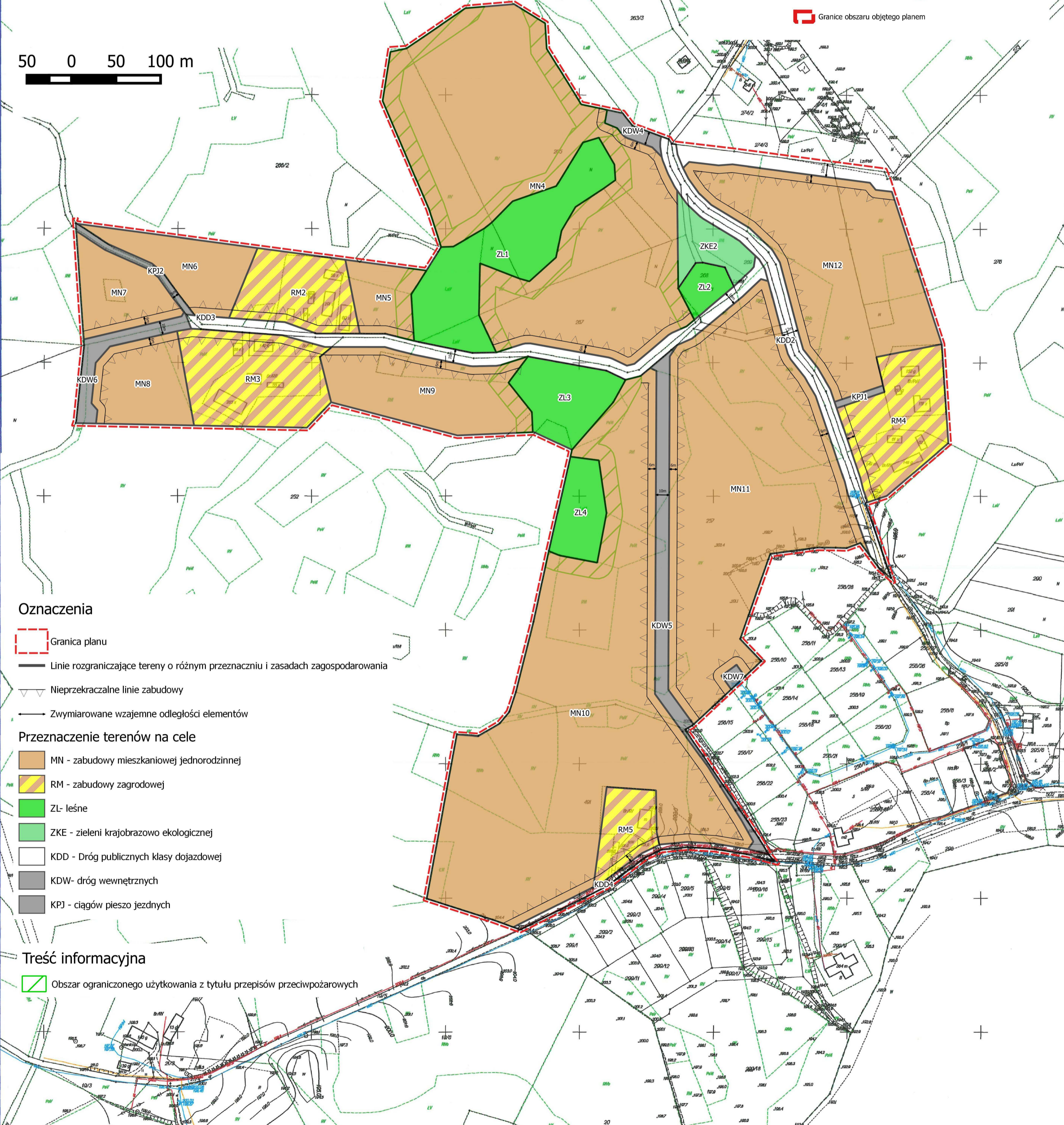
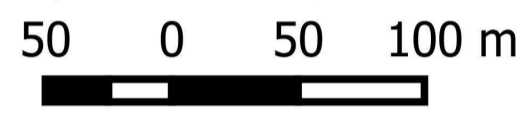
OZNACZENIA STUDIUM

ZAGOSPODAROWANIE TERENU		OZNACZENIA STUDIUM	
MN	tereny zabudowy mieszkaniowej jednorodzinnej (z wyjątkiem zabudowy)	P12	tereny obiektów produkcyjnych, usługowych, magazynowych i usług
RM	tereny zabudowy zagrodowej (z wyjątkiem zabudowy)	P13	tereny obiektów produkcyjnych, usługowych, magazynowych i usług
ZL	tereny zabudowy leśnej (z wyjątkiem zabudowy)	P14	tereny obiektów produkcyjnych, usługowych, magazynowych i usług
ZKE	tereny zabudowy zielonej (z wyjątkiem zabudowy)	P15	tereny obiektów produkcyjnych, usługowych, magazynowych i usług
KDD	tereny dróg publicznych klasy dojazdowej	P16	tereny obiektów produkcyjnych, usługowych, magazynowych i usług
KDW	tereny dróg wewnętrznych	P17	tereny obiektów produkcyjnych, usługowych, magazynowych i usług
KPJ	tereny ciągów pieszo jezdnych	P18	tereny obiektów produkcyjnych, usługowych, magazynowych i usług
		P19	tereny obiektów produkcyjnych, usługowych, magazynowych i usług
		P20	tereny obiektów produkcyjnych, usługowych, magazynowych i usług
		P21	tereny obiektów produkcyjnych, usługowych, magazynowych i usług
		P22	tereny obiektów produkcyjnych, usługowych, magazynowych i usług
		P23	tereny obiektów produkcyjnych, usługowych, magazynowych i usług
		P24	tereny obiektów produkcyjnych, usługowych, magazynowych i usług
		P25	tereny obiektów produkcyjnych, usługowych, magazynowych i usług
		P26	tereny obiektów produkcyjnych, usługowych, magazynowych i usług
		P27	tereny obiektów produkcyjnych, usługowych, magazynowych i usług
		P28	tereny obiektów produkcyjnych, usługowych, magazynowych i usług
		P29	tereny obiektów produkcyjnych, usługowych, magazynowych i usług
		P30	tereny obiektów produkcyjnych, usługowych, magazynowych i usług

Granice obszaru objętego planem

RYСУNEK MIEJSCOWEGO PLANU ZAGOSPODAROWANIA PRZESTRZENNEGO DLA FRAGMENTU OBRĘBU DONIMIERZ, GMINA SZEMUD

Załącznik Nr 2 do uchwały Nr XLIII/536/2018 Rady Gminy Szemud z dnia 30.05.2018 r.



Oznaczenia

- Granica planu
 - Linie rozgraniczające tereny o różnym przeznaczeniu i zasadach zagospodarowania
 - Nieprzekraczalne linie zabudowy
 - Zwymiarowane wzajemne odległości elementów
- Przeznaczenie terenów na cele**
- MN - zabudowy mieszkaniowej jednorodzinnej
 - RM - zabudowy zagrodowej
 - ZL - leśne
 - ZKE - zieleni krajobrazowo ekologicznej
 - KDD - Dróg publicznych klasy dojazdowej
 - KDW - dróg wewnętrznych
 - KPJ - ciągów pieszo jezdnych

Treść informacyjna

- Obszar ograniczonego użytkowania z tytułu przepisów przeciwpożarowych

Załącznik Nr 3 do uchwały Nr XLIII/536/2018
Rady Gminy Szemud
z dnia 30 maja 2018 r.

**Rozstrzygnięcie o sposobie rozpatrzenia uwag do projektu miejscowego planu zagospodarowania
przestrzennego fragmentów wsi Donimierz, gmina Szemud**

Na podstawie art. 20 ust. 1 ustawy z dnia 27 marca 2003 r. o planowaniu i zagospodarowaniu przestrzennym (Dz. U. z 2017 poz. 1073 z późn. zm) Rada Gminy Szemud rozstrzyga co następuje:

1. Do projektu planu wniesiono uwagi w trybie przepisów art. 18 ustawy o planowaniu i zagospodarowaniu przestrzennym, rozstrzygnięte jak niżej:

L p.	Data wpływu uwagi	Nazwisko i imię, nazwa jednostki organizacyjnej i adres zgłaszającego uwagi	Treść uwagi	Uzasadnienie
1	21.03.2018 r.	*	sprzeciw wobec realizacji "zawrotki" drogi KDW 1 na działce nr 363/10	Zaprojektowany układ komunikacyjny w sposób racjonalny zapewnia obsługę komunikacyjną zarówno działki nr 363/10 jak i działek sąsiednich, natomiast konieczność zakończenia drogi o "zawrotką" wynika z konieczności zapewnienia właściwego korzystania z drogi.
			prośba o rozważenie konieczności lokalizacji obustronnego poszerzenia wjazdu na drogę KDW2 (w dotychczas obowiązującym planie działka przewidziano poszerzenie z drugiej strony drogi KDW 2)	Uwaga bezzasadna. Plan nie przewiduje obustronnego poszerzenia zjazdu z drogi KDW2. W związku ze zmianą planu przesunięto przedmiotową drogę bardziej na północ, uwzględniając strukturę władania. W odniesieniu do dotychczasowego planu połączenie z drogą publiczną zostało zwężone, przez co zwiększyła się powierzchnia działki nr 364 możliwa do zabudowy.
			Informacja o skłonności do przekazania części działki nr 369/8 na potrzeby przyszłej przepompowni ścieków	uwaga bezprzedmiotowa i nie dotyczy materii planu. Przekazywanie terenu na realizację infrastruktury technicznej jest realizowane poza procedurą planistyczną

* w związku z ustawą o ochronie danych osobowych usunięto dane identyfikujące podmioty składające uwagi.

Załącznik Nr 4 do uchwały Nr XLIII/536/2018
Rady Gminy Szemud
z dnia 30 maja 2018 r.

**Rozstrzygnięcie o sposobie realizacji, zapisanych w miejscowym planu zagospodarowania
przestrzennego fragmentów wsi Donimierz, gmina Szemud**

Na podstawie art. 20 ust.1 ustawy z dnia 27 marca 2003 r. o planowaniu i zagospodarowaniu przestrzennym (Dz.U. z 2017 r. poz. 1073 z późn. zm), Rada Gminy Szemud rozstrzyga co następuje:

1. Na obszarze objętym wyżej wymienionym miejscowym planem zagospodarowania przestrzennego przewiduje się inwestycje z zakresu budowy dróg publicznych gminnych oraz budowy i modernizacji infrastruktury technicznej, które należą do zadań własnych gminy.

2. Budowa i modernizacja ulic oraz poszczególnych elementów infrastruktury technicznej jest zadaniem własnym gminy i może być finansowana z budżetu gminy Szemud lub współfinansowana ze środków zewnętrznych.

3. Nie określa się harmonogramu realizacji wymienionych inwestycji.