

**UCHWAŁA NR XLIX/592/2018  
RADY GMINY SZEMUD**

z dnia 7 listopada 2018 r.

**w sprawie przystąpienia do zmiany Studium Uwarunkowań i Kierunków Zagospodarowania  
Przestrzennego Gminy Szemud**

Na podstawie art. 9 ust. 1 w związku z art. 27 ustawy z dnia 27 marca 2003 r. o planowaniu i zagospodarowaniu przestrzennym (t.j. Dz. U. z 2017, poz. 1073 z późn. zm.) oraz art. 18 ust. 2 pkt 5 ustawy z dnia 8 marca 1990 r. o samorządzie gminnym (t.j. Dz. U. z 2018r., poz. 994) na wniosek Wójta Gminy:

**Rada Gminy Szemud uchwala co następuje:**

§ 1. Przystępuje się do sporządzenia zmiany „Studium uwarunkowań i kierunków zagospodarowania przestrzennego Gminy Szemud” dla fragmentu obrębu geodezyjnego Kielno i Szemud, gmina Szemud.

§ 2. Granice obszaru objętego zmianą studium przedstawiono na mapie w skali 1:5 000 stanowiącym załączniki Nr 1 i 2 do niniejszej uchwały.

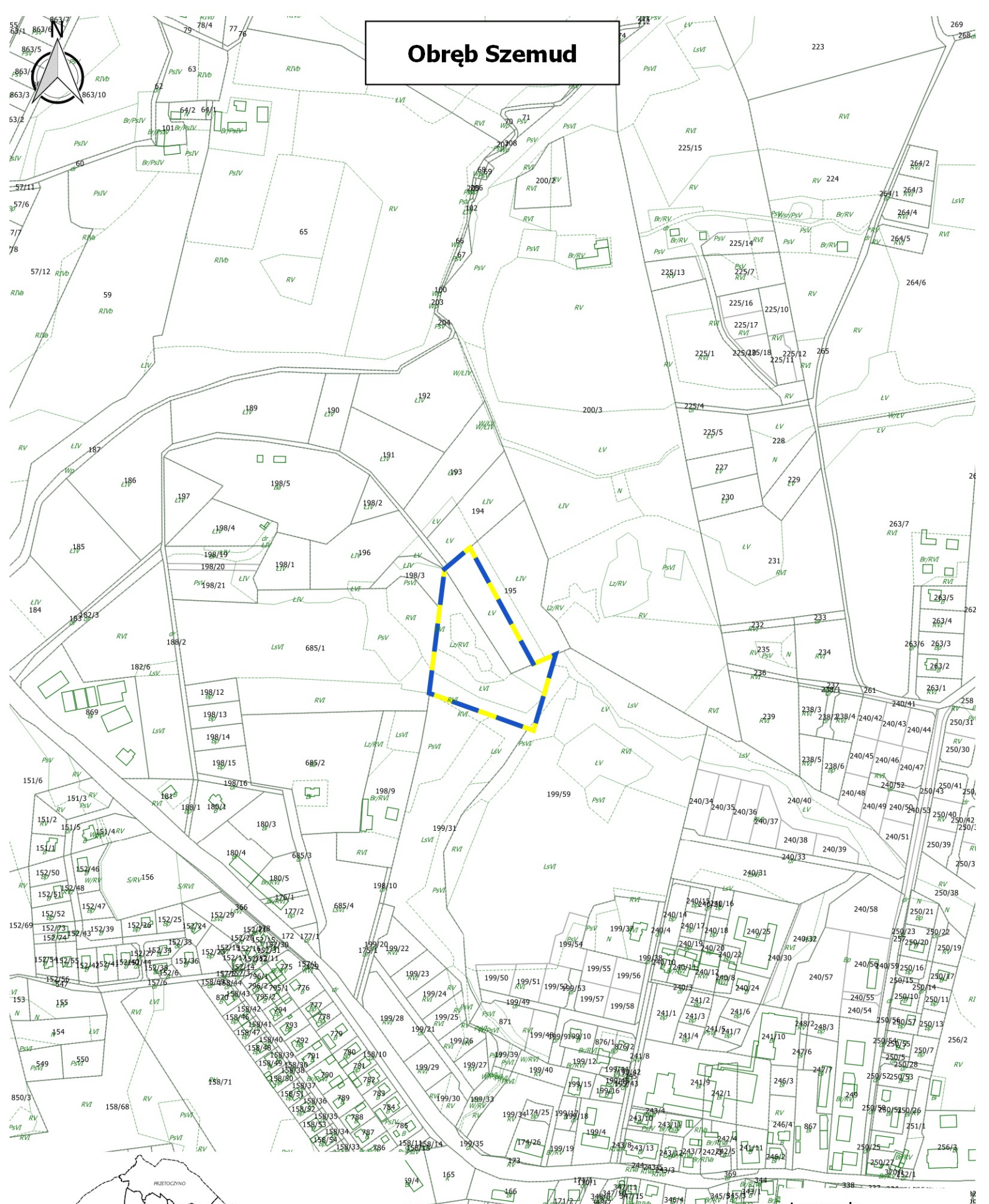
§ 3. Wykonanie uchwały powierza się Wójtowi Gminy Szemud. Jednocześnie zobowiązuje się do prawidłowego przeprowadzenia trybu opracowania studium stosownie do przepisów art. 11 ustawy o planowaniu i zagospodarowaniu przestrzennym.

§ 4. Uchwała wchodzi w życie z dniem podjęcia.

Przewodnicząca Rady  
Gminy

**Aleksandra Perz**





# Obwód Szemud



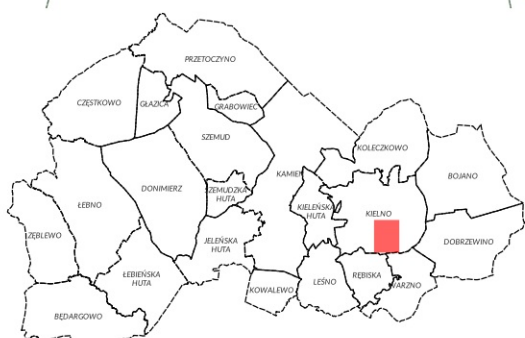
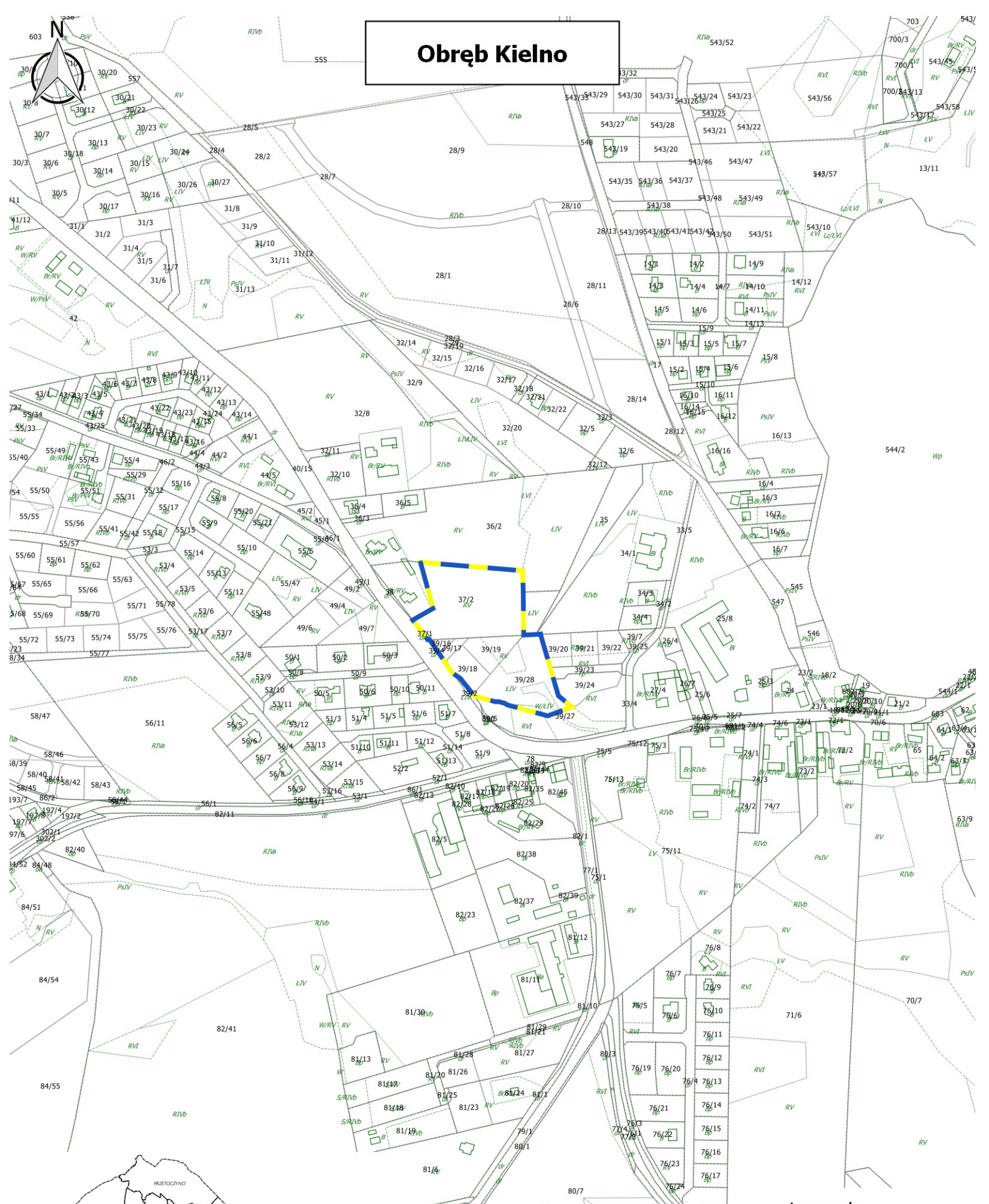
**Załącznik nr 1  
do Uchwały Nr XLIX/592/2018  
Rady Gminy Szemud  
z dnia 7.11.2018**

Skala 1:5 000





## Legenda

-  granice obszaru objętego uchwałą
-  granice działek
-  budynki
-  granice użytków

# Obręb Kielno



## Legenda

-  granice obszaru objętego uchwałą
-  granice działek
-  budynki
-  granice użytków

**Załącznik nr 2  
do Uchwały Nr XLIX/592/2018  
Rady Gminy Szemud  
z dnia 7.11.2018**

Skala 1:5 000

## **Uzasadnienie**

Niniejsza uchwałę podejmuje się zgodnie z art. 18 ust. 2 pkt 5 ustawy z dnia 8 marca 1990 r. o samorządzie gminnym (t.j. Dz. U. z 2018r., poz. 994 z późn zm.) oraz art. 14 ust. 1, 2 i 4 art. 27 ustawy z dnia 27 marca 2003 r. o planowaniu i zagospodarowaniu przestrzennym (t.j. Dz. U. z 2018 poz. 1945) przyznającymi radzie gminy prawo podejmowania uchwał w sprawie przystąpienia do sporządzenia lub zmiany studium uwarunkowań i kierunków zagospodarowania przestrzennego. Wójt Gminy Szemud wnosi o zatwierdzenie niniejszej uchwały.

Wprowadzenie przez Radę Gminy Szemud zmiany Studium Uwarunkowań i Kierunków Zagospodarowania Przestrzennego Gminy Szemud umożliwi sporządzenie miejscowego planu zagospodarowania przestrzennego pozwalającego na zabudowę produkcyjno-usługową na obszarach objętych załącznikiem nr 1 oraz dopuszczenie zabudowy o usługowej na obszarach objętych załącznikiem nr 2.