

Poświęca się zgodność niniejszej kopii z treścią materiału państwowego zasobu geodezyjnego i kartograficznego

Starosta Wejherowski

Id. ewidencyjny *CV.6642.201.202*

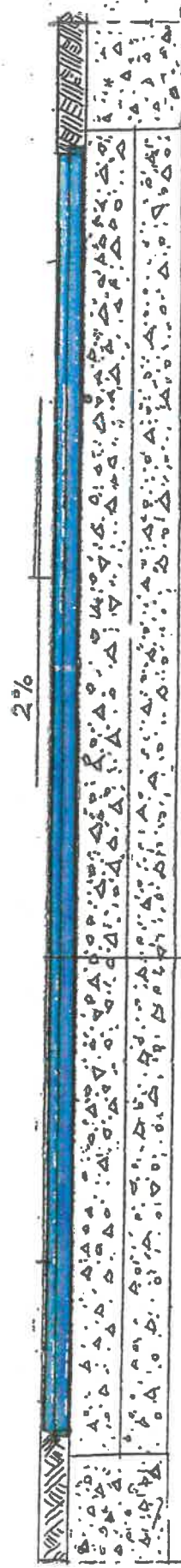

2021-01-19 *KRA*

(data kopii z zasobu) (odp.)

Gminne Przedsiębiorstwo Komunalne Szemud Sp. z o.o.
 ul. Szkolna 5, 21-217 Szemud
 tel. (58) 676 10 86
 NIP 588 24 22 590, REGON 143365873-449
 KRS 0000647015
 BDC 000138480

Uzgodnienie w 13/21
 Uzgodnienie projektu przebudowy drogi gminnej w Rębiskach ul. Wzgórze i Buzczak bez uwag bez uwag

27.01.21
 KIEROWNIK DS. TECHNICZNYCH
 mgr inż. *Kamil Kanczowski*



WARSTWA ŚCIEBKAŁNA Z MIESZANKI MASTYKOWO-GRUNTOwych (SMK 0/12,8mm) GRUB. 4cm
 WARSTWA WILCZAK Z MIESZANKI MINERALNO-ASFALTOWYCH, GRUNTO-ŻWIROWA GRUB. 5 cm AC 16 W
 PODBUDOWA Z KRUSZYWĄ KAMNIEGO GRUB. 25 cm / 0-31.5 / NAGRUNCIE STROIL.CEMENTEM
 ISTNIEJĄCA PODBUDOWA Z KRUSZYWĄ NATURALNEGO I GRUB. 20cm
 GRUNT G4

Starostwo Powiatowe w Wejherowie
 Wydział Budownictwa i Nieruchomości
 Referat Architektury i Budownictwa
 84-200 Wejherowo, ul. 3 Maja 4
 Reg. 191686414, NIP 588-183-10-62

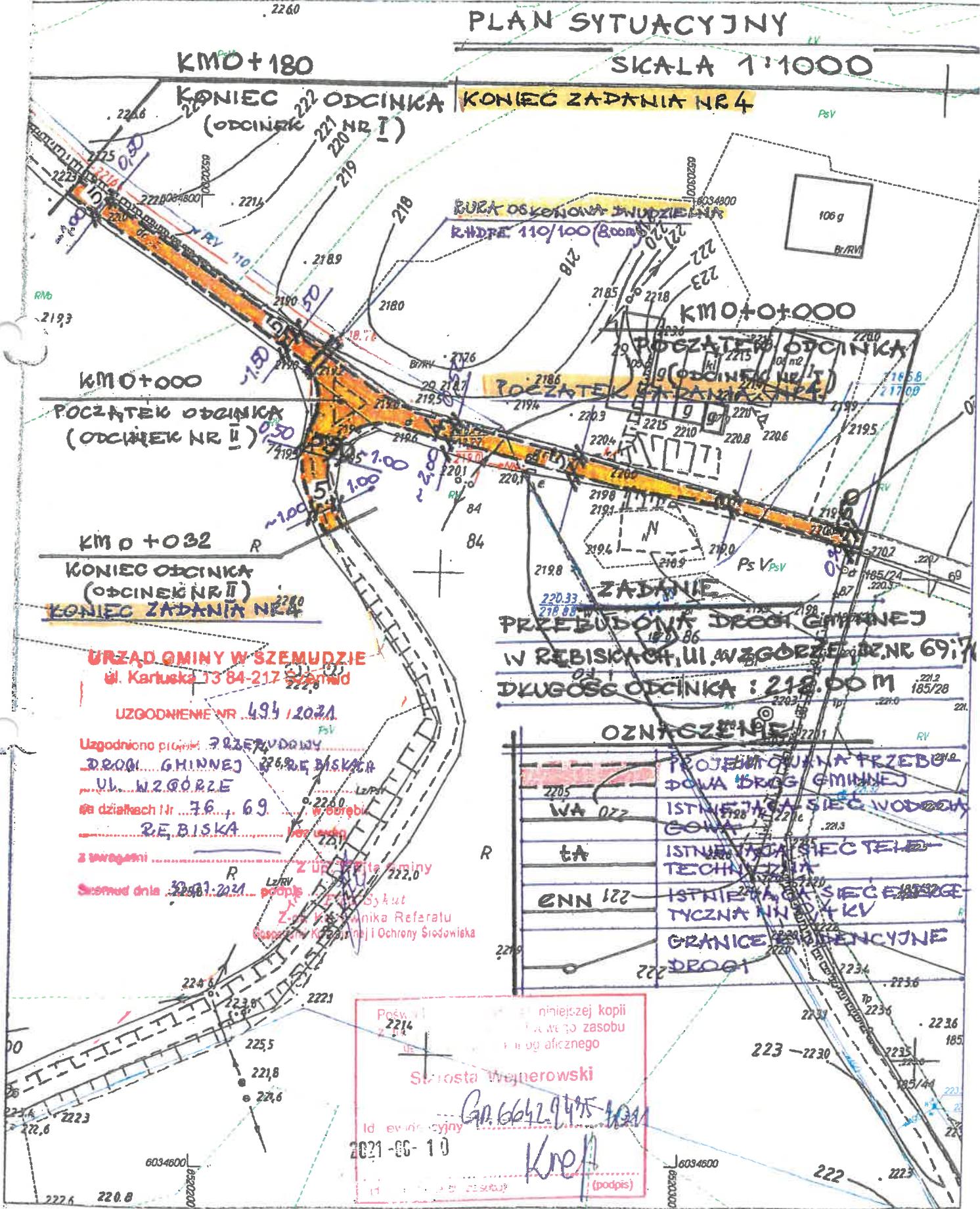
PRZEKROJ KONSTRUKCYJNY
SKALA 1:20

PRZEBUDOWA PROGI CMINNEJ
W REBISKACH, UL. WZGÓRZE, BRZOZOWA
ODCINEK OD KM 0+000 DO KM 0+375

OPIA MAPY ZASADNICZEJ Skala 1: 1000
 woj. POMORSKIE, pow. wejherowski
 nazwa obrębu : Rębiska
 działki : 76,185/25,69,185/24,87
 jednostka ewidencyjna : Szemud



PLAN SYTUACYJNY
SKALA 1:1000



URZĄD GMINY W SZEMUDZIE
 ul. Kartuska 73 84-217 Szemud

UZGODNIENIE NR 494 / 2021

Uzgodniono plan przebudowy
 drogi gminnej w Rębiskach
 ul. Wzgórze
 w działkach Nr 76, 69
 Rębiska


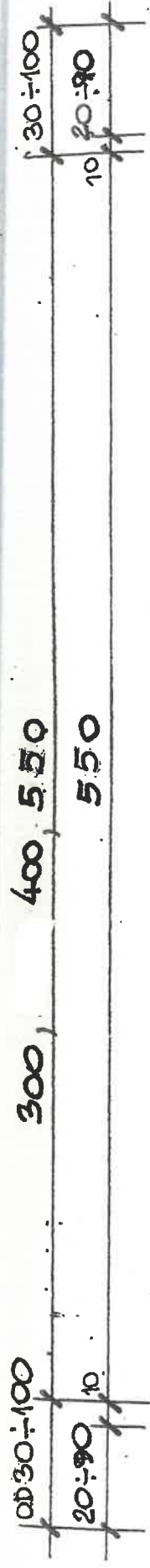
z uwagami
 Szemud dnia 22.06.2021

ZADANIE
PRZEBUDOWA DROGI GMINNEJ
W RĘBISKACH, UL. WZGÓRZE, NR 69/7
DŁUGOŚĆ ODCINKA : 218,00 M

OZNACZENIE

WA 022	PROJEKTOWANA PRZEBUDOWA DROGI GMINNEJ
TA	ISTNIEJĄCA SIĘĆ WODOCIĄGOWA
ENN 121	ISTNIEJĄCA SIĘĆ TELETECHNICZNA
	ISTNIEJĄCA SIĘĆ ENERGE TYCZNA NN i T KV
	GRANICE EWIDENCYJNE
	DROGI

niniejszej kopii
 w celu zasobu
 funkcjonalnego
 Starosta Wejherowski
 Gn. 66429475-1011
 Id ewidencyjny 2021-06-10
 Krep (podpis)



WARSTWA ŚCIEŻALNA Z MIESZANKI MASTYKOWO-GEYSONOWYCH (SMK O 12,8MM) GRUB. 4 CM

WARSTWA WIĄZĄCA Z MIESZANKI MINERALNO-ASFALTOWYCH, GEYSONO-ZNIEJDA GRUB. 5 CM AC 16 W
 PODBUDOWA Z KRUSZYWA KAMIANEGO GRUB. 25 CM / 0-31,5 / NA WARSTWIE KRUSZYWA
 NATURALNEGO GRUB. 10 CM

ISTNIEJĄCA PODBUDOWA Z KRUSZYWA NATURALNEGO I GRUB. 20 CM

GRUNT G4

PRZEKROJ KONSTRUKCYJNY

SKALA 1:20

PRZEBUDOWA PROGI GMINNEJ
W REBISKACH, W. WZGÓRZE
ODCINEK O DŁUGOŚCI 212,00 M