





Legenda:

-  projektowany odcinek od skrzyżowania z DP1405G do węzła "Koleczkovo" - droga ekspresowa S6; długość ok. 2,0 km
-  projektowany odcinek od skrzyżowania z drogą gminną, ul. Alojzego Nagla do skrzyżowania z drogą gminną, ul. Graniczną; długość ok. 1,2 km
-  projektowane skrzyżowanie DG151012G, ul. Partyzantów Koleczkowskich z drogami gminnymi, ul. Jeziorną i ul. Spacerową
-  projektowane skrzyżowanie typu rondo