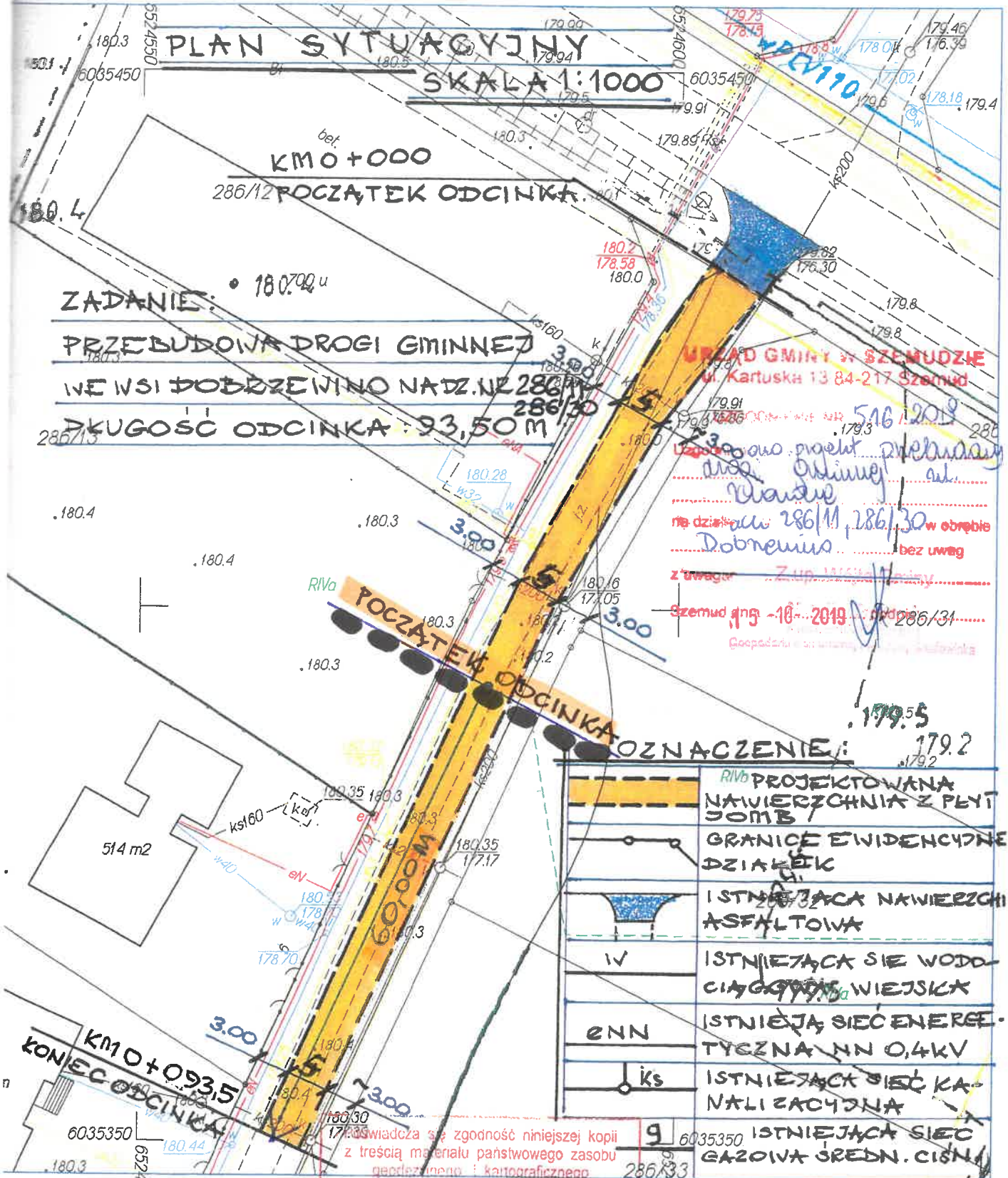


MAPY ZASADNICZEJ Skala 1: 500  
 SZUMSKIE, pow. wejherowski  
 obręb: Dobrzewino  
 286/11  
 karta ewidencyjna: Szemud

**ZADANIE NR 1**

Starostwo Powiatowe w Szemudzie  
 Wydział Architektury i Budownictwa  
 84-200 Wejherowo, ul. 5 Maja  
 tel. 58 572-94-47, fax 58 572-94-01  
 Reg. 191688414, NIP 588 101 10 6



**URZĄD GMINY W SZEMUDZIE**  
 ul. Kartuska 13 84-217 Szemud  
 516/2019  
 Uzasadnienie projekt przebudowy  
 drogi gminnej ul.  
 Władysław  
 nie działac 286/11, 286/30 w obrębie  
 Dobrzewino bez uwag  
 z uwagami Z up. Władysław  
 Szemud gmg - 10... 2019  
 Gospodarka m. i utrzym. drogi, budowlanka

**POZNACZENIE:**

	RIVa	PROJEKTOWANA NAWIERZCHNIA Z PŁYT 30x30
		GRANICE EWIDENCYJNE DZIAŁEK
		ISTNIEJĄCA NAWIERZCHNIA ASFALTOWA
	IV	ISTNIEJĄCA ŚCIE WODNA CIĄGŁOŚĆ WIEJSKIA
	ENN	ISTNIEJĄ ŚCIE ENERGETYCZNA NN 0,4KV
	ks	ISTNIEJĄCA ŚCIE KANALIZACYJNA
	g	ISTNIEJĄCA ŚCIE GAZOWA ŚREDN. CIŚN.

Starosta Wejherowski  
 Id. ewidencyjny: 60.002.4534.104  
 2019-10-04  
 (data wpisania do zasobu) (podpis)

AB 6743 IV 285 20.10.16

nr sprawy (wypełnia organ)

Starostwo Powiatowe Wejherowski  
Wydział Architektury i Budownictwa  
Wpły: 16-10-2019  
L.dz. 6701 Podpis

SZEMUD, DNIA 2019.10.15  
miejscowość i data

502643859  
URZĄD GMINY W SZEMUDZIE  
numer telefonu Inwestora 2019-11-12

PRZYJĘTO ZGŁOSZENIE  
bez pisemnego potwierdzenia  
data 07.11.2019 podpis

ZGŁOSZENIE ROBÓT BUDOWLANYCH  
pozostałych

Starosta Wejherowski  
Wydział Architektury i Budownictwa

wpłynęło dnia 16.11.2019  
STAROSTWO POWIATOWE W WEJHEROWIE  
KANCELARIA OGÓLNA  
wpl. 16-10-2019  
L.dz. 54457 podpis

Inwestor: GMINA SZEMUD  
84-217 SZEMUD, ul. KARTUSKA 13  
imię i nazwisko lub nazwa instytucji oraz dokładny adres

adres e-mail

na podstawie art.30 ust. 1, art.31 ust. 2 ustawy z dnia 7 lipca 1994 r. – Prawo Budowlane (Dz. U. 2016.0.290)  
zgłaszam zamiar przystąpienia w dniu 06.11.2019r. robót budowlanych, polegających na

PRZEBUDOWA DROGI GMINNEJ W ISTNIEJĄCYM PASIE DROGOWYM  
POPRAZ UŁOŻENIE NOWEJ NAWIERZCHNI Z PKYT DROGOWYCH  
TYPU YOMB GRUB. 12,5 CM WRAZ Z UKSZTAKTOWANIEM POBOCZY NA UPRZĘDNI  
WYBUDOWANEJ NAWIERZCHNI DROGOWEJ Z KAMIENIA KAMANEGO.  
• DŁUGOŚĆ PRZEBUDOWYWANEJ DROGI WYNOŚI 93,50 M.

*nazwa, rodzaj, zakres i sposób wykonywania robót budowlanych podlegających zgłoszeniu*

na działce nr 286/11 i 286/30, obr. DOBRZEWINO w DOBRZEWINIE przy ul. KLONOWA

Do zgłoszenia dołączam:

1. Oświadczenie o posiadanym prawie do dysponowania nieruchomością na cele budowlane.
2. Mapa z zaznaczoną lokalizacją obiektu.<sup>1</sup>
- a także<sup>2</sup>:
3. Upoważnienie udzielone pełnomocnikowi działającemu w imieniu inwestora (wraz z dowodem uiszczenia opłaty skarbowej w wysokości 17 zł).
4. \_\_\_\_\_
5. \_\_\_\_\_
6. \_\_\_\_\_
7. \_\_\_\_\_

Zgłoszenia należy dokonać przed terminem zamierzonego rozpoczęcia robót budowlanych.

Do wykonania robót budowlanych można przystąpić, jeżeli w terminie 30 dni od dnia doręczenia zgłoszenia właściwy organ nie wniesie sprzeciwu i nie później niż po upływie 3 lat od określonego w zgłoszeniu terminu ich rozpoczęcia.

W przypadku, gdy obiekt budowlany jest budynkiem, inwestor ma obowiązek ujawnienia tego budynku w ewidencji gruntów i budynków (art.22 ust.2 ustawy Prawo geodezyjne i kartograficzne). W celu ujawnienia budynku na mapie należy wykonać geodezyjny pomiar powykonawczy budynku.

Wójt Gminy  
Ryszard Pałkowski  
podpis inwestora lub osoby przez niego upoważnionej

<sup>1</sup> Skreślić, jeśli zgłoszenie dotyczy przebudowy lub remontu budynku, który można zlokalizować na podstawie danych adresowych podanych w zgłoszeniu, a także w przypadku załączenia projektu zagospodarowania działki

Starostwo Powiatowe w Wejherowie  
Wydział Architektury i Budownictwa  
ul. 200 Wejherowo, ul. 3 Maja 4  
tel. 58 572-94-47, fax 58 572-95-00  
Reg. 141686414, NIP 588 183 10 62

Starostwo Powiatowe w Wejherowie  
ZAŁĄCZNIK DO ZGŁOSZENIA

AB.6743.IV.285.2019.16 z dnia 16.10.2019

data 07.11.2019 podpis 

## O P I S

do projektowanej przebudowy nawierzchni drogi gminnej w Dobrzewino

Własność gruntu :Gmina Szemud

Wieś Dobrzewino . ul.Klonowa

Działki nr 286/11 i 286/30

Inwestor : Gmina Szemud

### 1. Stan istniejący

Droga na projektowanym odcinku posiada nawierzchnię z kruszywa naturalnego łamanego. Wody opadowe odprowadzane są na pobocza drogi . W pasie drogowym istnieje sieć wodociągowa , sieć energetyczna nn 0,4kV ,sieć kanalizacji sanitarnej i sieć gazowa średniego ciśnienia , nie kolidujące z projektowanym zamierzeniem .

### 2. Zakres objęty przebudową i sposób wykonania robót

Odcinek drogi przewidziany do przebudowy wynosi **93,50m** długości . Przebudowę zaprojektowano w pasie istniejącej drogi gminnej . Szerokość nawierzchni z płyt betonowych z otworami typu JOMB na projektowanych odcinkach ograniczona zostanie do istniejącej szerokości nawierzchni z kamienia łamanego i wynosić będzie **4,00 m** . Pobocza drogi o szerokości 0,50m wykonane będą z gruzu betonowego o frakcji do 40mm , który zostanie zasypany warstwą kruszywa łamanego o grub. 5 cm .

Przewidziano zachowanie istniejących rzędnych nawierzchni drogi , a tym samym wykorzystanie kruszywa kamiennego jako dolnej warstwy podbudowy .



Nie przewiduje się zasadniczych korekt łuków poziomych oraz spadków pionowych na odcinku projektowanej przebudowy. Istniejąca infrastruktura techniczna /sieć wodociągowa i kanalizacyjna, sieć gazowa średniego ciśnienia, sieć energetyczna nn0,4kV /, pozostanie bez naruszenia z zachowaniem właściwej warstwy przykrycia gruntem. Ułożenie nawierzchni z płyt betonowych JOMB nie będzie wpływać negatywnie na istniejącą infrastrukturę techniczną.

Projektowana przebudowa nie koliduje z zadrzewieniem i zakrzaczeniem.

Konstrukcja nawierzchni składać się będzie z następujących warstw:

1. Podbudowa z kamienia łamanego grub. ok. 20 cm /istniejąca nawierzchnia drogi/
2. Warstwa wyrównująca podbudowy z kruszywa naturalnego grub. 12 cm /mieszanka żwirowa o uziarnieniu od 0 do 8mm/
3. Nawierzchnia z płyt JOMB podwójnie zbrojonych grub. 12,5cm na poduszce piaskowej przesianej /uziarnienie od 0 do 2mm, grub. 3 cm /
4. Pobocza drogi z gruzu betonowego frakcji do 40,00mm z 30% domieszką kruszywa naturalnego grub.15 cm, zasypane od góry kruszywem łamanym z domieszką żwiru 50/50 grub. 5 cm

Załączniki:

1. Plan sytuacyjny na mapie do celów informacyjnych w skali 1:500
2. Plan orientacyjny na mapie ewidencyjnej w skali 1: 2000
3. Przekrój konstrukcyjny w skali 1: 20

Opracował:



Stefan Miotke

październik 2019r.

KOPIA MAPY ZASADNICZEJ Skala 1: 500

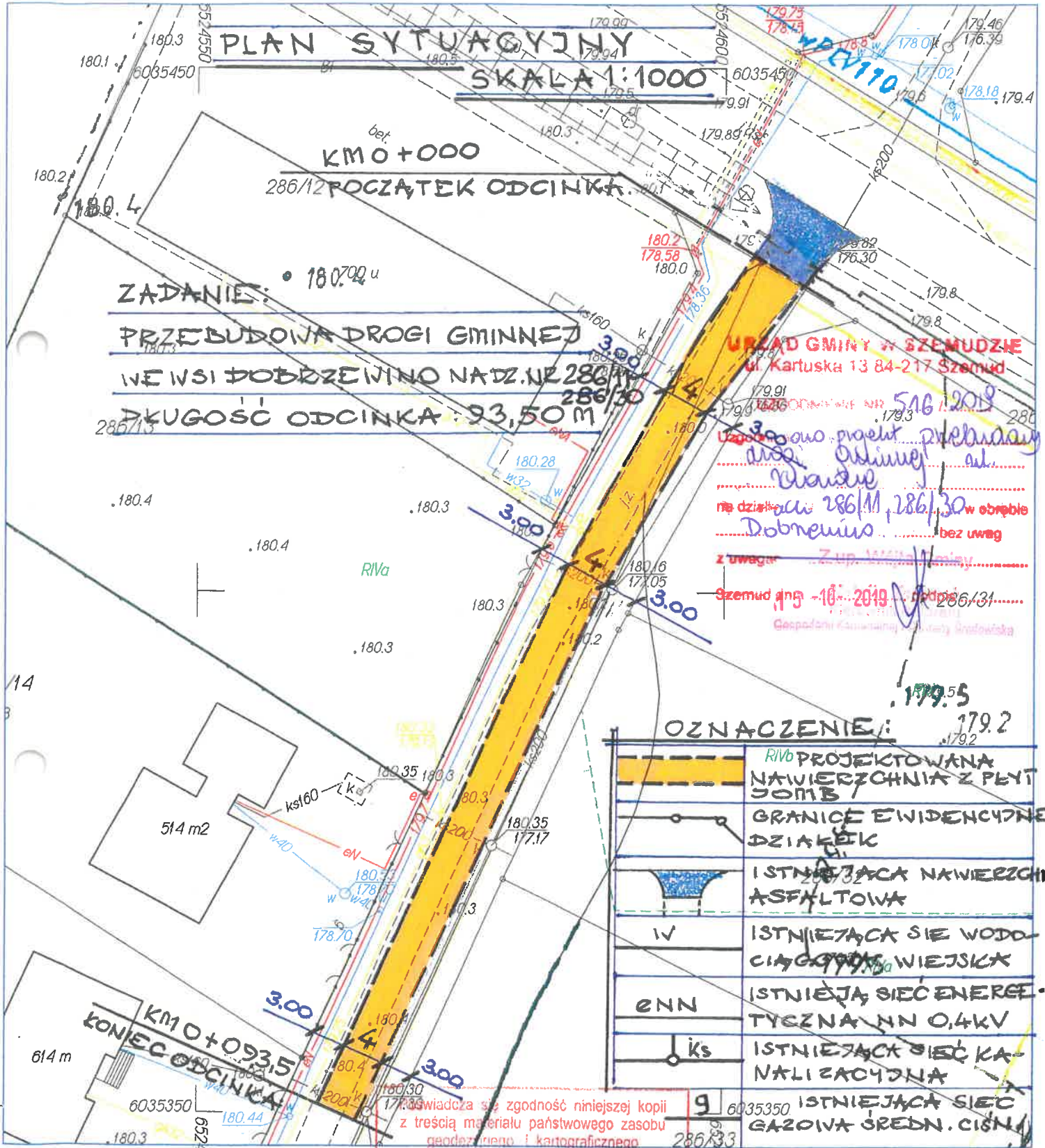
woj. POMORSKIE, pow. wejherowski

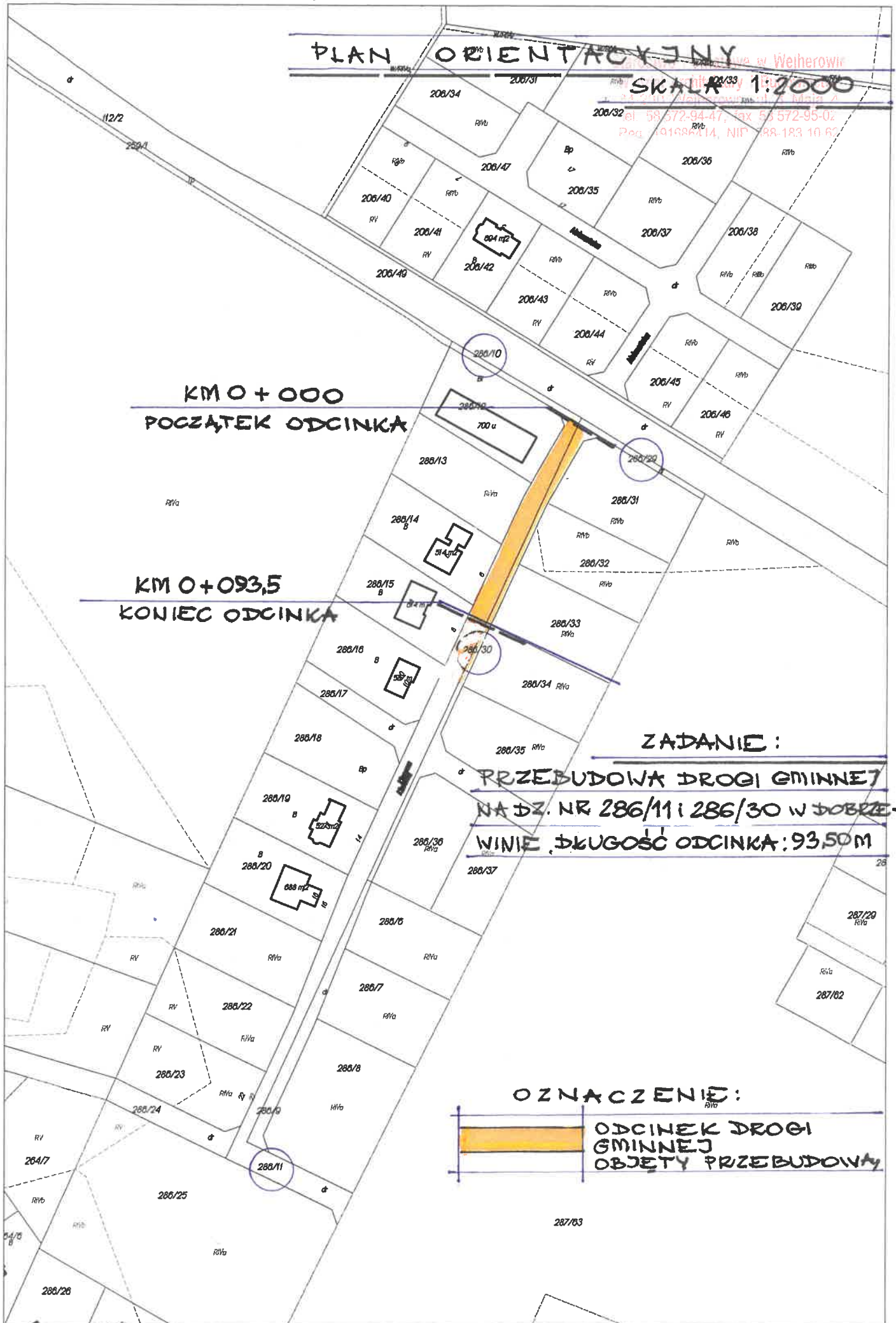
Nazwa obrębu : Dobrzewino

Działki : 286/11

Jednostka ewidencyjna : Szemud

Starostwo Powiatowe w Wejherowie  
Wydział Architektury i Budownictwa  
84-200 Wejherowo, ul. 3 Maja 1  
tel. 58 572-94-47, fax 58 572-55-02  
Reg. 191686414, NIP 588 03 10 65







Województwo  
Powiat  
Gmina  
Miejscowość  
Jednostka ewidencyjna  
Obręb

pomorskie  
wejherowski  
Szemud  
DOBZEWINO  
221509\_2, Szemud  
Nr 0004, DOBRZEWINO

Starostwo Powiatowe w Wejherowie  
Wydział Architektury i Budownictwa  
Wejherowo, ul. 3 Maja 4  
tel. 58 572 44-47, fax 58 572-95-0,  
e-mail: 191686414, NIP 588 183 10 52

Nr Kancelaryjny:

## INFORMACJA Z REJESTRU GRUNTÓW

JEDNOSTKA REJESTROWA : **G881** KW: **GD1W/00102195/5**

**WŁAŚCICIELE**

właściciel :

udział: 1/1 **GMINA SZEMUD**  
siedziba: 84-217 SZEMUD ul.KARTUSKA 13

### GRUNTY

Oznaczenie działki		Blizsze określenie położenia	Określenie konturów - użytków gruntowych I klas bonitacyjnych		POWIERZCHNIA w ha		Numer księgi wieczyste lub oznaczenie innych dokumentów
Arkusze	Nr Działki		opis	oznacz.	użytków I klas	działki	
2	286/11			drogi	dr	0.2932	

Identyfikator działki: 221509\_2.0004.286/11

Łączna powierzchnia: **0.2932 ha**, słownie: dwa tysiące dziewięćset trzydzieści dwa m<sup>2</sup>

Data sporządzenia dokumentu: **2019-10-14**, sporządził(a):

Niniejszy dokument służy wyłącznie do celów informacyjnych.



w województwie  
Powiat  
Gmina  
Miejscowość  
Jednostka ewidencyjna  
Obręb

pomorskie  
wejherowski  
Szemud  
DOBRZEWINO  
221509\_2, Szemud  
Nr 0004, DOBRZEWINO

Starostwo Powiatowe w Wejherowie  
Zdział Architektury i Budownictwa  
ul. 3 Maja  
58 572-94-47, fax 58 572-95-02  
4, NIP 688 183 10 82

Nr Kancelaryjny:

## INFORMACJA Z REJESTRU GRUNTÓW

JEDNOSTKA REJESTROWA : **G849** KW: **GD1W/00099913/0**

**WŁAŚCICIELE**

właściciel :

udział: 1/1 **GINA SZEMUD**

siedziba: 84-217 SZEMUD ul.KARTUSKA 13

### GRUNTY


Oznaczenie działki		Bliższe określenie położenia	Określenie konturów - użytków gruntowych i klas bonitacyjnych		POWIERZCHNIA w ha		Numer księgi wieczystej lub oznaczenie Innych dokumentów
Arkusze	Nr Działki		opis	oznacz.	użytków i klas	działki	
2	286/30			drogi	dr	0.1082	

Identyfikator działki: 221509\_2.0004.286/30

powierzchnia: **0.1082 ha**, słownie: jeden tysiąc osiemdziesiąt dwa m<sup>2</sup>

Data sporządzenia dokumentu: **2019-10-14**, sporządził(a):

Niniejszy dokument służy wyłącznie do celów informacyjnych.



Główny Urząd Miejski w Wejherowie  
 Biuro Architektury i Budownictwa  
 84-200 Wejherowo, ul. 3 Maja 4  
 tel. 58 572-94-47, fax 58 572-95-02  
 Reg. 191586414, NIP 588-183 10 82

PRZEKRÓJ KONSTRUKCYJNY

SKALA 1:20

PRZEBUDOWA ODCINKA DRUGI GMINNEJ

WE WSI DOBRZEWINO GMINA SZEMUD

UL. KLONOWA

Starostwo Powiatowe w Wejherowie  
Wydział Architektury i Budownictwa  
34-500 Wejherowo, ul. 3 Maja 4  
tel. 58 572-94-47, fax 58 572-95-02  
Reg. 191686414, NIP 588-183-10-67