

AB 6143 4 32 2021
nr sprawy (wypełnia organ)

Starostwo Powiatowe w Wejherowie
Nr. 04760200238396
RPW/13657/2021
Data rejestracji: 2021-03-02

SZEMUD, DNIA 21.03.2021r.
miejsowość i data

502643859
numer telefonu Inwestora

ZGŁOSZENIE ROBÓT BUDOWLANYCH
pozostałych

URZĄD GMINY W SZEMUDZIE
wpłynęło dnia 2021-04-26
Nr rej. 9796
1637
podpis

Starosta Wejherowski
Wydział Architektury i Budownictwa

GMINA SZEMUD

84-217 SZEMUD, UL. KARTUSKA 13

imię i nazwisko lub nazwa instytucji oraz dokładny adres

adres e-mail

na podstawie art.30 ust. 1, art.31 ust. 2 ustawy z dnia 7 lipca 1994 r. – Prawo Budowlane (Dz. U. 2016.0.290)
zgłaszam zamiar przystąpienia w dniu 24.03.2021r. robót budowlanych, polegających na

PRZEBUDOWA DROGI GMINNEJ W ISTNIEJĄCYM PASIE DROGOWYM
POPRAZ UŁOŻENIE NOWEJ NAWIERZCHNI Z PKYT DROGOWYCH
TYPU YOMB GRUB. 12,5 CM WRAZ Z UKSZTAKTOWANIEM POBOCZY NA UPZEDNIO
WYBUDOWANEJ NAWIERZCHNI DROGOWEJ Z KAMIENIA KAMANEGO.
• DŁUGOŚĆ PRZEBUDOWYwanej DROGI WYNOŚI

nazwa, rodzaj, zakres i sposób wykonywania robót budowlanych podlegających zgłoszeniu

na działce nr. 50; 49/11; 52/12, obr. KIELEŃSKA KIELEŃSKIEJ przy ul. GRABOWA

Do zgłoszenia dołączam:

- 1. Oświadczenie o posiadaniu prawa do dysponowaniu nieruchomością na cele budowlane.
- 2. Mapa z zaznaczoną lokalizacją obiektu.¹

a także²:

- 3. Upoważnienie udzielone pełnomocnikowi działającemu w imieniu inwestora (wraz z dowodem uiszczenia opłaty skarbowej w wysokości 17 zł).

- 4. _____
- 5. _____
- 6. _____
- 7. _____

Zgłoszenia należy dokonać przed terminem zamierzonego rozpoczęcia robót budowlanych.

Do wykonania robót budowlanych można przystąpić, jeżeli w terminie 30 dni od dnia doręczenia zgłoszenia właściwy organ nie wniesie sprzeciwu i nie później niż po upływie 3 lat od określonego w zgłoszeniu terminu ich rozpoczęcia.

W przypadku, gdy obiekt budowlany jest budynkiem, inwestor ma obowiązek ujawnienia tego budynku w ewidencji gruntów i budynków (art.22 ust.2 ustawy Prawo geodezyjne i kartograficzne). W celu ujawnienia budynku na mapie należy wykonać geodezyjny pomiar powykonawczy budynku.

PRZYJĘTO ZGŁOSZENIE

bez pisemnego potwierdzenia Starosty
Kierownik Referatu

15.04.2021

podpis Architektura i Budownictwa

podpis

Wójt Gminy

Ryszard Kalkowski

podpis inwestora lub osoby przez niego upoważnionej

¹ Skreślić, jeśli zgłoszenie dotyczy przebudowy lub remontu budynku, który można zlokalizować na podstawie danych adresowych podanych w zgłoszeniu, a także w przypadku załączenia projektu zaproszenia do budowy

MAPY ZASADNICZEJ Skala 1: 1000
 WIEJHEROWSKIE, pow. wejherowski
 miejscowość : Kieleńska Huta
 numer ewidencyjny : Szemud

Starostwo Powiatowe w Wejherowie
 Wydział Budownictwa i Inżynierii
 Referat Architektury i Budownictwa
 84-200 Wejherowo, ul. 3 Maja 4
 Reg. 191686414, NIP 591-113-10-62

ZADANIE NR 3

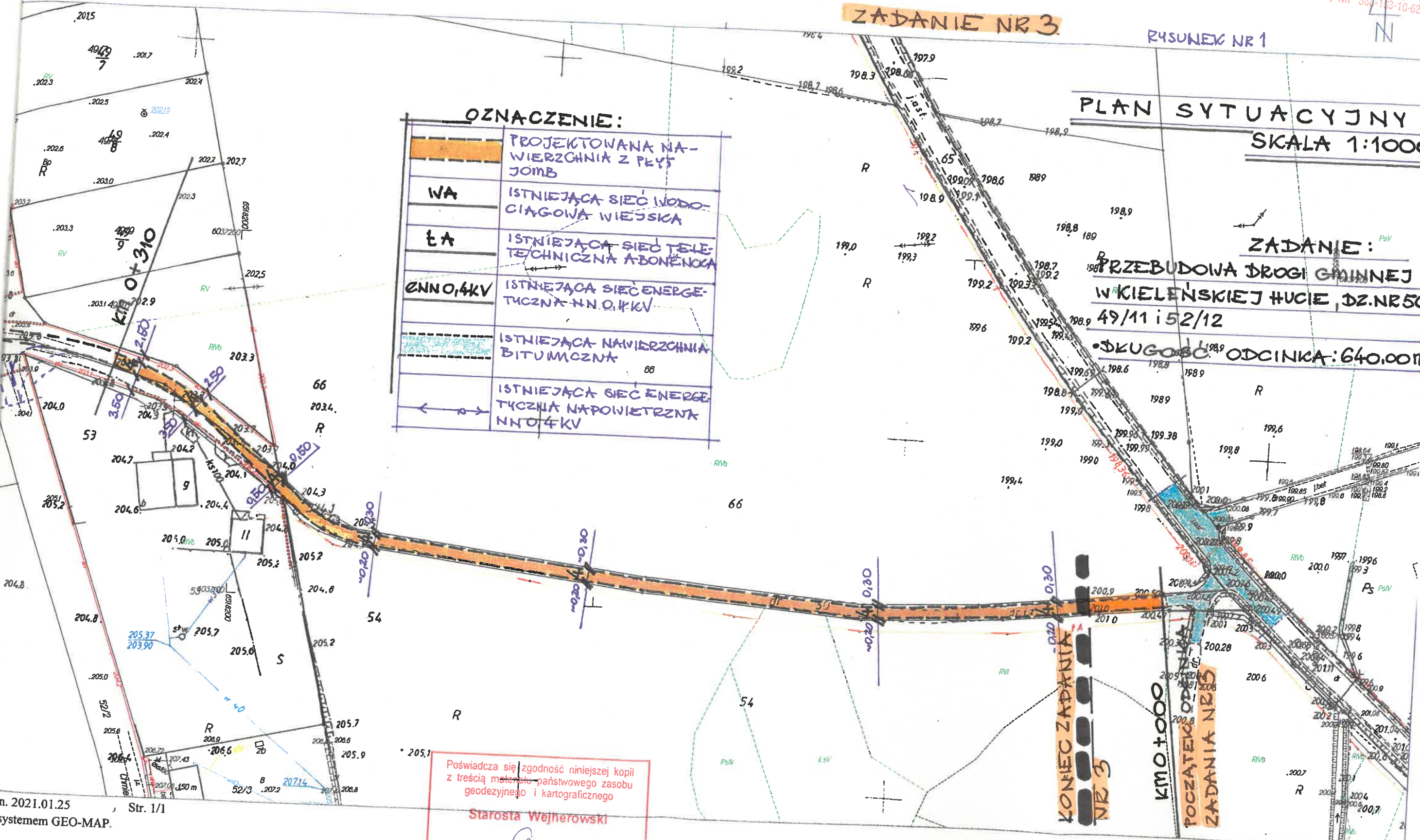
RYSUNEK NR 1

PLAN SYTUACYJNY
 SKALA 1:1000

ZADANIE:
 PRZEBUDOWA DRUGI GŁÓWNEJ
 W KIELEŃSKIEJ Hucie, DZ. NR 50
 49/11 i 52/12
 DŁUGOŚĆ ODCINKA: 640.00m

OZNACZENIE:

	PROJEKTOWANA NAWIERZCHNIA Z PEŁNYM JOINT
	ISTNIEJĄCA SIĘĆ WODOCIĄGOWA WIEJSKA
	ISTNIEJĄCA SIĘĆ TELETECHNICZNA ABONENCKA
	ISTNIEJĄCA SIĘĆ ENERGETYCZNA NN 0,4KV
	ISTNIEJĄCA NAWIERZCHNIA BITUMCZNA
	ISTNIEJĄCA SIĘĆ ENERGETYCZNA NAPOWIETRZNA NN 0,4KV



Poświadczam zgodność niniejszej kopii z treścią materiału państwowego zasobu geodezyjnego i kartograficznego

Starosta Wejherowski


Id ewidencyjny: G00042.257.2021

2021-01-25 (data wpisania do zasobu)

Krupa (podpis)

Wygenerowano dn. 2021.01.25 Str. 1/1
 przez system GEO-MAP.

Starostwo Powiatowe w Wejherowie
ZALĄCZNIK DO ZGŁOSZENIA
AB.67434.62.2021.19 z dnia 02.03.2021

Z up. Starosty
Kierownik Referatu
Architektury i Budownictwa

Anna Podbielska

Starostwo Powiatowe w Wejherowie
Wydział Budownictwa i Nieruchomości
Referat Architektury i Budownictwa
84-200 Wejherowo, ul. 3 Maja 4
Reg. 191036414, NIP 538-183-10-62

O P I S

do projektowanej przebudowy nawierzchni drogi gminnej w Kieleńskiej Hucie

Własność gruntu :Gmina Szemud

Wieś Kieleńska Huta

Działki nr : 50,49/11:52/12

Inwestor : Gmina Szemud

1. Stan istniejący

Droga na projektowanym odcinku posiada nawierzchnię z kruszywa naturalnego łamanego. Wody opadowe odprowadzane są na pobocza drogi . W pasie drogowym istnieje sieć energetyczna nn 0,4kV , sieć wodociągowa , sieć teletechniczna nie kolidujące z projektowanym zamierzeniem .

2. Zakres objęty przebudową i sposób wykonania robót

Odcinek drogi przewidziany do przebudowy wynosi **640,00m** długości . Przebudowę zaprojektowano w pasie istniejącej drogi gminnej . Przebudowa polegać będzie na ułożeniu nawierzchni z płyt betonowych Jomb na istniejącej nawierzchni z kamienia łamanego i wynosić będzie **4,00m** . Pobocza drogi o szerokości **od 0,20 m do 0,50 m** wykonane będą z gruzu betonowego o frakcji do 40mm , który zostanie zasypany warstwą kruszywa łamanego o grub. **5 cm** .

Przewidziano zachowanie istniejących rzędnych nawierzchni drogi , a tym samym wykorzystanie kruszywa kamiennego jako dolnej warstwy podbudowy .

Nie przewiduje się zasadniczych korekt łuków poziomych oraz spadków pionowych na odcinku projektowanej przebudowy . Istniejąca infrastruktura techniczna / sieć energetyczna nn 0,4kV, sieć wodociągowa , sieć teletechniczna / , pozostanie bez

naruszenia z zachowaniem właściwej warstwy przykrycia gruntem . Ułożenie nawierzchni z płyt betonowych JOMB nie będzie wpływać negatywnie na istniejącą infrastrukturę techniczną .

Projektowana przebudowa nie koliduje z zadrzewieniem i zakrzaczeniem .

Konstrukcja nawierzchni składać się będzie z następujących warstw :

1. Podbudowa z kamienia łamanego grub. ok. 20 cm /istniejąca nawierzchnia drogi/
2. Warstwa wyrównująca podbudowy z kruszywa naturalnego grub. 12 cm /mieszanka żwirowa o uziarnieniu od 0 do 8mm/
3. Nawierzchnia z płyt JOMB podwójnie zbrojonych grub. 12,5cm na poduszce piaskowej przesianej /uziarnienie od 0 do 2mm , grub. 3 cm /
4. Pobocza drogi z gruzu betonowego frakcji do 40,00mm z 30% domieszką kruszywa naturalnego grub.15 cm , zasypane od góry kruszywem łamanym z domieszką żwiru 50/50 grub. 5 cm

Załączniki :

1. Plan sytuacyjny na mapie do celów informacyjnych w skali 1:1000
2. Plan orientacyjny na mapie ewidencyjnej w skali 1: 2000
3. Przekrój konstrukcyjny w skali 1: 20

Opracował:



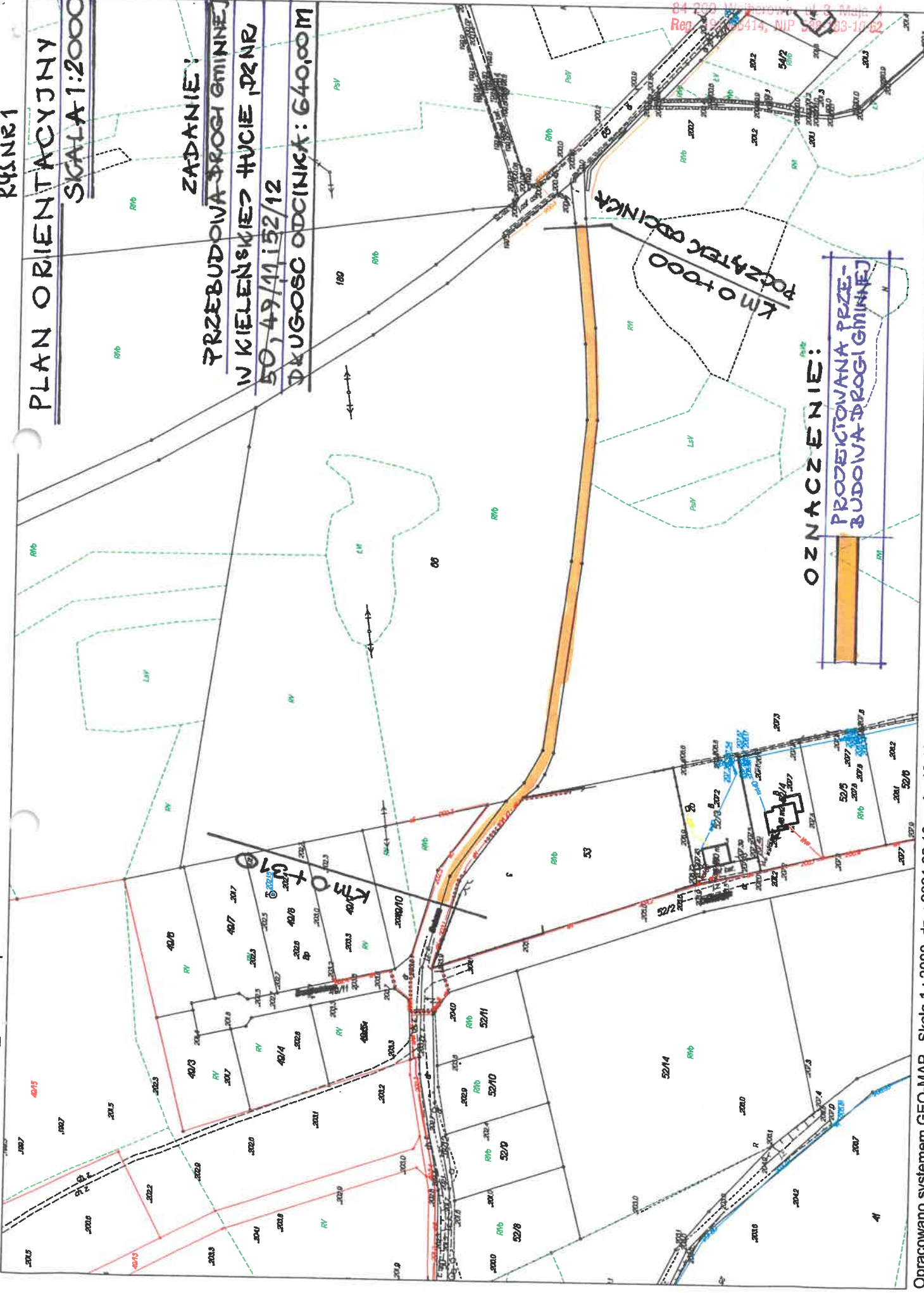
Stefan Miotke

Luty 2021r.

PLAN ORIENTACYJNY
SKALA 1:2000

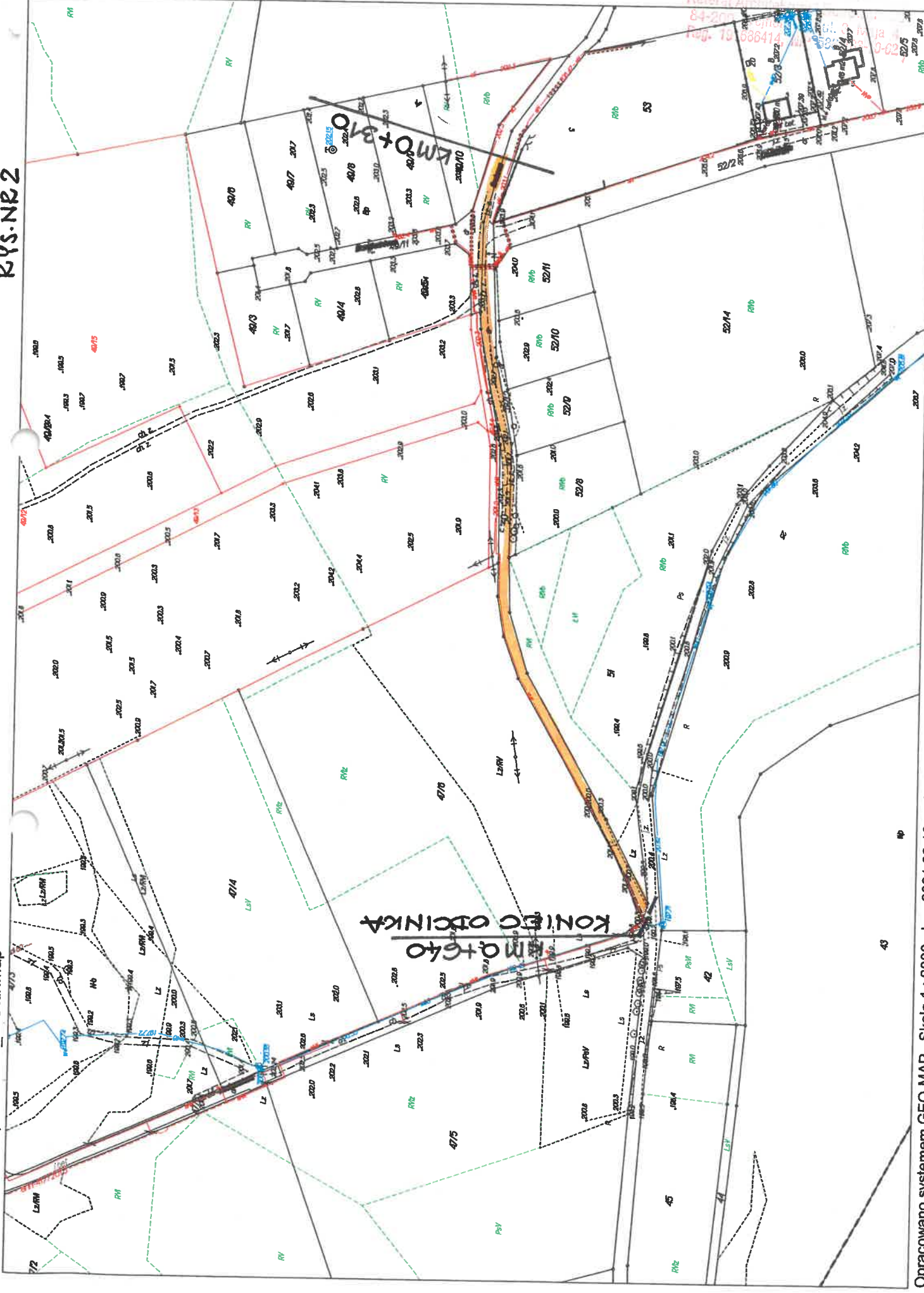
ZADANIE:
PRZEBUDOWA DRÓGI GMINNEJ
W KIELEŃSKIEJ WUCIE, DRNR
50, 49/11152/12
DŁUGOŚĆ ODCINKA: 640,00M

Starostwo Powiatowe w Województwie
Wydział Budownictwa i Nieruchomości
Referat Architektury i Budownictwa
84-200, Wąchockowa ul. 3, Majów 1
Reg. 14289414, NIP 527-033-10-62



KM 0+000
POCZĄTEK ODCINKA

OZNACZENIE:
PROJEKTOWANA PRZE-
BUDOWA DRÓGI GMINNEJ



RYSUNEK NR 1

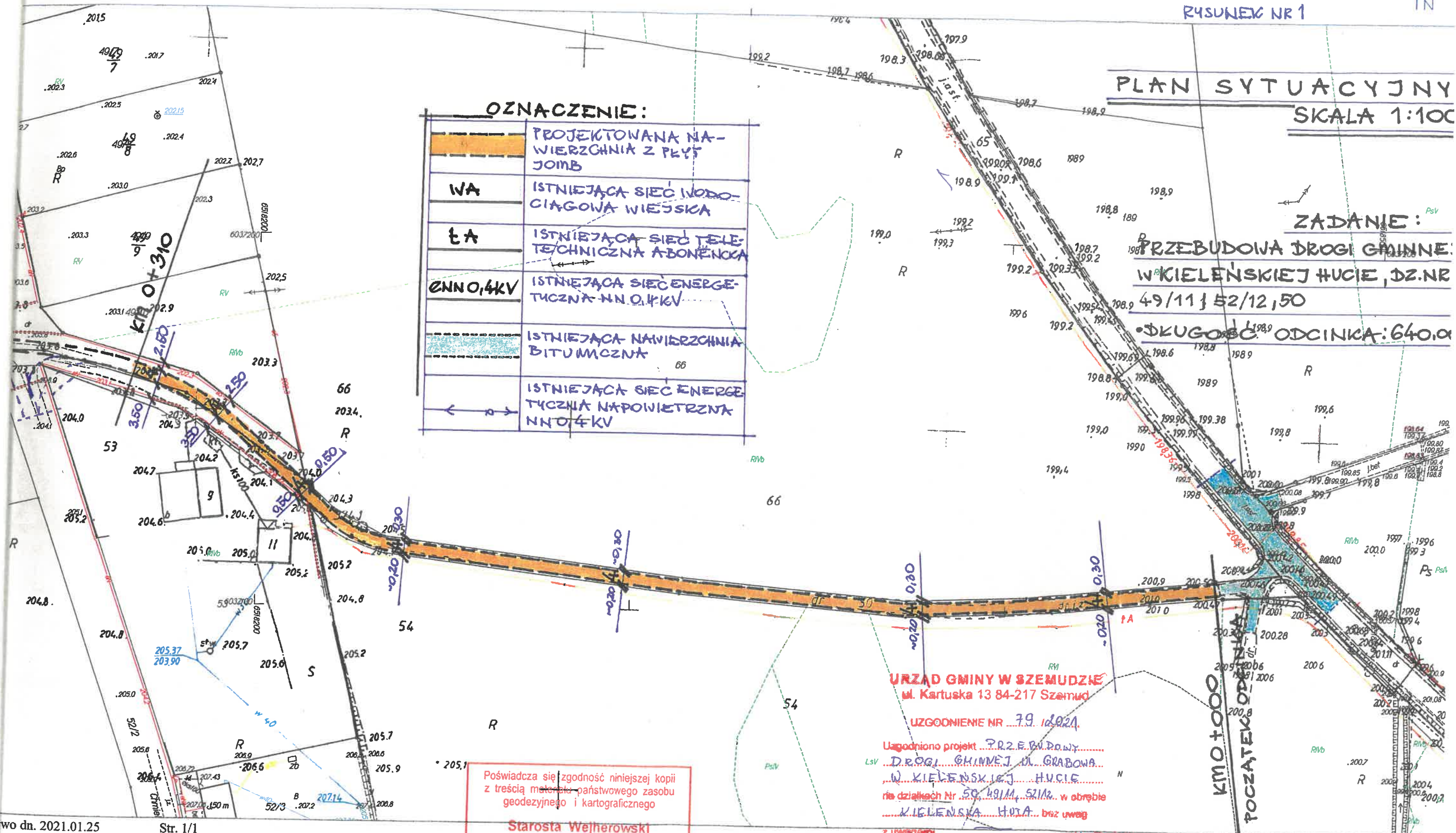
PLAN SYTUACYJNY
 SKALA 1:100

ZADANIE:

PRZEBUDOWA DRÓGI GMINNEJ
 W KIELEŃSKIEJ HUCIE, DZ. NR
 49/11, 52/12, 50
 DŁUGOŚĆ ODCINKA: 640,0

OZNACZENIE:

	PROJEKTOWANA NAWIERZCHNIA Z PŁYTY JOIMB
	WA ISTNIEJĄCA SIĘĆ WODOCIĄGOWA WIEJSKA
	TA ISTNIEJĄCA SIĘĆ TELETECHNICZNA ABONENCKA
	ENNO,4KV ISTNIEJĄCA SIĘĆ ENERGETYCZNA NN 0,4KV
	ISTNIEJĄCA NAWIERZCHNIA BITUMCZNA
	ISTNIEJĄCA SIĘĆ ENERGETYCZNA NAPONIETRZNA NN 0,4KV



URZĄD GMINY W SZEMUDZIE
 ul. Kartuska 13 84-217 Szemud

UZGODNIENIE NR 79/2021

Uzgodniono projekt PRZEBUDOWY
 DROGI GMINNEJ DŁ. GRABOWA
 W KIELEŃSKIEJ HUCIE
 na działkach Nr 50, 49/11, 52/12, w obrębie
 KIELEŃSKA HUTA, bez uwag

z uwagami z up: Wójt Gminy

Szemud dnia 24.02.2021 podpis
 Natalia Kucprzak
 Kierownik Referatu
 Gospodarki Komunalnej i Środowiska

Poświadczam zgodność niniejszej kopii z treścią materiału państwowego zasobu geodezyjnego i kartograficznego

Starosta Wejherowski

Id. ewidencyjny Grabow 257.2021

2021-01-25

(data wpisania do zasobu)

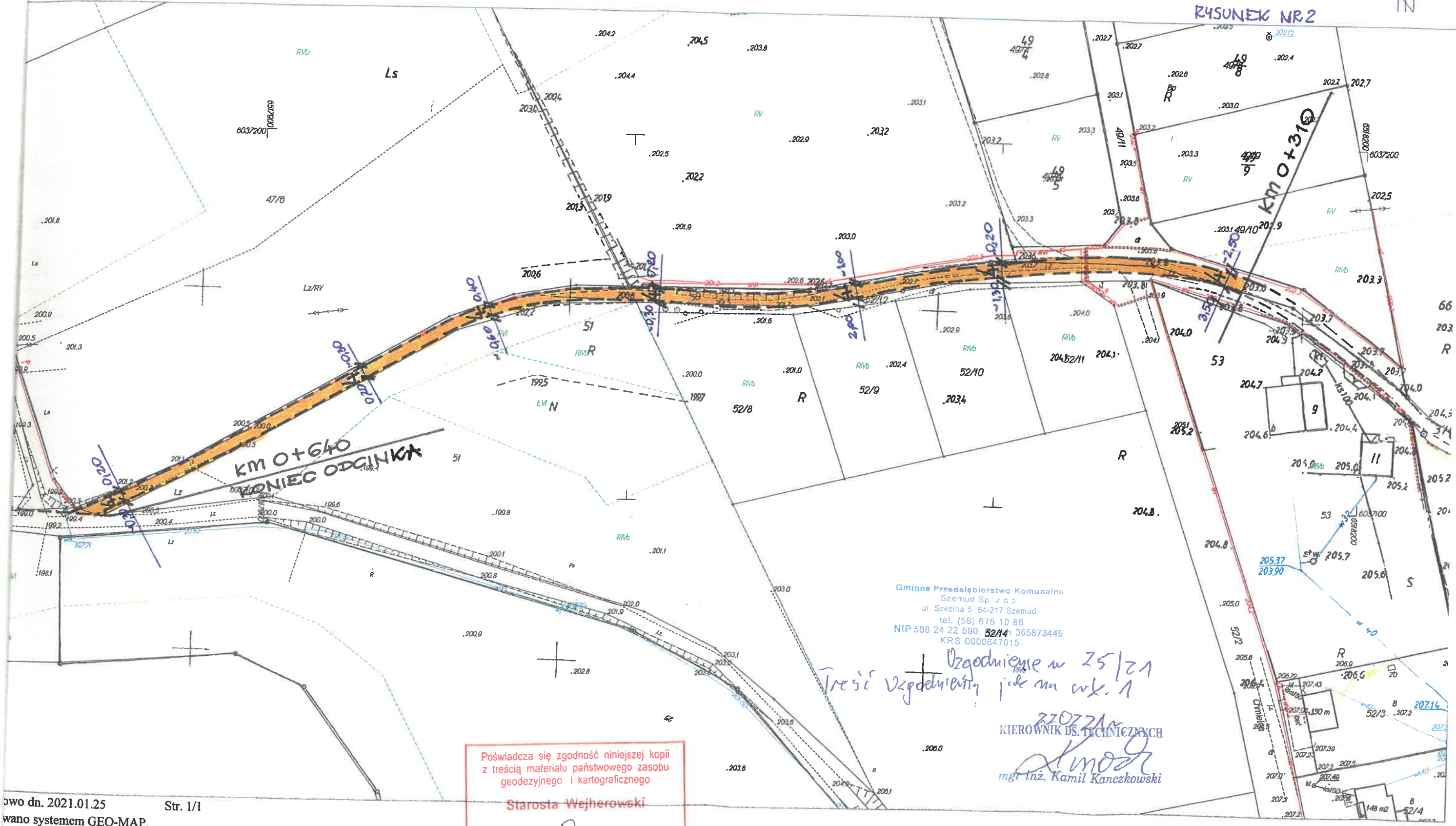
Kupa

(podpis)

MAPY ZASADNICZEJ Skala 1: 1000
 MORSKIE, pow. wejherowski
 obręb : Kieleńska Huta
 50
 karta ewidencyjna : Szemud

Starostwo Powiatowe w Ustronie Morskim
 Wydział Budownictwa i Inżynierii
 Referat Architektury i Geodezji
 84-200 Wejherowo, ul. 3 Maja
 Reg. 191680414, NIP 599-183-10-72

RYSUNEK NR 2



Gminne Przedsiębiorstwo Komunalne
 Szemud Sp. z o.o.
 ul. Szkolna 5, 84-217 Szemud
 tel. (58) 676 10 86
 NIP 588 24 22 590, 5214 365873445
 KRS 0000647015

*Uzgodnienie w 25/21
 treści uzgodnienia jak na wk. 1*

220722
 KIEROWNIK DS. TECHNICZNYCH
Kamil Kanczkowski
 mgr inż. Kamil Kanczkowski

Poświadczam zgodność niniejszej kopii
 z treścią materiału państwowego zasobu
 geodezyjnego i kartograficznego

Starosta Wejherowski

Id. ewidencyjny *GD.0642.257.2021*
 2021-01-25 *Kneff*
 (data wpisania do zasobu) (podpis)

owo dn. 2021.01.25 Str. 1/1
 wano systemem GEO-MAP.

MAPY ZASADNICZEJ Skala 1: 1000
 OMORSKIE, pow. wejherowski
 obręb : Kieleńska Huta
 : 50
 stka ewidencyjna : Szemud

Starostwo Powiatowe w Węgrowie
 Wydział Budownictwa i Gospodarki
 Referat Archiwizacji i Dokumentacji
 84-510 Węgrowo, ul. 1 Maja 4
 tel. 12 64 81 11, 12 64 81 12



RYСУNEK NR 1

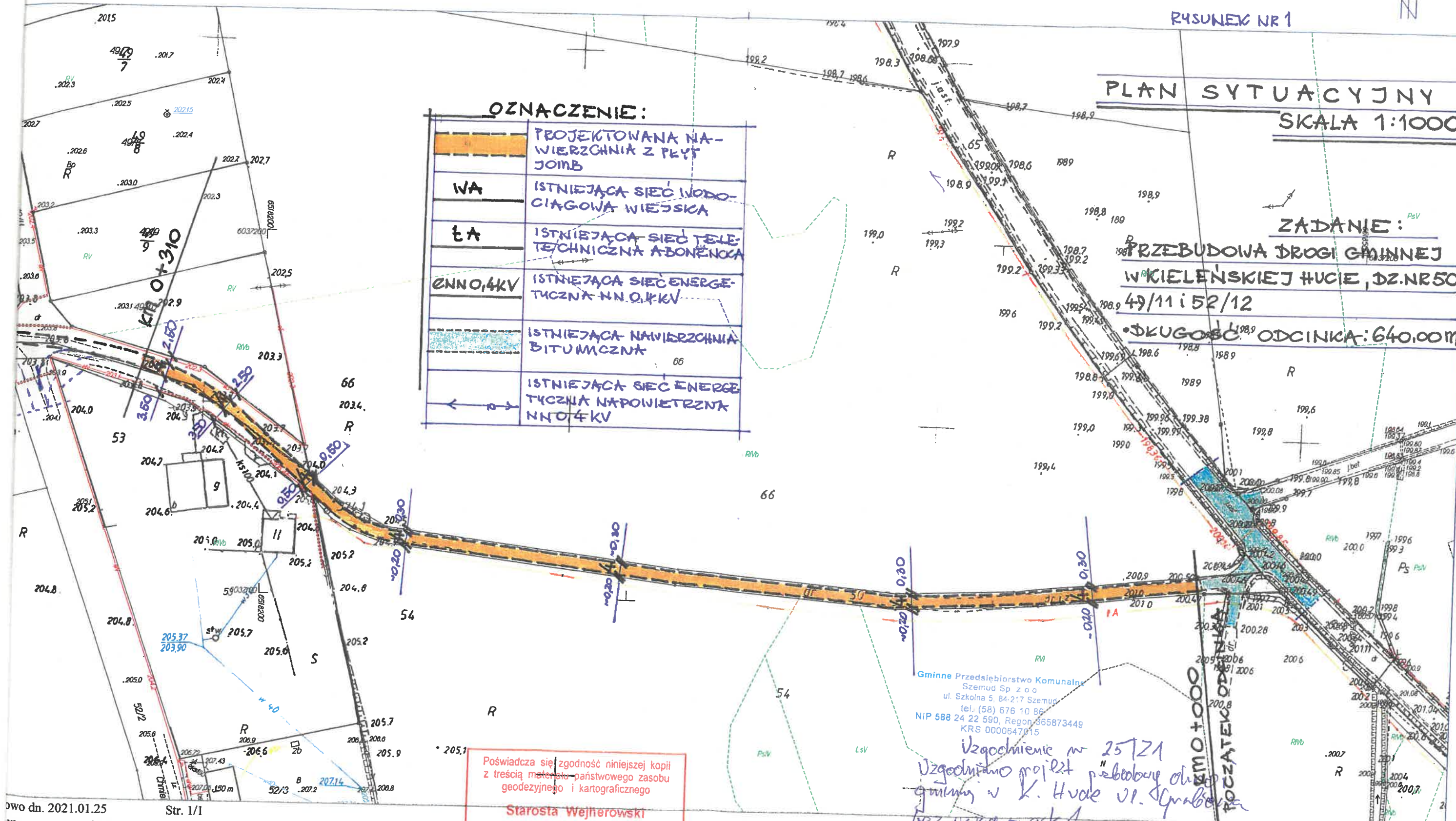
PLAN SYTUACYJNY
SKALA 1:1000

ZADANIE:

PRZEBUDOWA DRUGI GMINNEJ
W KIELEŃSKIEJ Hucie, DZ. NR 50,
49/11 i 52/12
• DŁUGOŚĆ ODCINKA: 640,00m

OZNACZENIE:

	PROJEKTOWANA NAWIERZCHNIA Z PŁYT JOINT
	ISTNIEJĄCA SIĘĆ WODOCIĄGOWA WIEJSKA
	ISTNIEJĄCA SIĘĆ TELETECHNICZNA ABONENCKA
	ISTNIEJĄCA SIĘĆ ENERGETYCZNA N.N. 0,4KV
	ISTNIEJĄCA NAWIERZCHNIA BITUMICZNA
	ISTNIEJĄCA SIĘĆ ENERGETYCZNA NAPONIETRZNA N.N. 0,4KV



Gminne Przedsiębiorstwo Komunalne Szemud Sp z o.o.
 ul. Szkolna 5, 84-217 Szemud
 tel. (58) 676 10 86
 NIP 588 24 22 590, Regon 365873449
 KRS 0000647015

Uzgodnienie nr 25/21
 Uzgodniono projekt przebudowy drogi gminnej w K. Hucie ul. Szkolna bez uwag - wka

Poświadczam zgodność niniejszej kopii z treścią materiału państwowego zasobu geodezyjnego i kartograficznego

Starosta Wejherowski

Id ewidencyjny: 2021-01-05
 (data wpisania do zasobu)

25.01.2021
 Knap
 (podpis)

KIEROWNIK DELEGOWANY
 mgr inż. Kamil Kanczkowski

KOPIA MAPY ZASADNICZEJ Skala 1: 1000
 woj. POMORSKIE, pow. wejherowski
 Nazwa obrębu : Kieleńska Huta
 Działki : 50
 Jednostka ewidencyjna : Szemud

Starostwo Powiatowe w Wejherowie
 Wydział Budownictwa i Kształtowania
 Referat Architektury i Budownictwa
 84-200 Wejherowo, ul. 3 Maja 4
 Reg. 191386414, NIP 539-113-10-62

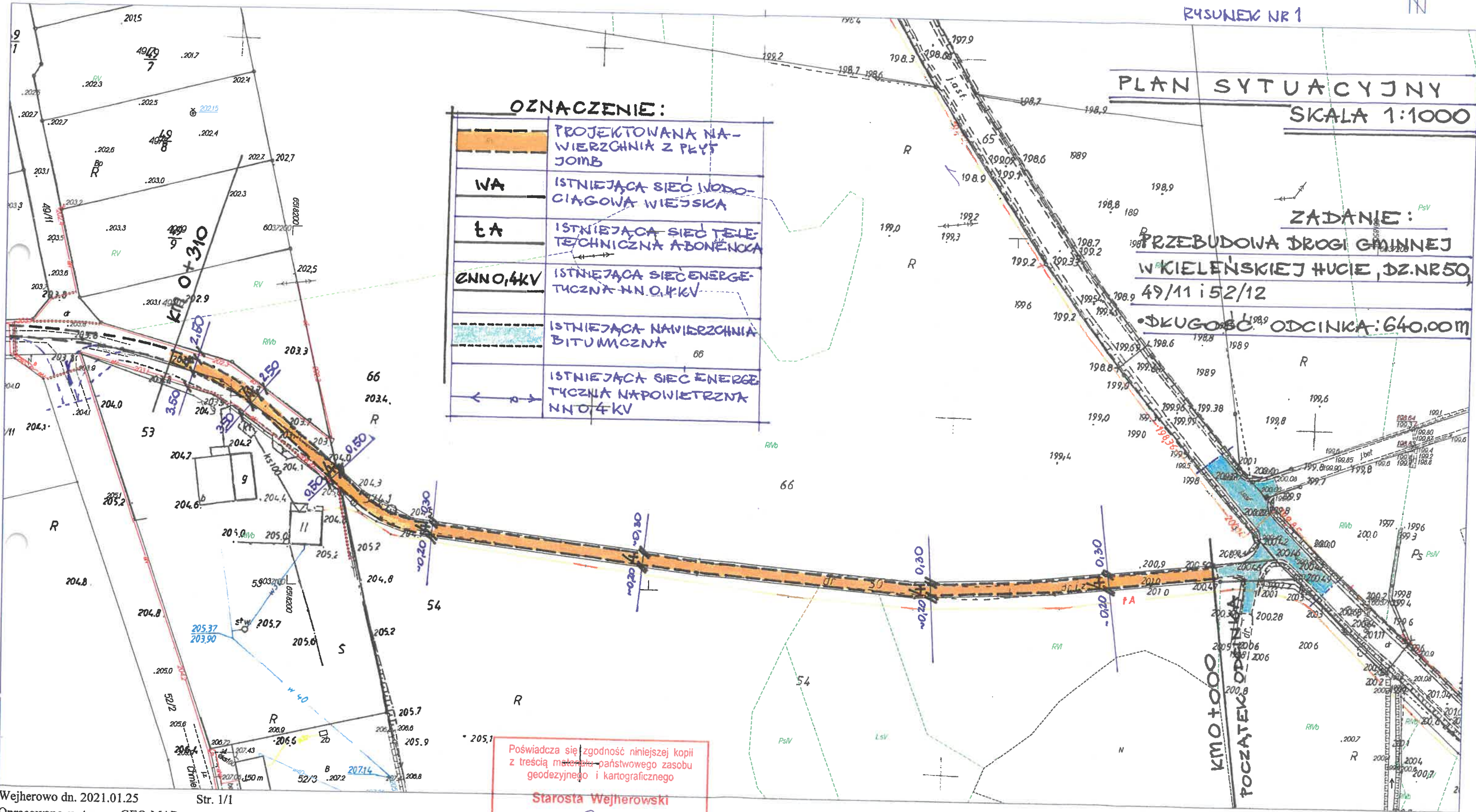
RYSUNEK NR 1

PLAN SYTUACYJNY
SKALA 1:1000

ZADANIE:
PRZEBUDOWA DRUGI GAJNEJ
W KIELEŃSKIEJ Hucie, DZ. NR 50,
49/11 i 52/12
• DŁUGOŚĆ ODCINKA: 640,00m

OZNACZENIE:

	PROJEKTOWANA NA- WIERZCHNIA Z PEŁY JOIMB
	ISTNIEJĄCA SIĘĆ WODO- CIĄGOWA WIEJSKA
	ISTNIEJĄCA SIĘĆ TELE- TECHNICZNA ABONENCKA
	ISTNIEJĄCA SIĘĆ ENERGE- TYCZNA NN 0,4KV
	ISTNIEJĄCA NAWIERZCHNIA BITUMCZNA
	ISTNIEJĄCA SIĘĆ ENERGE- TYCZNA NAPOWIETRZNA NN 0,4KV



Poświadczam zgodność niniejszej kopii z treścią materiału państwowego zasobu geodezyjnego i kartograficznego

Starosta Wejherowski

Id. ewidencyjny *Grubki 25.10.2021*

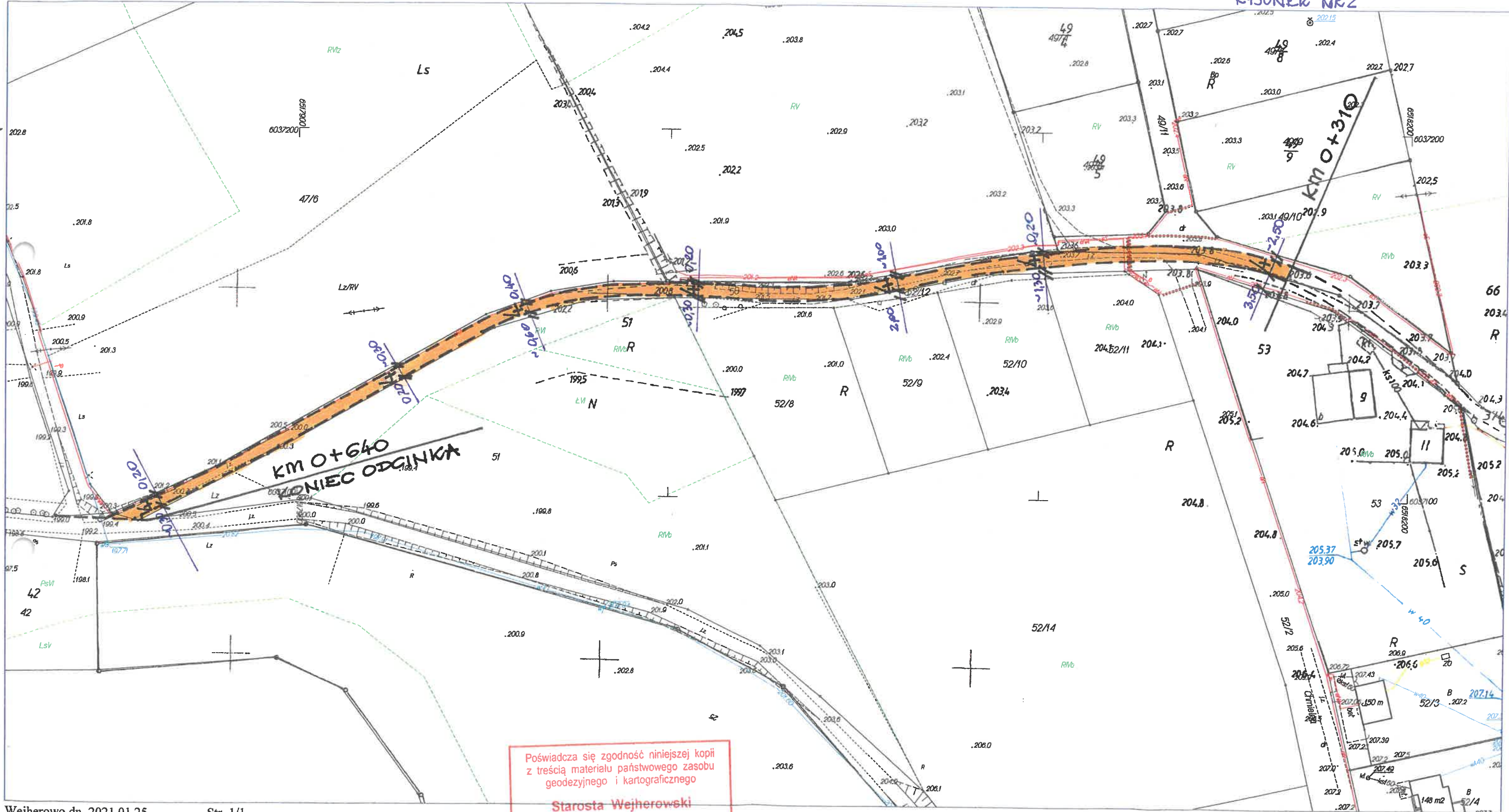
2021-01-25 *Knef*

(data wpisania do zasobu) *Knef* (podpis)

KOPIA MAPY ZASADNICZEJ Skala 1: 1000
woj. POMORSKIE, pow. wejherowski
Nazwa obrębu : Kieleńska Huta
Działki : 50
Jednostka ewidencyjna : Szemud

Starostwo Powiatowe w Wejherowie
Wydział Budownictwa i Inżynierii
Referat Architektury i Inżynierii
84-200 Wejherowo, ul. 3 Maja 4
Reg. 191686414, NIP 53-110-10-82

RYSUNEK NR 2



Poświadczam zgodność niniejszej kopii
z treścią materiału państwowego zasobu
geodezyjnego i kartograficznego

Starosta Wejherowski

Id. ewidencyjny 60.6641.257.2021

2021-01-25

Kneff

(data wpisania do zasobu)

(podpis)

Województwo pomorskie
Powiat wejherowski
Gmina Szemud
Miejscowość KIELEŃSKA HUTA
Jednostka ewidencyjna 221509_2, Szemud
Obręb Nr 0021, KIELEŃSKA HUTA

Starostwo Powiatowe
Wydział Budownictwa
Referat Architektury i Geodezji
ul. Wolności 2, ul. II Etapu 1
84-200 Wejherowo, NIP 543 101 71 00

Nr Kancelaryjny:

INFORMACJA Z REJESTRU GRUNTÓW

JEDNOSTKA REJESTROWA : **G101** KW: **GD1W/00060400/9**

WŁAŚCICIELE

właściciel :

udział: 1/1 **GINA SZEMUD**
siedziba: 84-217 SZEMUD ul.KARTUSKA 13
Grupa: 4, REGON: 191675422

GRUNTY

Oznaczenie działki		Blizsze określenie położenia	Określenie konturów - użytków gruntowych i klas bonitacyjnych		POWIERZCHNIA w ha		Numer księgi wieczystej lub oznaczenie innych dokumentów
Arkusze	Nr Działki		opis	oznacz.	użytków i klas	działki	
1	49/11			drogi	dr	0.1442	

Identyfikator działki: 221509_2.0021.49/11

Razem powierzchnia: **0.1442 ha**, słownie: jeden tysiąc czterysta czterdzieści dwa m²
cała jednostka: **0.8611 ha**, słownie: osiem tysięcy sześćset jedenaście m²

Data sporządzenia dokumentu: **2021-02-16**, sporządził(a):

Niniejszy dokument służy wyłącznie do celów informacyjnych.

Województwo pomorskie
Powiat wejherowski
Gmina Szemud
Miejscowość KIELEŃSKA HUTA
Jednostka ewidencyjna 221509_2, Szemud
Obręb Nr 0021, KIELEŃSKA HUTA

Nr Kancelaryjny:

INFORMACJA Z REJESTRU GRUNTÓW

JEDNOSTKA REJESTROWA : **G170** KW: **GD1W/00093552/9**

WŁAŚCICIELE

właściciel :

udział: 1/1 GMINA SZEMUD
siedziba: 84-217 SZEMUD ul.KARTUSKA 13
Grupa: 4.3, REGON: 000542698

GRUNTY

Oznaczenie działki		Bliższe określenie położenia	Określenie konturów - użytków gruntowych i klas bonitacyjnych		POWIERZCHNIA w ha		Numer księgi wieczystej lub oznaczenie innych dokumentów
Arkusze	Nr Działki		opis	oznac.	użytków i klas	działki	
1	50			drogi	dr	0.4800	

Identyfikator działki: 221509_2.0021.50

Razem powierzchnia: **0.4800 ha**, słownie: cztery tysiące osiemset m²

cała jednostka: **1.8580 ha**, słownie: osiemnaście tysięcy pięćset osiemdziesiąt m²

Data sporządzenia dokumentu: **2021-02-16**, sporządził(a):

Niniejszy dokument służy wyłącznie do celów informacyjnych.

Województwo pomorskie
Powiat wejherowski
Gmina Szemud
Miejscowość KIELEŃSKA HUTA
Jednostka ewidencyjna 221509_2, Szemud
Obręb Nr 0021, KIELEŃSKA HUTA

Starostwo Powiatowe w Wejherowie
Wydział Budownictwa i Nieruchomości
Referat Architektury i Budownictwa
84-200 Wejherowo, ul. 3 Maja 4
Reg. 191686414, NIP 588-183-10-62

INFORMACJA Z REJESTRU GRUNTÓW

JEDNOSTKA REJESTROWA : **G168** KW: **GD1W/00093556/7**

WŁAŚCICIELE

właściciel :

udział: 1/1 GMINA SZEMUD
siedziba: 84-217 SZEMUD ul.KARTUSKA 13
Grupa: 4.1, REGON: 191675422

GRUNTY

Oznaczenie działki		Bliższe określenie położenia	Określenie konturów - użytków gruntowych i klas bonitacyjnych		POWIERZCHNIA w ha		Numer księgi wieczystej lub oznaczenie Innych dokumentów
Arkusze	Nr Działki		opis	oznacz.	użytków i klas	działki	
1	52/12			drogi	dr	0.0251	


Identyfikator działki: 221509_2.0021.52/12

Razem powierzchnia: **0.0251 ha**, słownie: dwieście pięćdziesiąt jeden m²

cała jednostka: **3.6853 ha**, słownie: trzydzieści sześć tysięcy osiemset pięćdziesiąt trzy m²

Data sporządzenia dokumentu: **2021-02-16**, sporządził(a):

Niniejszy dokument służy wyłącznie do celów informacyjnych.



PRZEKROJ KONSTRUKCYJNY
 SKALA 1:20

PRZEBUDOWA ODCINKA DRUGI GMINNEJ
 WE WSI KIELEŃSKA HUTA GMINA SZEMUD
 UL. GRABOWA

