

AB 6143 4. 267, 2020
nr sprawy (wypełnia organ)

Wpły 2 500 000 00/0
L.dz. 5946 Podpis [signature]

K. Duda
24.08.2020
SZEMUD, DNIA 2020.08.20
miejscowość i data
502643859
numer telefonu Inwestora

ZGŁOSZENIE ROBÓT BUDOWLANYCH
pozostałych



Starosta Wejherowski
Wydział Architektury i Budownictwa
wpłynęło dnia 2020-09-18 RPW/51880/2020
2020-08-21

INWESTOR: GMINA SZEMUD
84-217 SZEMUD, UL. KARTUSKA 13

adres e-mail _____
na podstawie art.30 ust. 1, art.31 ust. 2 ustawy z dnia 7 lipca 1994 r. – Prawo Budowlane (Dz. U. 2016.0.290)
zgłaszam zamiar przystąpienia w dniu 20.09.2020 r. robót budowlanych, polegających na

PRZEBUDOWA DROGI GMINNEJ W ISTNIEJĄCYM PASIE DROGOWYM
POPRZECZ UŁOŻENIE NOWEJ NAWIERZCHNI Z PEKT DROGOWYCH
TYPU YOMB GRUB. 12,5 CM WRAZ Z UKSZTAKTOWANIEM POBOCZY NA UPZEDNIK
WYBUDOWANEJ NAWIERZCHNI DROGOWEJ Z KAMIENIA KAMANEGO.
• DŁUGOŚĆ PRZEBUDOWYwanej DROGI WYNOŚI 185,00M

na działce nr. 606, obr. KIELNO w KIELNIE przy ul. MATEJKI

Do zgłoszenia dołączam:

- 1. Oświadczenie o posiadaniu prawa do dysponowaniu nieruchomością na cele budowlane.
- 2. Mapa z zaznaczoną lokalizacją obiektu.¹

a także²:

- 3. Upoważnienie udzielone pełnomocnikowi działającemu w imieniu inwestora (wraz z dowodem uiszczenia opłaty skarbowej w wysokości 17 zł).
- 4. _____
- 5. _____
- 6. _____
- 7. _____

Zgłoszenia należy dokonać przed terminem zamierzonego rozpoczęcia robót budowlanych.
Do wykonania robót budowlanych można przystąpić, jeżeli w terminie 30 dni od dnia doręczenia zgłoszenia właściwy organ nie wniesie sprzeciwu i nie później niż po upływie 3 lat od określonego w zgłoszeniu terminu ich rozpoczęcia.
W przypadku, gdy obiekt budowlany jest budynkiem, inwestor ma obowiązek ujawnienia tego budynku w ewidencji gruntów i budynków (art.22 ust.2 ustawy Prawo geodezyjne i kartograficzne). W celu ujawnienia budynku na mapie należy wykonać geodezyjny pomiar powykonawczy budynku.

PRZYJĘTO ZGŁOSZENIE
bez pisemnego potwierdzenia
data 14.09.2020 podpis [signature]

Wójt Gminy [signature]
[signature]
podpis inwestora lub osoby przez niego upoważnionej

¹ Skreślić, jeśli zgłoszenie dotyczy przebudowy lub remontu budynku, który można zlokalizować na podstawie danych adresowych podanych w zgłoszeniu, a także w przypadku załączenia projektu zagospodarowania działki

MAPY ZASADNICZEJ Skala 1: 1000
 OMORSKIE, pow. wejherowski
 obrębu : Kielno
 : 606
 karta ewidencyjna : Szemud

ZADANIE NR 4

Starostwo Powiatowe w Wejherowie
 Wydział Architektury i Budownictwa
 84-200 Wejherowo, ul. 3 Maja 4
 tel. 58 572-94-47, fax 58 572-95-02
 Reg. 191686414, NIP 588-183-10-62

**PLAN SYTUACYJNY
 SKALA 1:1000**

ZADANIE:
 PRZEBUDOWA DROGI GMINNEJ,
 UL. MATEJKI, NA DZIAŁKACH NR 606
 WE WSI KIELNO
 DŁUGOŚĆ PRZEBUD. DROGI : 185,00 M

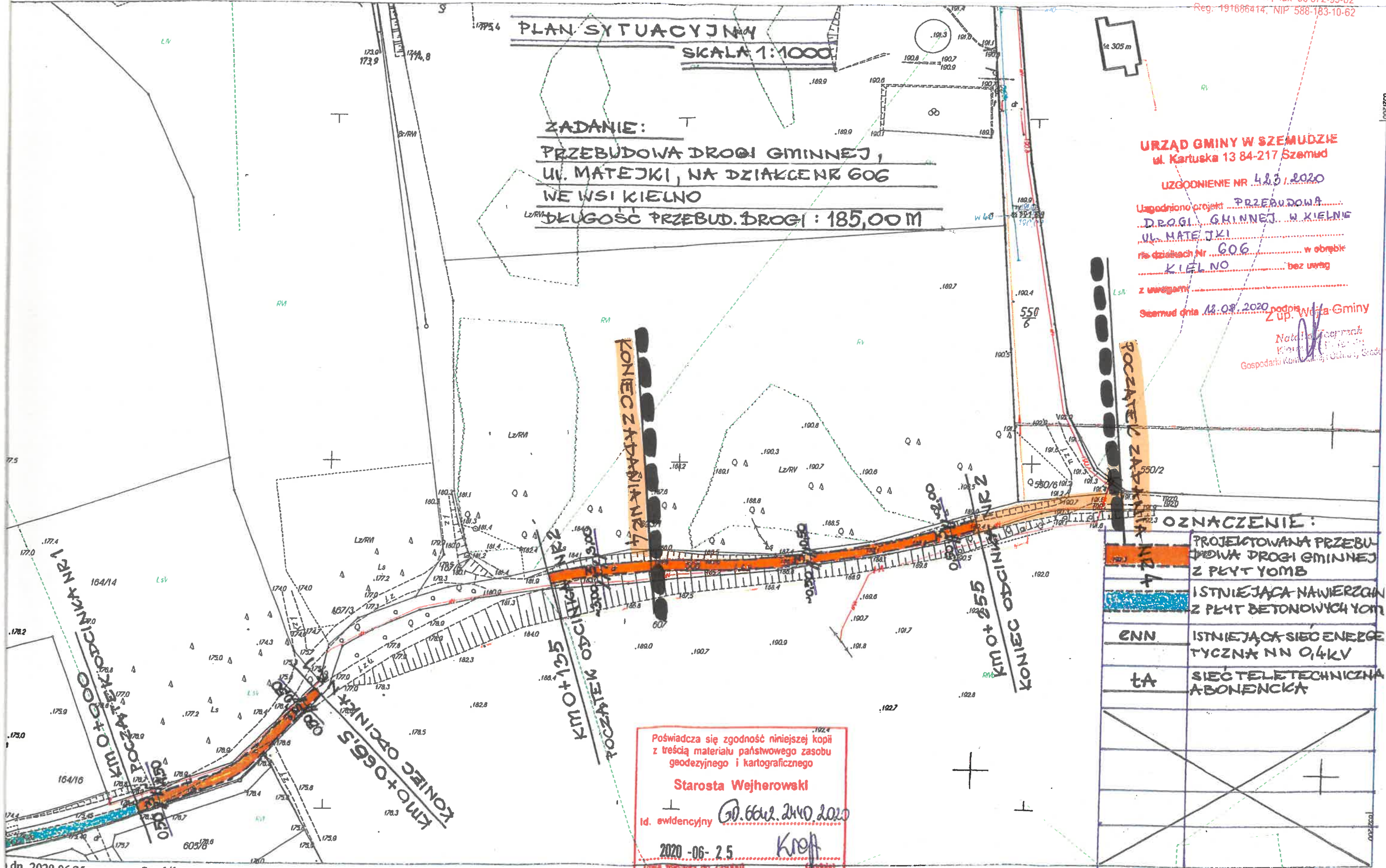
URZĄD GMINY W SZEMUDZIE
 ul. Kartuska 13 84-217 Szemud

LIZGODNIENIE NR 423/2020

Uzgodniono projekt PRZEBUDOWA
 DROGI GMINNEJ W KIELNIE
 UL. MATEJKI
 na działkach Nr 606 w obrębie
 KIELNO bez uwag

Z uwagami
 Szemud dnia 14.09.2020 podpis Wójta Gminy

Natalia Jędraszek
 Kierownik Wydziału
 Gospodarki Komunalnej i Ochrony Środowiska



OZNACZENIE:

	PROJEKTOWANA PRZEBUDOWA DROGI GMINNEJ Z PŁYT YOMB
	ISTNIEJĄCA NAWIERZCHNIA Z PŁYT BETONOWYCH YOMB
ENN	ISTNIEJĄCA SIĘĆ ENERGETYCZNA NN 0,4KV
tA	SIĘĆ TELETECHNICZNA ABONENCKA

Poświadczam zgodność niniejszej kopii z treścią materiału państwowego zasobu geodezyjnego i kartograficznego

Starosta Wejherowski
 Id. ewidencyjny: *GD.606.2/10.2020*
 2020-06-25
 (data wpisania do zasobu) *Kroff* (podpis)

Starostwo Powiatowe w Wejherowie
Wydział Architektury i Budownictwa
84-200 Wejherowo, ul. 3 Maja 4
tel. 58 572-94-47, fax 58 572-95-02
Reg. 191686414, NIP 588-183-10-62

Starostwo Powiatowe w Wejherowie
ZALĄCZNIK DO ZGŁOSZENIA
nr AP.6143.4.267.2020.19 z dnia 21.08.2020
data 14.09.2020 podpis A

O P I S

do projektowanej przebudowy nawierzchni drogi gminnej w Kielnie

Własność gruntu :Gmina Szemud

Wieś Kielno

Działki nr : 606

Inwestor : Gmina Szemud

1. Stan istniejący

Droga na projektowanym odcinku posiada nawierzchnię z kruszywa naturalnego - łamanego. Wody opadowe odprowadzane są na pobocza drogi . W pasie drogowym istnieje , sieć energetyczna nn 0,4kV ,sieć teletechniczna nie kolidujące z projektowanym zamierzeniem .

2. Zakres objęty przebudową i sposób wykonania robót

Odcinek drogi przewidziany do przebudowy wynosi **185,00 m** długości . Przebudowę zaprojektowano w pasie istniejącej drogi gminnej . Szerokość nawierzchni z płyt betonowych z otworami typu JOMB na projektowanych odcinkach ograniczona zostanie do istniejącej szerokości nawierzchni z kamienia łamanego i wynosić będzie **3,00 m** . Pobocza drogi o szerokości **0,50 m** wykonane będą z gruzu betonowego o frakcji do 40mm , który zostanie zasypany warstwą kruszywa łamanego o grub. **5 cm** .

Przewidziano zachowanie istniejących rzędnych nawierzchni drogi , a tym samym wykorzystanie kruszywa kamiennego jako dolnej warstwy podbudowy .

Nie przewiduje się zasadniczych korekt łuków poziomych oraz spadków pionowych na odcinku projektowanej przebudowy. Istniejąca infrastruktura techniczna / sieć energetyczna nn 0,4kV, sieć teletechniczna /, pozostanie bez naruszenia z zachowaniem właściwej warstwy przykrycia gruntem. Ułożenie nawierzchni z płyt betonowych JOMB nie będzie wpływać negatywnie na istniejącą infrastrukturę techniczną.

Projektowana przebudowa nie koliduje z zadrzewieniem i zakrzaczeniem.

Konstrukcja nawierzchni składać się będzie z następujących warstw:

1. Podbudowa z kamienia łamanego grub. ok. 20 cm /istniejąca nawierzchnia drogi/
2. Warstwa wyrównująca podbudowy z kruszywa naturalnego grub. 12 cm /mieszanka żwirowa o uziarnieniu od 0 do 8mm/
3. Nawierzchnia z płyt JOMB podwójnie zbrojonych grub. 12,5cm na poduszce piaskowej przesianej /uziarnienie od 0 do 2mm, grub. 3 cm /
4. Pobocza drogi z gruzu betonowego frakcji do 40,00mm z 30% domieszką kruszywa naturalnego grub.15 cm, zasypane od góry kruszywem łamanym z domieszką żwiru 50/50 grub. 5 cm

Załączniki:

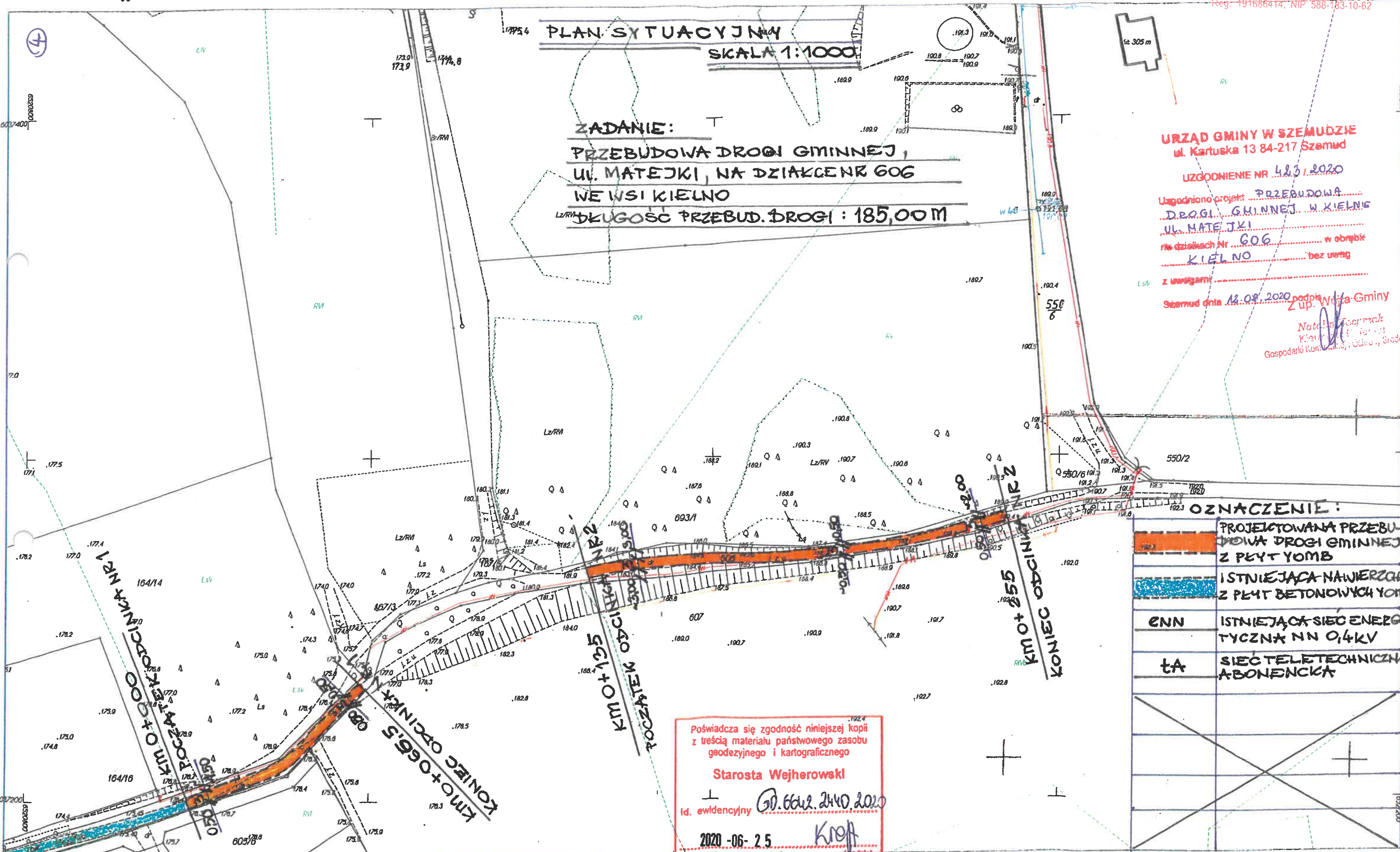
1. Plan sytuacyjny na mapie do celów informacyjnych w skali 1:1000
2. Plan orientacyjny na mapie ewidencyjnej w skali 1: 2000
3. Przekrój konstrukcyjny w skali 1: 20

Opracował:



Stefan Miotke

sierpień 2020r.



URZĄD GMINY W SZEMUDZIE
 ul. Kartuska 13 84-217 Szemud
 UZGODNIENIE NR 423/2020
 Ugodniono projekt PRZEBUDOWA
 DROGI GMINNEJ W KIELNO
 UL. MATEJKI
 na działkach Nr 606 w obrębie
 KIELNO bez uwag
 z uwagami
 Szemud dnia 12.08.2020 podpis Wyk. Gminy
 Z up. Wojta Gminy
 Natalia Kocmach
 Kierownik Urzędu
 Gospodarki Komunalnej i Ochrony Środowiska

Poświadczam zgodność niniejszej kopii z treścią materiału państwowego zasobu geodezyjnego i kartograficznego
 Starosta Wejherowski
 Id. ewidencyjna G. 606/2440/2020
 2020-06-25
 (data wpisania do zasobu) Krop

OPIA MAPY ZASADNICZEJ Skala 1: 1000
 oj. POMORSKIE, pow. wejherowski
 azwa obrębu : Kielno
 działki : 606
 jednostka ewidencyjna : Szemud

Starostwo Powiatowe w Wejherowie
 Wydział Architektury i Budownictwa
 84-200 Wejherowo, ul. 3 Maja 14
 tel. 58 572-94-47, fax 58 572-93-02
 Reg. 191665414, NIP 588-183-10-52

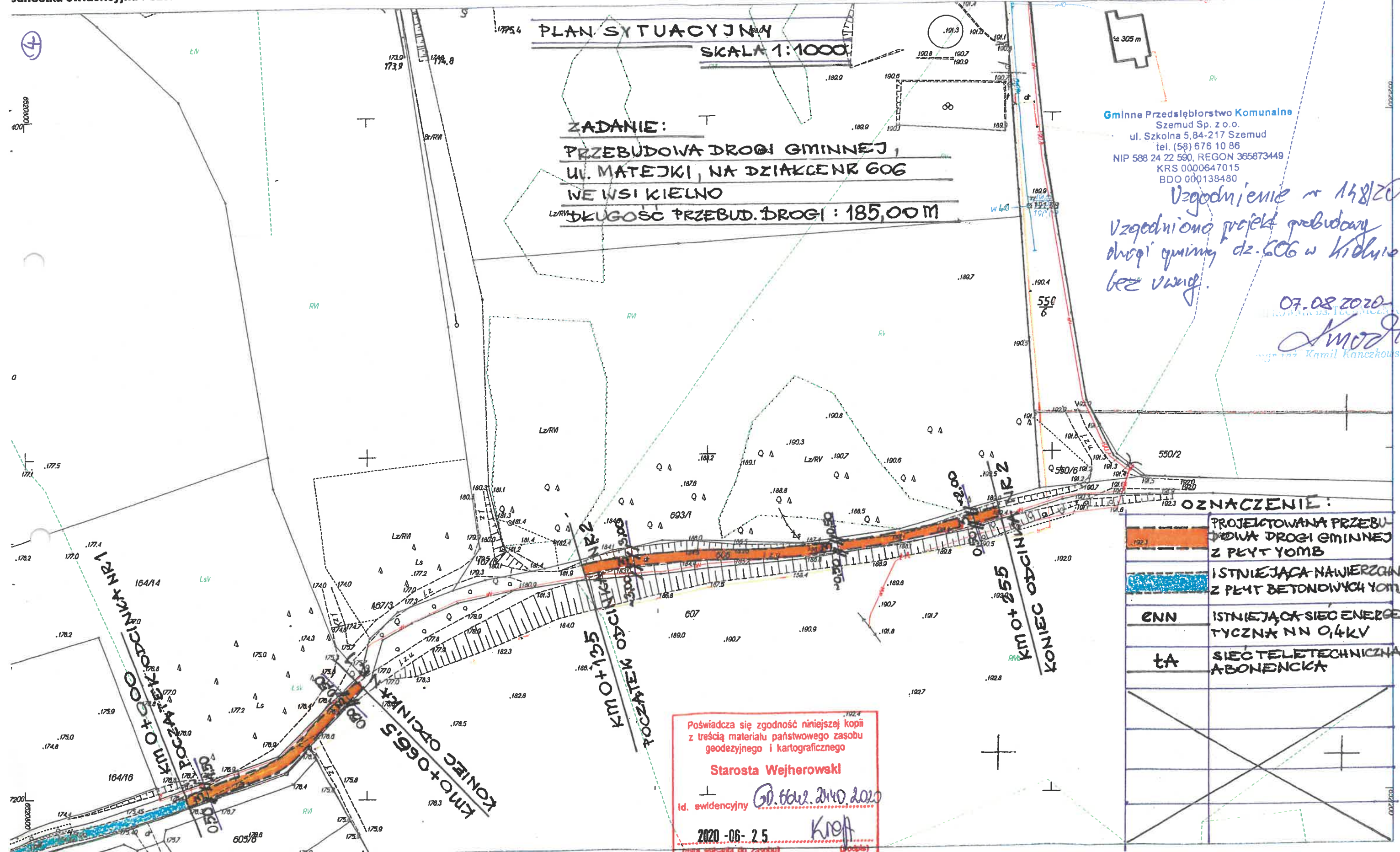
PLAN SYTUACYJNY
SKALA 1:1000

ZADANIE:
PRZEBUDOWA DROGI GMINNEJ,
UL. MATEJKI, NA DZIAŁCE NR 606
WE WSI KIELNO
DŁUGOŚĆ PRZEBUD. DROGI : 185,00 M

Gminne Przedsiębiorstwo Komunalne
 Szemud Sp. z o.o.
 ul. Szkolna 5, 84-217 Szemud
 tel. (58) 676 10 86
 NIP 588 24 22 590, REGON 365873449
 KRS 0000647015
 BDO 000138480

Uzgodnienie nr 148/20
Uzgodniono projekt przebudowy
drogi gminnej dz. 606 w Kielnie
bez uwag.

07.08.2020
Kamil Kanczkowski
 Kamil Kanczkowski



OZNACZENIE:

	PROJEKTOWANA PRZEBUDOWA DROGI GMINNEJ Z PŁYT YOMB
	ISTNIEJĄCA NAWIERZCHNIA Z PŁYT BETONOWYCH YOMB
ENN	ISTNIEJĄCA SIĘC ENERGETYCZNA NN 0,4KV
TA	SIĘC TELETECHNICZNA ABONENCKA

Poświadczam zgodność niniejszej kopii z treścią materiału państwowego zasobu geodezyjnego i kartograficznego

Starosta Wejherowski
 Id. ewidencyjna *Op. 606/2020*
 2020-06-25 *Kropf*
 (data wpisania do zasobu) (podpis)

PLAN ORIENTACYJNY

SKALA 1:3000

ZADANIE:

PRZEBUDOWA DROGI GMINNEJ
W KIELNIE, UL. MATEJKI, DZ. NR 606

• DŁUGOŚĆ PRZEBUDOWYWANEJ DROGI: 185,00m

OZNACZENIE:

ODCINEK DROGI GMINNEJ
OBJĘTY PRZEBUDOWĄ

KM 0+255
KONIEC ODCINKA NR 2

KM 0+135
POCZĄTEK ODCINKA NR 2

KM 0+066,5
KONIEC ODCINKA NR 1

KM 0+000
POCZĄTEK ODCINKA NR 1

Nr Kancelaryjny:

Województwo pomorskie
Powiat wejherowski Starostwo Powiatowe w Wejherowie
Gmina Szemud Wydział Architektury i Budownictwa
Jednostka ewidencyjna 221509_2, Szemud 84-200 Wejherowo, ul. 3 Maja 4
Obręb Nr 0010, KIELNO tel. 58 572-94-47, fax 58 572-95-02
REG. 191686414, NIP 588-183-10-62

INFORMACJA Z REJESTRU GRUNTÓW

JEDNOSTKA REJESTROWA : **G578** KW: **GD1W/00061646/2**

WŁAŚCICIELE

właściciel :

udział: 1/1 GMINA SZEMUD
siedziba: 84-217 SZEMUD ul.KARTUSKA 13
Grupa: 4.3, REGON: 191675422

GRUNTY

Oznaczenie działki		Bliższe określenie położenia	Określenie konturów - użytków gruntowych i klas bonitacyjnych		POWIERZCHNIA w ha		Numer księgi wieczystej lub oznaczenie innych dokumentów
Arkusze	Nr Działki		opis	oznac.	użytków i klas	działki	
3	606			drogi	dr	0.2000	


Identyfikator działki: 221509_2.0010.606

Klasem powierzchnia: **0.2000 ha**, słownie: dwa tysiące m²

cała jednostka: **14.9533 ha**, słownie: sto czterdzieści dziewięć tysięcy pięćset trzydzieści trzy m²

Data sporządzenia dokumentu: **2020-08-03**, sporządził(a):

Niniejszy dokument służy wyłącznie do celów informacyjnych.



Starostwo Powiatowe w Wejherowie
 Wydział Architektury i Budownictwa
 84-200 Wejherowo, ul. 3 Maja 4
 tel. 58 572-94-47, fax 58 572-95-02
 Reg. 191686414, NIP 588-183-10-62

PRZEKRÓJ KONSTRUKCYJNY

SKALA 1:20

PRZEBUDOWA ODCINKA DRUGI GŁYNNEJ

WE WSI KIELNO

GMINA SZEMUD

W. MATEJKI

Starostwo Powiatowe w Wejherowie
Wydział Architektury i Budownictwa
84-200 Wejherowo, ul. 3 Maja 4
tel. 58 572-94-47, fax 58 572-95-02
Reg. 191686414, NIP 588-183-10-62