

KOPIA MAPY ZASADNICZEJ Skala 1: 1000

woj. POMORSKIE, pow. wejherowski

gmina Kowalewo

działki: 15/55

jednostka ewidencyjna: Szemud

### ZADANIE NR 5

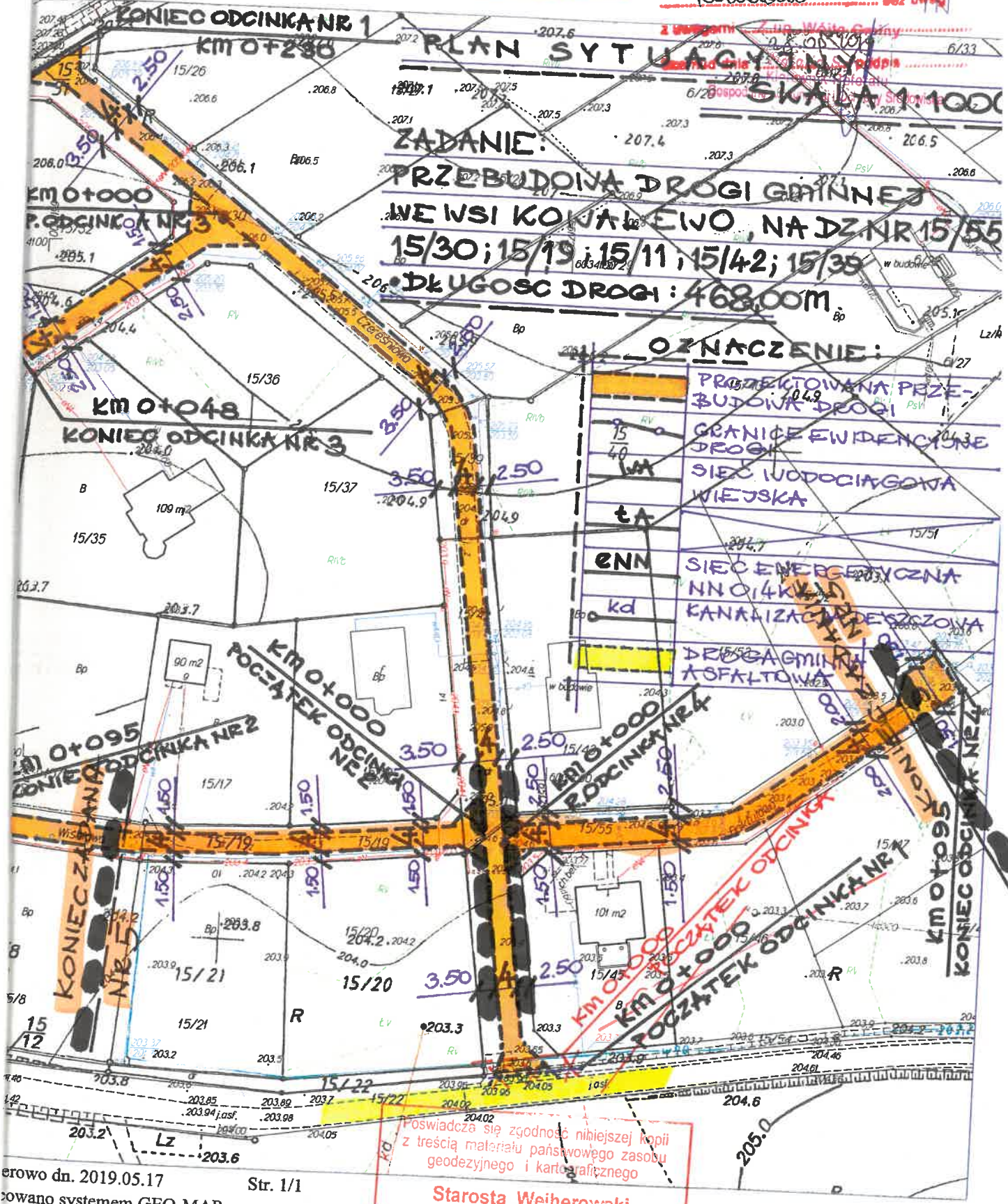
Uzgodniono projekt przebudowy drogi  
gminnej ul. Niebiosa  
czereśniowe deklinacje  
na działkach Nr 15/55, 15/30, 15/19, 15/11, 15/42, 15/39  
w obrębie 15/14  
Kowalewo bez uwag

## PLAN SYTUACYJNY

SKALA 1:1000

**ZADANIE:**  
**PRZEBUDOWA DRÓGI GMINNEJ**  
**WE WSI KOWALEWO, NA DZ NR 15/55**  
**15/30; 15/19; 15/11; 15/42; 15/39**  
**DŁUGOSC DRÓGI: 468,00M**

- OZNACZENIE:**
- PROJEKTOWANA PRZEBUDOWA DRÓGI
  - GRANICE EWIDENCYJNE DRÓGI
  - SIEĆ WODOCIĄGOWA WIEJSKA
  - SIEĆ ENERGETYCZNA NN 0,4kV
  - KANALIZACJA DESZCZOWA
  - DELEGACJA ASFALTOWA



erowo dn. 2019.05.17 Str. 1/1  
rowano systemem GEO-MAP.

Poswiadcza się zgodność niniejszej kopii z treścią materiału państwowego zasobu geodezyjnego i kartograficznego

Starosta Wejherowski

Id. ewidencyjny Ca. 6642.2260.109

2019-05-17 Kref

(data wpisania do zasobu) (podpis)

26-06-2019

wplynęła dnia

9082

AmB. 6743, IV. 143. 2019. 16

PRZYJĘTO ZGŁOSZENIE  
bez pisemnego poleceńdzienia

data: 20.06.2019 (wzajemnia organ)

STAROSTWO POWIATOWE W WEJHEROWIE  
KANCELARIA OGÓLNA

wpl. 29-05-2019

L.dz. 17490 podpis

SZEMUD, DNIA 2019.05.28

miejsowość i data

502643859

numer telefonu Inwestora

## ZGŁOSZENIE ROBÓT BUDOWLANYCH

pozostałych

Starosta Wejherowski  
Wydział Architektury i Budownictwa

Starostwo Powiatowe w Wejherowie  
Wydział Architektury i Budownictwa

Wpły. 29-05-2019

L.dz. 3295 Podpis

Inwestor:

GMINA SZEMUD

84-217 SZEMUD, UL. KARTUSKA 13

imię i nazwisko lub nazwa instytucji oraz dokładny adres

adres e-mail

na podstawie art.30 ust. 1, art.31 ust. 2 ustawy z dnia 7 lipca 1994 r. – Prawo Budowlane (Dz. U. 2016.0.290)

zgłaszam zamiar przystąpienia w dniu 21.06.2019 r. robót budowlanych, polegających na

PRZEBUDOWA DROGI GMINNEJ W ISTNIEJĄCYM PASIE DROGOWYM  
POPRAZ UKOŻENIE NOWEJ NAWIERZCHNI Z PEKLT DROGOWYCH  
TYPU YOMB GRUB. 12,5 CM WRAZ Z UKSZTAŁTOWANIEM POBOCZY NA PRZEDNI  
WYBUDOWANEJ NAWIERZCHNI DROGOWEJ Z KAMIENIA KAMANEGO.  
• DŁUGOŚĆ PRZEBUDOWYWANEJ DROGI WYNOŚI 468,00 M.

nazwa, rodzaj, zakres i sposób wykonywania robót budowlanych podlegających zgłoszeniu

na działce nr. 15/55; 15/30; 15/19; obr. KOWALEWO W KOWALEWIE przy ul. WIŚNIOWEJ; CZERESŃNIOWEJ  
15/42; 15/39; 15/11 i DAKTYLOWEJ

Do zgłoszenia dołączam:

1) Oświadczenie o posiadaniu prawa do dysponowaniu nieruchomością na cele budowlane.

2) Mapa z zaznaczoną lokalizacją obiektu.<sup>1</sup>

a także<sup>2</sup>:

3. Upoważnienie udzielone pełnomocnikowi działającemu w imieniu inwestora (wraz z dowodem uiszczenia opłaty skarbowej w wysokości 17 zł).

4. ~~.....~~5. ~~.....~~6. ~~.....~~7. ~~.....~~

Zgłoszenia należy dokonać przed terminem zamierzonego rozpoczęcia robót budowlanych.

Do wykonania robót budowlanych można przystąpić, jeżeli w terminie 30 dni od dnia doręczenia zgłoszenia właściwy organ nie wniesie sprzeciwu i nie później niż po upływie 3 lat od określonego w zgłoszeniu terminu ich rozpoczęcia.

W przypadku, gdy obiekt budowlany jest budynkiem, inwestor ma obowiązek ujawnienia tego budynku w ewidencji gruntów i budynków (art.22 ust.2 ustawy Prawo geodezyjne i kartograficzne). W celu ujawnienia budynku na mapie należy wykonać geodezyjny pomiar powykonawczy budynku.

2006

Wójt Gminy

Ryszard Kalkowski

podpis inwestora lub osoby przez niego upoważnionej

<sup>1</sup> Skreślić, jeśli zgłoszenie dotyczy przebudowy lub remontu budynku, który można zlokalizować na podstawie danych adresowych podanych w zgłoszeniu, a także w przypadku załączenia projektu zagospodarowania działki

Starostwo Powiatowe w Wejherowie  
Wydział Architektury i Budownictwa  
84-200 Wejherowo, ul. 3 Maja 4  
tel. 58 572-94-47, fax 58 572-95-02  
Reg. 191686414, NIP 588-183-10-62

Starostwo Powiatowe w Wejherowie  
ZAŁĄCZNIK DO ZGŁOSZENIA

AB.6743. IV. 143. 2019. 16 z dnia 29.05.2019

data 10.06.2019 podpis 

## O P I S

do projektowanej przebudowy nawierzchni drogi gminnej w Kowalewie

Własność gruntu :Gmina Szemud

Wieś Kowalewo . ul.Wiśniowa , Czereśniowa , Daktylowa

Działki nr 15/55, 15/30, 15/19, 15/42 , 15/39, 15/11

Inwestor : Gmina Szemud

### 1. Stan istniejący

Droga na projektowanym odcinku posiada nawierzchnię z kruszywa naturalnego - łamanego. Wody opadowe odprowadzane są na pobocza drogi . W pasie drogowym istnieje sieć wodociągowa , sieć energetyczna nn 0,4kV , kanalizacja deszczowa nie kolidujące z projektowanym zamierzeniem .

### 2. Zakres objęty przebudową i sposób wykonania robót

Odcinek drogi przewidziany do przebudowy wynosi **468,00m** długości . Przebudowę zaprojektowano w pasie istniejącej drogi gminnej . Szerokość nawierzchni z płyt betonowych z otworami typu JOMB na projektowanych odcinkach ograniczona zostanie do istniejącej szerokości nawierzchni z kamienia łamanego i wynosić będzie **4,00 m** . Pobocza drogi o szerokości 0,50m wykonane będą z gruzu betonowego o frakcji do 40mm , który zostanie zasypyany warstwą kruszywa łamanego o grub. 5 cm .

Przewidziano zachowanie istniejących rzędnych nawierzchni drogi , a tym samym wykorzystanie kruszywa kamiennego jako dolnej warstwy podbudowy .

Nie przewiduje się zasadniczych korekt łuków poziomych oraz spadków pionowych na odcinku projektowanej przebudowy . Istniejąca infrastruktura techniczna /sieć

wodociągowa i kanalizacja deszczowa , sieć energetyczna nn0,4kV / , pozostanie bez naruszenia z zachowaniem właściwej warstwy przykrycia gruntem . Ułożenie nawierzchni z płyt betonowych JOMB nie będzie wpływać negatywnie na istniejącą infrastrukturę techniczną .

Projektowana przebudowa nie koliduje z zadrzewieniem i zakrzaczeniem .

Konstrukcja nawierzchni składać się będzie z następujących warstw :

1. **Podbudowa z kamienia łamanego grub. ok. 20 cm /istniejąca nawierzchnia drogi/**
2. **Warstwa wyrównująca podbudowy z kruszywa naturalnego grub. 12 cm /mieszanka żwirowa o uziarnieniu od 0 do 8mm/**
3. **Nawierzchnia z płyt JOMB podwójnie zbrojonych grub. 12,5cm na poduszce piaskowej przesianej /uziarnienie od 0 do 2mm , grub. 3 cm /**
4. **Pobocza drogi z gruzu betonowego frakcji do 40,00mm z 30% domieszką kruszywa naturalnego grub.15 cm , zasypane od góry kruszywem łamanym z domieszką żwiru 50/50 grub. 5 cm**

Załączniki :

1. Plan sytuacyjny na mapie do celów informacyjnych w skali 1:1000
2. Plan orientacyjny na mapie ewidencyjnej w skali 1: 2000
3. Przekrój konstrukcyjny w skali 1: 20

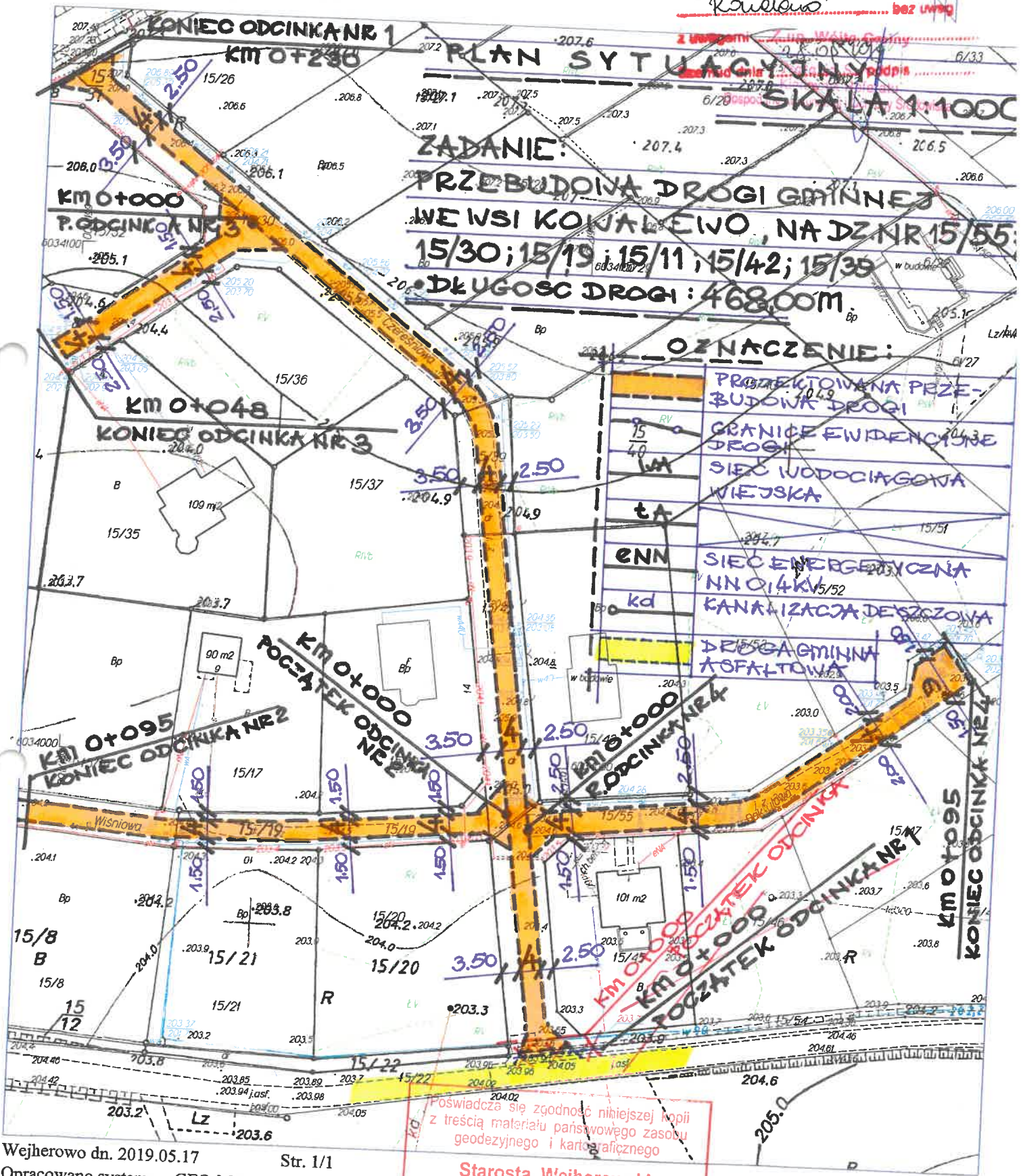
Opracował:

Stefan Miotke

maj 2019r.

Uzgodniono projekt przebudowy drogi  
gminnej ul. Wisniewo  
czworskiego dechy  
na działkach Nr 15/55, 15/130, 15/119, 15/12, 15/38, 15/11  
Kowalewo bez uwag

KOPIA MAPY ZASADNICZEJ Skala 1: 1000  
woj. POMORSKIE, pow. wejherowski  
Nazwa obrębu : Kowalewo  
Działki : 15/55  
Jednostka ewidencyjna : Szemud



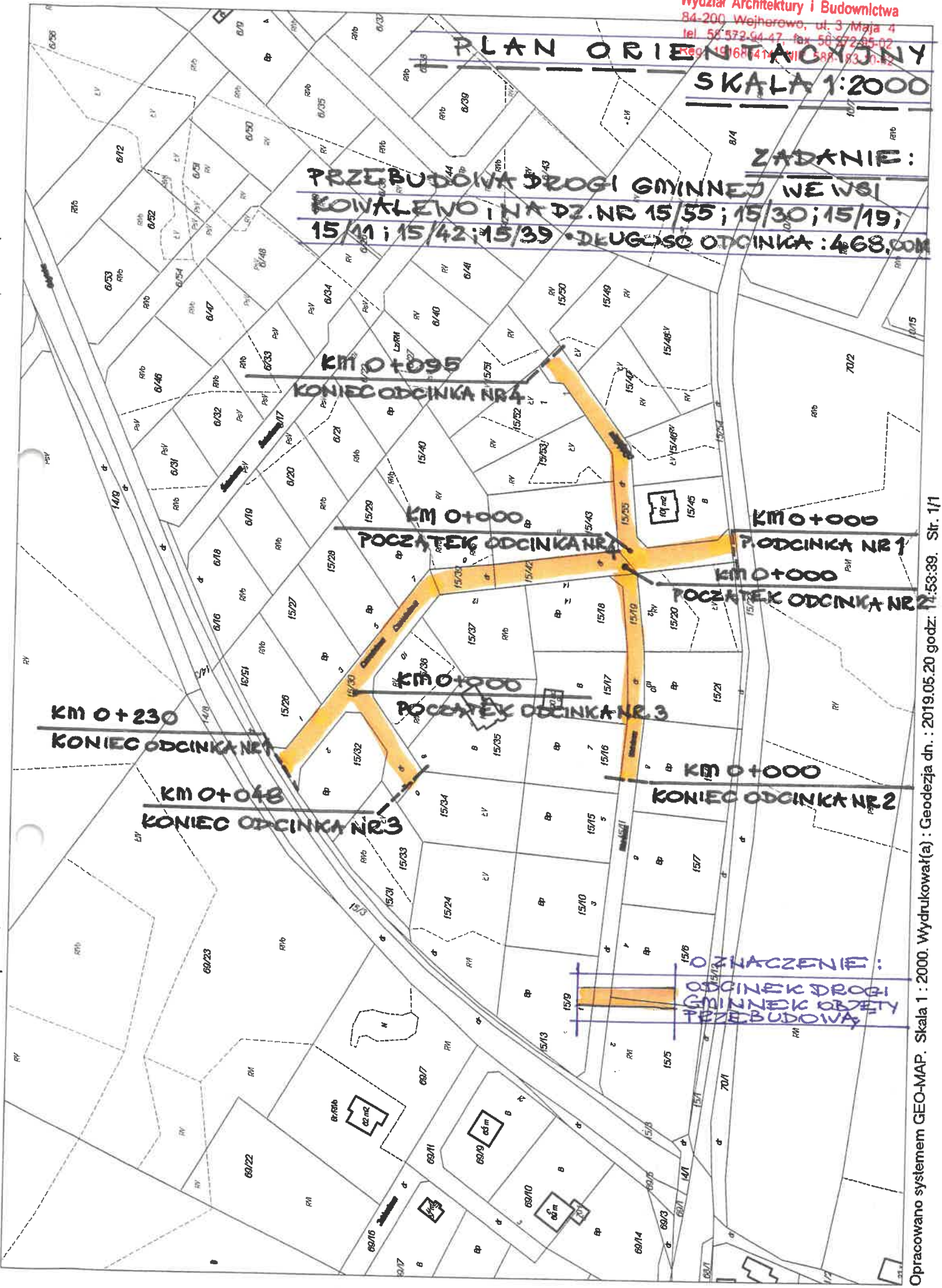
Poswiadcza się zgodność niniejszej kopii z treścią materiału państwowego zasobu geodezyjnego i kartograficznego

Starosta Wejherowski  
Id. ewidencyjny Gw.6642.2260.104  
2019-05-17  
(data wpisania do zasobu) Kref (podpis)

# PLAN ORIENTACYJNY SKALA 1:2000

**ZADANIE:**

**PRZEBUDOWA DRUGI GMINNEJ WE WSI  
KOWALEWO, NA DZ. NR 15/55; 15/30; 15/19;  
15/11; 15/42; 15/39 • DŁUGOŚĆ ODCINKA: 468,00M**



**OZNACZENIE:**  
ODCINEK DRUGI  
GMINNEJ DRUGI  
PRZEBUDOWA





Województwo  
Powiat  
Gmina  
Miejscowość  
Jednostka ewidencyjna  
Obręb

pomorskie  
wejherowski  
SZEMUD  
KOWALEWO  
221509\_2, SZEMUD  
Nr 0012, KOWALEWO

Starostwo Powiatowe w Wejherowie  
Wydział Architektury i Budownictwa  
84-200 Wejherowo, ul. 3 Maja 4  
tel. 58 572-94-47, fax 58 572-95-02  
Reg. 191686414, NIP 588-183-10-62

Nr Kancelaryjny:

## INFORMACJA Z REJESTRU GRUNTÓW

JEDNOSTKA REJESTROWA : **G71** KW: **GD1W/00047460/0**

WŁAŚCICIELE

właściciel :

udział: 1/1 GMINA SZEMUD  
siedziba: 84-217 SZEMUD ul.KARTUSKA 13  
Grupa: 4.1, REGON: 191675422

### GRUNTY

Oznaczenie działki		Bliższe określenie położenia	Określenie konturów - użytków gruntowych i klas bonitacyjnych		POWIERZCHNIA w ha		Numer księgi wieczystej lub oznaczenie innych dokumentów
Arkusze	Nr Działki		opis	oznacz.	użytków i klas	działki	
1	15/11			drogi	dr	0.1127	
Identyfikator działki: 221509_2.0012.15/11							
1	15/19		drogi	dr	0.0449	0.0449	KW GD1W/00047460/0
Identyfikator działki: 221509_2.0012.15/19							
1	15/30		drogi	dr	0.1564	0.1564	KW GD1W/00047460/0
Identyfikator działki: 221509_2.0012.15/30							
1	15/39		drogi	dr	0.0272	0.0272	KW GD1W/00047460/0
Identyfikator działki: 221509_2.0012.15/39							
1	15/42		drogi	dr	0.0592	0.0592	KW GD1W/00047460/0
Identyfikator działki: 221509_2.0012.15/42							

Razem powierzchnia: **0.4004 ha**, słownie: cztery tysiące cztery m<sup>2</sup>

cała jednostka: **1.5757 ha**, słownie: piętnaście tysięcy siedemset pięćdziesiąt siedem m<sup>2</sup>

Data sporządzenia dokumentu: **2019-05-20**, sporządził(a): EGB

Województwo  
Powiat  
Gmina  
Miejscowość  
Jednostka ewidencyjna  
Obręb

Starostwo Powiatowe w Wejherowie  
Wydział Architektury i Budownictwa  
84-200 Wejherowo, ul. 3 Maja 4  
tel. 58 572-94-47, fax 58 572-95-02  
Reg. 191686414, NIP 588-183-10-62

Szescie  
wejherowski  
SZEMUD  
KOWALEWO  
221509\_2, SZEMUD  
Nr 0012, KOWALEWO

Nr Kancelaryjny:

## INFORMACJA Z REJESTRU GRUNTÓW

JEDNOSTKA REJESTROWA : **G191** KW: **GD1W/00094577/7**

**WŁAŚCICIELE**

właściciel :

udział: 1/1 **GINA SZEMUD**  
siedziba: 84-217 SZEMUD ul.KARTUSKA 13  
Grupa: 4.1, REGON: 191675422

### GRUNTY

Oznaczenie działki		Blizsze określenie położenia	Określenie konturów - użytków gruntowych i klas bonitacyjnych		POWIERZCHNIA w ha		Numer księgi wieczyste lub oznaczenie Innych dokumentów
Arkusze	Nr Działki		opis	oznacz.	użytków i klas	działki	
1	15/55		drogi	dr	0.1280	0.1280	KW GD1W/00094577/7

entyfikator działki: 221509\_2.0012.15/55

Kazem powierzchnia: **0.1280 ha**, słownie: jeden tysiąc dwieście osiemdziesiąt m<sup>2</sup>

Data sporządzenia dokumentu: **2019-05-20**, sporządził(a): EGB

KRUSZYWO KAMIANE GRUB. 50CM

ZBOMIESZKA ZWIĘZ 50/50

400


50

GRUŻ BETONOWY GRUB. 15CM

PO ZAGĘSZCZENIU /FRAKCJA DO 40MM/

2%

GRUŻ BETONOWY GRUB. 15CM  
PO ZAGĘSZCZENIU /FRAKCJA DO 40MM/



PŁYTY BETONOWE JOMB NA PODUSZCE PIASKOWEJ /0/2/ GRUB. 3CM

PODBUDOWA Z MIESZANKI ZWIĘZOWEJ /UZIARNIENIE OD 0 DO 8 /GRUB. 12CM

ISTNIEJĄCA PODBUDOWA Z KRUSZYWA NATURALNEGO GRUB. 20CM

GRUNT G1

Starostwo Powiatowe w Wejherowie  
Wydział Architektury i Budownictwa  
84-200 Wejherowo, ul. 3 Maja 4  
tel. 58 572-94-47, fax 58 572-95-02  
Reg. 191686414, NIP 588-183-10-62

PRZEKROJ KONSTRUKCYJNY

SKALA 1:20

PRZEBUDOWA ODCINKA DRÓGI GMINNEJ

WE WSI KOVALEWO GMINA SZEMUD

UL. WISZNIOWA, CZĘŚĆ NIOWA, DAKTYLOWA

