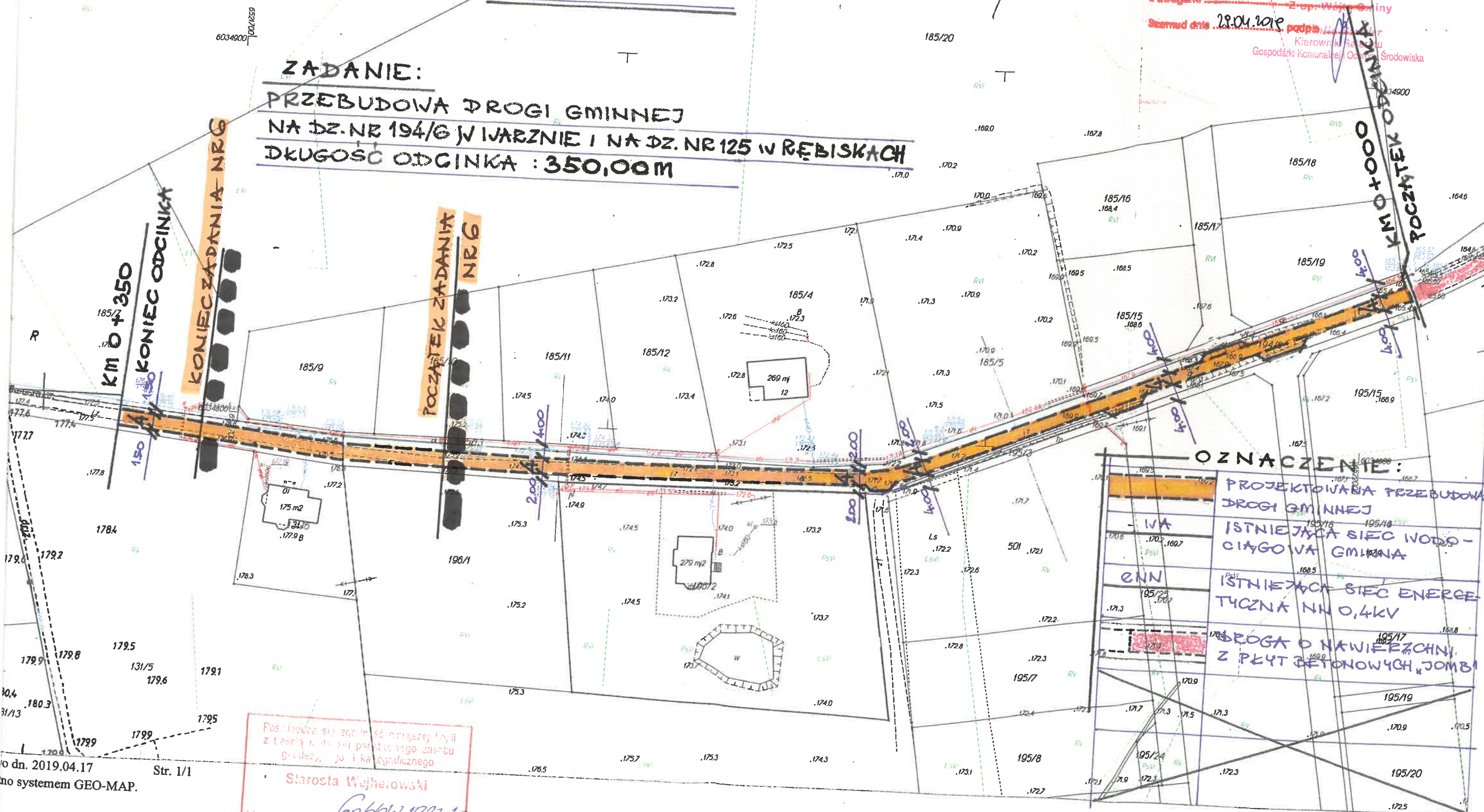


A MAPY ZASADNICZEJ Skala 1: 1000
POMORSKIE, pow. wejherowski
o nr. ewid. : 194/6
o punkcie ewidencyjnym : Szemud

ZADANIE NR 6

PLAN SYTUACYJNY SKALA 1:1000

ZADANIE:
PRZEBUDOWA DRUGI GMINNEJ
NA DZ. NR 194/6 W IWARZNIE I NA DZ. NR 125 W RĘBISKACH
DŁUGOŚĆ ODCINKA : 350,00M



URZĄD GMINY W SZEMUDZIE
ul. Kartuska 13 84-217 Szemud
LZGODNIENIE NR 194/2019
Starostwo Powiatowe w Wejherowie
Wydział Architektury i Bud
84-200 Wejherowo, ul. 3
tel. 58 572 3 47, fax 58 572 3 48

Starostwo Powiatowe w Wejherowie
ZALĄCZNIK DO ZGŁOSZENIA
nr. AB.6743.N.100.2019.17
data 22.05.19
podpis *[Signature]*

Uzgodniono projekt przebudowy drogi
gminnej w Iwarzni w. Spółkowo
w Rębiskach ul. Sulechowska
na działkach Nr 194/6 i 125 w obrębie

z uwagami z Urzędu Gminy
Szemud dnia 28.04.2019
podpis *[Signature]*
Kierownik Referatu
Gospodarki Komunalnej i Ochrony Środowiska

OZNACZENIE:	
	PROJEKTOWANA PRZEBUDOWA DRUGI GMINNEJ
	ISTNIEJĄCA SIĘĆ WODOCIĄGOWA GMINNA
	ISTNIEJĄCA SIĘĆ ENERGETYCZNA NN 0,4KV
	DRUGA O NAWIERZCHNI Z PŁYT BETONOWYCH W JOMB

Posiada się zgodę na większą ilość z lasu w celu służyć potrzebom zarobku gminnym, zgodnie z kalendarzem

Starosta Wejherowski
Id ewidencyjny G06691.1837.1001
2019-04-17
[Signature]

P. J. Miernicki
06.06.2019

AB 6743 IV 100.2019.17

URZĄD GMINY W SZEMUDZIE
wpłynęło dnia 26-05-2019
SZEMUD, DNIA 2019.04.26
miejsowość i data

nr sprawy (wypełnia organ)
wpl. 30-04-2019
L.dz. 13 PGJ podpis

502643859
numer telefonu Inwestora

ZGŁOSZENIE ROBÓT BUDOWLANYCH pozostałych

Starosta Wejherowski
Wydział Architektury i Budownictwa

Starostwo Powiatowe w Wejherowie
Wydział Architektury i Budownictwa
Wply. 26-05-2019
L.dz. 13 Podpis

Inwestor: GMINA SZEMUD
84-217 SZEMUD, ul. KARTUSKA 13

imię i nazwisko lub nazwa instytucji oraz dokładny adres

adres e-mail

na podstawie art.30 ust. 1, art.31 ust. 2 ustawy z dnia 7 lipca 1994 r. – Prawo Budowlane (Dz. U. 2016.0.290)
zgłaszam zamiar przystąpienia w dniu 22.05.2019 r. robót budowlanych, polegających na

PRZEBUDOWA DROGI GMINNEJ W ISTNIEJĄCYM PASIE DROGOWYM
POPRAZ UKOZENIE NOWEJ NAWIERZCHNI Z PEYT DROGOWYCH
TYPU YOMB GRUB. 12,5 CM WRAZ Z UKSZTAKTOWANIEM POBOCZY NA UPZEDNI
WYBUDOWANEJ NAWIERZCHNI DROGOWEJ Z KAMIENIA KAMANEGO.
• DŁUGOŚĆ PRZEBUDOWYwanej DROGI WYNOŚI 350,00 M.

nazwa, rodzaj, zakres i sposób wykonywania robót budowlanych podlegających zgłoszeniu

na działce nr. 194/6, obr. WARZNO w WARZNIE przy ul. SPOKOJNA
125 RĘBISKA RĘBISKACH ŚWIERKOWA

Do zgłoszenia dołączam:

- 1. Oświadczenie o posiadaniu prawa do dysponowaniu nieruchomością na cele budowlane.
- 2. Mapa z zaznaczoną lokalizacją obiektu.¹
- a także²:
- 3. Upoważnienie udzielone pełnomocnikowi działającemu w imieniu inwestora (wraz z dowodem uiszczenia opłaty skarbowej w wysokości 17 zł).

- 4.
- 5.
- 6.
- 7.

Zgłoszenia należy dokonać przed terminem zamierzonego rozpoczęcia robót budowlanych.

Do wykonania robót budowlanych można przystąpić, jeżeli w terminie 30 dni od dnia doręczenia zgłoszenia właściwy organ nie wniesie sprzeciwu i nie później niż po upływie 3 lat od określonego w zgłoszeniu terminu ich rozpoczęcia.

W przypadku, gdy obiekt budowlany jest budynkiem, inwestor ma obowiązek ujawnienia tego budynku w ewidencji gruntów i budynków (art.22 ust.2 ustawy Prawo geodezyjne i kartograficzne). W celu ujawnienia budynku na mapie należy wykonać geodezyjny pomiar powyższego budynku.

Starostwo Powiatowe w Wejherowie
Wydział Architektury i Budownictwa
84-200 Wejherowo, ul. 3 Maja 4
tel. 58 572-94-47, fax 58 572-95-02
REG. 13168444, NIP 588-183-10-62

PRZYJĘTO ZGŁOSZENIE
bez pisemnego potwierdzenia

data 22.05.19 podpis

Wójt Gminy

Ryszard Kalkowski

podpis inwestora lub osoby przez niego upoważnionej

¹ Skreślić, jeśli zgłoszenie dotyczy przebudowy lub remontu budynku, który można zlokalizować na podstawie danych adresowych podanych w zgłoszeniu, a także w przypadku załączenia projektu zaopiniowania działki

O P I S

Starostwo Powiatowe w Wejherowie
Wydział Architektury i Budownictwa
84-200 Wejherowo, ul. 3 Maja 4
tel. 58 572-94-47, fax 58 572-95-02
Reg. 191686414, NIP 588-183-10-62

do projektowanej przebudowy nawierzchni drogi gminnej w Warznie i Rębiskach

Własność gruntu :Gmina Szemud

Wieś Warzno . ul.Spokojna

Działka nr 194/6

Wieś Rębiska , ul.Świerkowa

Działka nr 125

Inwestor : Gmina Szemud

1. Stan istniejący

Droga na projektowanym odcinku posiada nawierzchnię z kruszywa naturalnego - łamanego. Wody opadowe odprowadzane są na pobocza drogi . W pasie drogowym istnieje sieć wodociągowa , sieć energetyczna nn 0,4kV , nie kolidujące z projektowanym zamierzeniem .

2. Zakres objęty przebudową i sposób wykonania robót

Odcinek drogi przewidziany do przebudowy wynosi **350,00m** długości . Przebudowę zaprojektowano w pasie istniejącej drogi gminnej . Szerokość nawierzchni z płyt betonowych z otworami typu JOMB na projektowanych odcinkach ograniczona zostanie do istniejącej szerokości nawierzchni z kamienia łamanego i wynosić będzie **4,00 m** .

Pobocza drogi o szerokości 0,50m wykonane będą z gruzu betonowego o frakcji do 40mm , który zostanie zasypany warstwą kruszywa łamanego o grub. 5 cm .

Przewidziano zachowanie istniejących rzędnych nawierzchni drogi , a tym samym wykorzystanie kruszywa kamiennego jako dolnej warstwy podbudowy .

Nie przewiduje się zasadniczych korekt łuków poziomych oraz spadków pionowych na odcinku projektowanej przebudowy . Istniejąca infrastruktura techniczna /sieć wodociągowa , sieć energetyczna nn0,4kV / , pozostanie bez naruszenia z zachowaniem właściwej warstwy przykrycia gruntem . Ułożenie nawierzchni z płyt betonowych JOMB nie będzie wpływać negatywnie na istniejącą infrastrukturę techniczną .

Projektowana przebudowa nie koliduje z zadrzewieniem i zakrzaczeniem .

Konstrukcja nawierzchni składać się będzie z następujących warstw :

1. **Podbudowa z kamienia łamanego grub. ok. 20 cm /istniejąca nawierzchnia drogi/**
2. **Warstwa wyrównująca podbudowy z kruszywa naturalnego grub. 12 cm /mieszanka żwirowa o uziarnieniu od 0 do 8mm/**
3. **Nawierzchnia z płyt JOMB podwójnie zbrojonych grub. 12,5cm na poduszce piaskowej przesianej /uziarnienie od 0 do 2mm , grub. 3 cm /**
4. **Pobocza drogi z gruzu betonowego frakcji do 40,00mm z 30% domieszką kruszywa naturalnego grub.15 cm , zasypane od góry kruszywem łamanym z domieszką żwiru 50/50 grub. 5 cm**

Załączniki :

1. Plan sytuacyjny na mapie do celów informacyjnych w skali 1:1000
2. Plan orientacyjny na mapie ewidencyjnej w skali 1: 2000
3. Przekrój konstrukcyjny w skali 1: 20

Opracował:



Stefan Miotke

kwiecień 2019r.

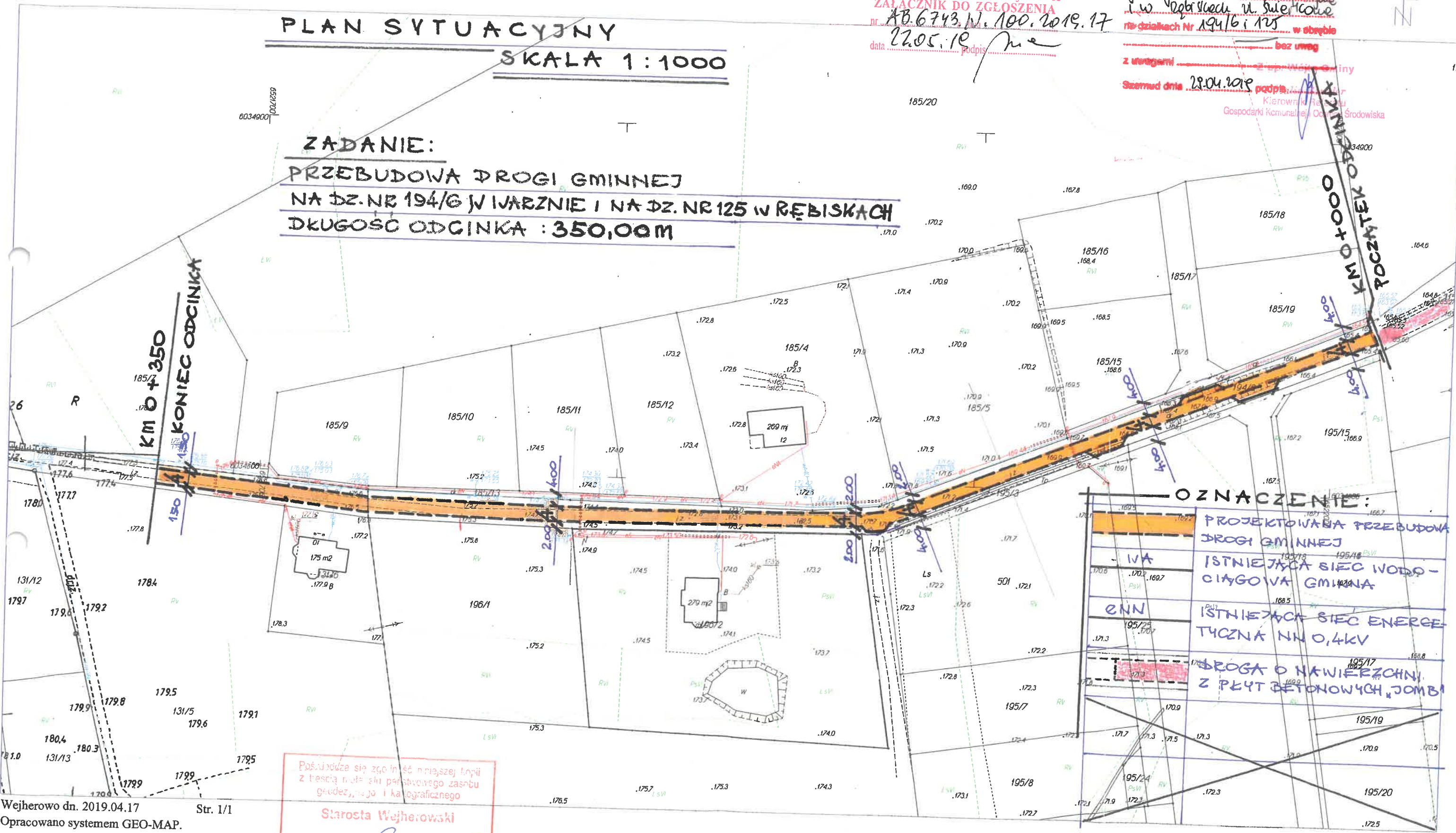
Starostwo Powiatowe w Wejherowie
 ZAŁĄCZNIK DO ZGŁOSZENIA
 nr AB.6743.N.100.2019.17
 data 22.05.19
 podpis *[Signature]*

Uzgodniono projekt przebudowy drogi
 gminnej w miejscowości Szemud
 w zabudowie ul. Sulechowskiej
 nr działek Nr 194/6 i 125 w obrębie
 bez uwag

Szemud dnia 28.04.2019
 podpis *[Signature]*
 Kierownik Referatu
 Gospodarki Komunalnej i Ochrony Środowiska

PLAN SYTUACYJNY
SKALA 1:1000

ZADANIE:
PRZEBUDOWA DRUGI GMINNEJ
NA DZ. NR 194/6 W WARZNIE I NA DZ. NR 125 W RĘBISKACH
DLUGOŚĆ ODCINKA : 350,00M



OZNACZENIE:

	PROJEKTOWANA PRZEBUDOWA DRUGI GMINNEJ
	ISTNIĄCA SIĘĆ WODOCIĄGOWA GMINNA
	ISTNIĄCA SIĘĆ ENERGETYCZNA NN 0,4KV
	DRUGA O NAWIERZCHNI Z PŁYT BETONOWYCH „JOMB”

Poświadczam się zgodność niniejszej kopii z treścią materiału parastatutowego zasobu geodezyjnego i kartograficznego

Starosta Wejherowski
 Id ewidencyjny *G06641.1837.104*
 2019-04-17
[Signature]
 (podpis)

Starostwo Powiatowe w Wajcherowie
Wydział Architektury i Budownictwa
04-200 Wajcherów, ul. 3 Maja 4
tel. 58 572-94-47, fax 58 572-95-02
Reg. 191886414, NIP 588-103-10-62

KM 0+000
POCZĄTEK ODCINKA

PLAN ORIENTACYJNY
SKALA 1:2000

ZADANIE:
PRZEBUDOWA DROGI GMINNEJ
NA DZ. NR 194/6 W WARZCIE
I NA DZ. NR 125 W REBISKACH
• DŁUGOŚĆ ODCINKA : 350,00 M

OZNACZENIE:
ODCINEK DROGI GMINNEJ
OBJĘTY PRZEBUDOWĄ

KM 0+350
KONIEC ODCINKA

Opracowano systemem GEO-MAP. Skala 1 : 2000. Wydrukował(a) : Geodezja dn. : 2019.04.23 godz: 13:02:53. Str. 1/1

województwo pomorskie
Powiat wejherowski
Gmina SZEMUD
Miejscowość WARZNO
Jednostka ewidencyjna 221509_2, SZEMUD
Obręb Nr 0018, WARZNO

Starostwo Powiatowe w Wejherowie
Wydział Architektury i Budownictwa
84-200 Wejherowo, ul. 3 Maja 4
tel. 58 572-94-47, fax 58 572-95-02
Reg. 191636414, NIP 589-183-10-62

Nr Kancelaryjny:

INFORMACJA Z REJESTRU GRUNTÓW

JEDNOSTKA REJESTROWA : **G171** KW: **GD1W/00092622/4**

WŁAŚCICIELE

właściciel:

udział: 1/1 GMINA SZEMUD
siedziba: 84-217 SZEMUD ul.KARTUSKA 13
Grupa: 4.1, REGON: 191675422

GRUNTY

Oznaczenie działki		Blizsze określenie położenia	Określenie konturów - użytków gruntowych i klas bontacyjnych		POWIERZCHNIA w ha		Numer księgi wieczys lub oznaczenie innyc dokumentów
Arkusze	Nr Działki		opis	oznac.	użytków i klas	działki	
1	194/6			drogi	dr	0.2300	

identyfikator działki: 221509_2.0018.194/6

Razem powierzchnia: 0.2300 ha, słownie: dwa tysiące trzysta m²
cała jednostka: 2.6409 ha, słownie: dwadzieścia sześć tysięcy czterysta dziewięć m²

Data sporządzenia dokumentu: 2019-04-23, sporządził(a): EGB

województwo pomorskie
Powiat wejherowski
Gmina SZEMUD
Miejscowość RĘBISKA
Jednostka ewidencyjna 221509_2, SZEMUD
Obręb Nr 0022, RĘBISKA

Starostwo Powiatowe w Wejherowie
Wydział Architektury i Budownictwa
84-200 Wejherowo, ul. 3 Maja 4
tel. 58 572-54-47, fax 58 572-95-02
Reg. 191605414, NIP 588-163-10-62

Nr Kancelaryjny:

INFORMACJA Z REJESTRU GRUNTÓW

JEDNOSTKA REJESTROWA: G75 KW: GD1W/00106691/0

WŁAŚCICIELE

właściciel:

udział: 1/1 GMINA SZEMUD
siedziba: 84-217 SZEMUD ul.KARTUSKA 13
Grupa: 4.3, REGON: 191675422


GRUNTY

Oznaczenie działki		Bliższe określenie położenia	Określenie konturów - użytków gruntowych i klas bonitacyjnych		POWIERZCHNIA w ha		Numer księgi wieczys lub oznaczenie inyc dokumentów
Arkusze	Nr Działki		opis	oznac.	użytków i klas	działki	
1	125		drogi	dr	0.5000	0.5000	KW GD1W/00106691/0

entyfikator działki: 221509_2.0022.125

Razem powierzchnia: 0.5000 ha, słownie: pięć tysięcy m²

Data sporządzenia dokumentu: 2019-04-23, sporządził(a): EGB



Starostwo Powiatowe w Wejherowie
 Wydział Architektury i Budownictwa
 84-200 Wejherowo, ul. 3 Maja 4
 tel. 58 572-94-47, fax 58 572-95-02
 Reg. 191626414, NIP 588-163-10-62

PRZEKROJ KONSTRUKCYJNY

SKALA 1:20

PRZEBUDOWA ODCINKA DRUGI GMINNEJ

WE WSI WARSZNO, REBISKA GMINA SZEMUD

UL. SPOKOJNA I UL. ŚWIERKOVA

