

OLCHOWA ZEBLENIE

ZADANIEM NR 2

KM 0+180 DO 0+301



BARBARA CZUCHOW

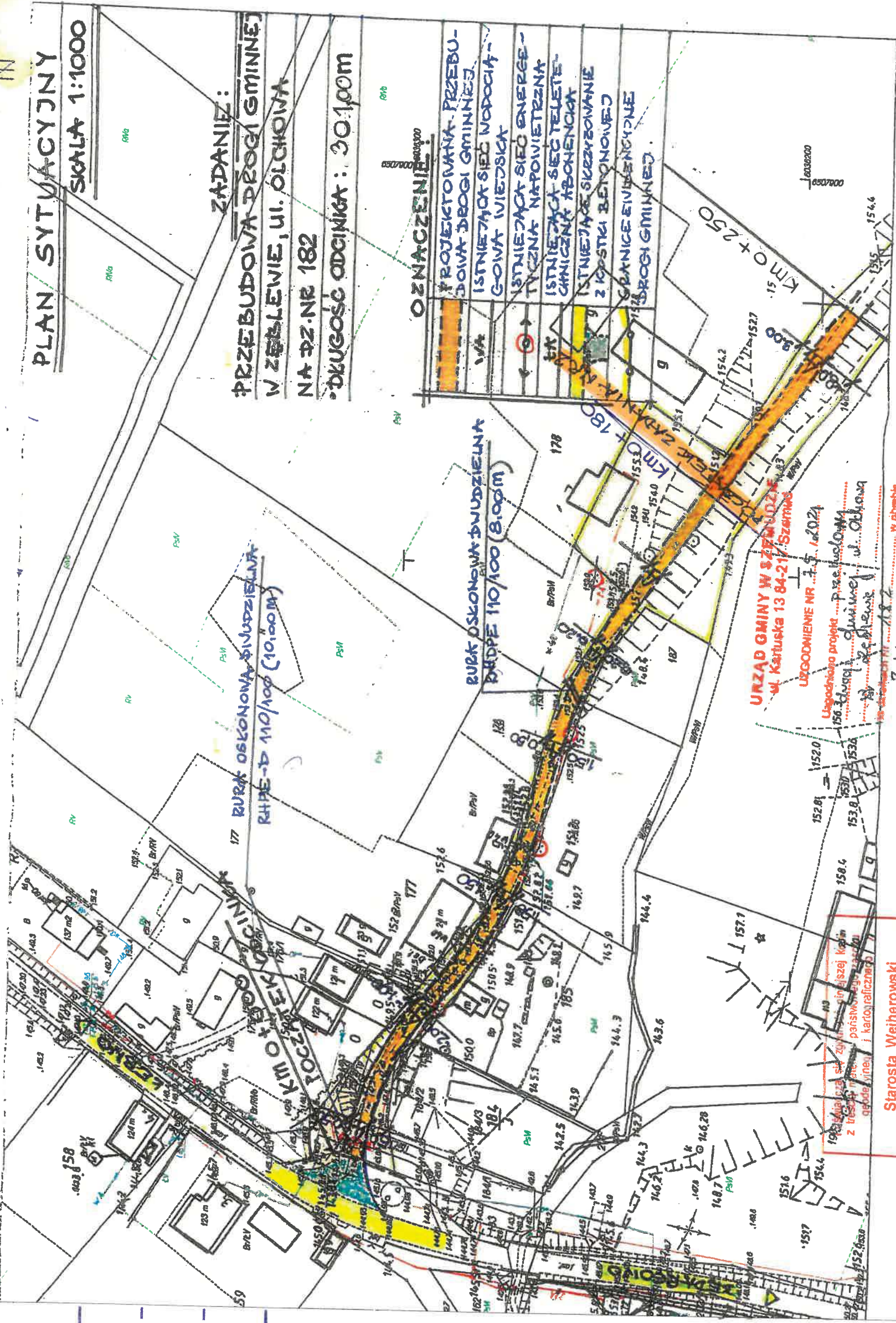
PLAN SYTUACYJNY

SKALA 1:1000

ZADANIE:
PRZEBUDOWA DRÓGI GMINNEJ
W ZEBLENIE, UL. OLCHOWA
NA PZ.NR 182
• DŁUGOŚĆ ODCINKA : 301,00M

OZNACZENIE

- PROJEKTOWANA PRZEBUDOWA DRÓGI GMINNEJ
- ISTNIEJĄCA SIĘĆ WODOCIĄGOWA WIEJSKA
- ISTNIEJĄCA SIĘĆ ENERGETYCZNA NAPOWIETRZNA
- ISTNIEJĄCA SIĘĆ TELEFICZNA KABLOWA
- ISTNIEJĄCE SKRZYŻOWANIE Z KOSTKI BETONOWEJ
- GRANICE EWIDENCYJNE DRÓGI GMINNEJ



URZĄD GMINY W SZCZECZYNIE
 ul. Kartuska 13 84-217 Szamotuły

UZGODNIENIE NR 7.5 / 2021

Ugodniono projekt z p.z.e. Kuciołowa z ul. Olchowa

z uwagami bez uwag

z up. Wójta Gminy
 Natalia Kuciołowa
 (klasa nr 14.02.2021)

Starosta Wejherowski


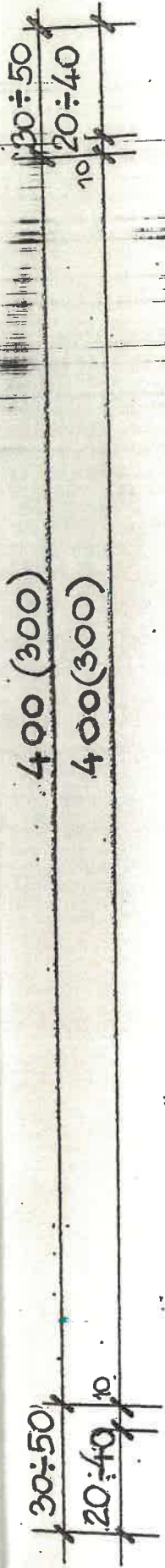
Id ewidencyjny 60.601.000.101

2021-01-25

(data wpisania do zasobu)

Kuciołowa

(podpis)



WARSTWA ŚCIEŻKINA Z MIESZANKI MINERALNO-ASFALTOWYCH GRUBOZWIĘZONA GRUBOŚĆ 4CM AC16S
 WARSTWA WIĄZNOŚĆ Z MIESZANKI MINERALNO-ASFALTOWYCH, GRUBOZWIĘZONA GRUBOŚĆ 6CM AC16W
 PODBUDOWA Z KAMIENIA KATWANEGO GRUB. 25 CM / PT31S /
 ISTNIEJĄCA PODBUDOWA Z KRUSZYWA NATURALNEGO I GRUB. 20CM
 GRUNT G4

PRZEKROJ KONSTRUKCYJNY

SKALA 1:20

PRZEBUDOWA DRÓGI GMINNEJ
 W ZĘBLEWO
 ODCINEK OD KM 0+000 DO KM 0+305