

O P I S

do projektowanej przebudowy nawierzchni drogi gminnej w Szemudzie ,
ul. Na Wzgórzu, ul. Na Stoku, ul. Labudy

Własność gruntu :Gmina Szemud

Działki nr : 362/7, 362/17, 362/19 ;~~363/2~~

Inwestor : Gmina Szemud

1. Stan istniejący

Droga na projektowanym odcinku posiada nawierzchnię z kruszywa naturalnego łamanego. Wody opadowe odprowadzane są na pobocza drogi . W pasie drogowym istnieje sieć energetyczna nn 0,4kV , sieć teletechniczna abonencka , sieć wodociągowa , sieć kanalizacyjna , nie kolidujące z projektowanym zamierzeniem .
Ulice: Na Wzgórzu , Na Stoku i Labudy w Szemudzie stanowią drogi wewnętrzne w rozumieniu Ustawy o Droгах Publicznych Dz.U. 2021.1376 z dnia 2021.07.29.

2. Zakres objęty przebudową i sposób wykonania robót

Odcinek drogi przewidziany do przebudowy wynosi **595,00 m** długości . Przebudowę zaprojektowano w pasie istniejącej drogi gminnej . Przebudowa polegać będzie na ułożeniu nawierzchni z płyt betonowych Jomb na istniejącej nawierzchni z kamienia łamanego i wynosić będzie **4,00 m** szerokości . Pobocza drogi o szerokości **0,50 m** wykonane będą z gruzu betonowego o frakcji do 40mm , który zostanie zasypyany warstwą kruszywa łamanego o grub. **5 cm** .

Przewidziano zachowanie istniejących rzędnych nawierzchni drogi , a tym samym wykorzystanie kruszywa kamiennego jako dolnej warstwy podbudowy .

Nie przewiduje się zasadniczych korekt łuków poziomych oraz spadków pionowych na odcinku projektowanej przebudowy . Istniejąca infrastruktura techniczna / sieć energetyczna nn 0,4kV, sieć teletechniczna abonencka , sieć wodociągowa ,sieć kanalizacyjna/ , pozostanie bez naruszenia z zachowaniem właściwej warstwy przykrycia gruntem . Ułożenie nawierzchni z płyt betonowych JOMB nie będzie wpływać negatywnie na istniejącą infrastrukturę techniczną .

Projektowana przebudowa nie koliduje z zadrzewieniem i zakrzaczeniem .

Konstrukcja nawierzchni składać się będzie z następujących warstw :

ODCINEK O DŁUG. 175,00M

1. Podbudowa z kamienia łamanego grub. ok. 15 cm /istniejąca nawierzchnia drogi/
2. Warstwa wyrównująca podbudowy z kruszywa naturalnego grub. 12 cm /mieszanka żwirowa o uziarnieniu od 0 do 8mm/
3. Nawierzchnia z płyt JOMB podwójnie zbrojonych grub. 12,5cm na poduszce piaskowej przesianej /uziarnienie od 0 do 2mm , grub. 3 cm /
4. Pobocza drogi z gruzu betonowego frakcji do 40,00mm z 30% domieszką kruszywa naturalnego grub.15 cm , zasypane od góry kruszywem łamanym z domieszką

ODCINEK O DŁUG. 102,00M
żwiru 50/50 grub. 5 cm

- Załączniki :
1. i.w.
 2. PODBUDOWA Z TKUCZNIĄ KAMIENNEGO 0/31,5 - 15CM
 3. i.w. NA PODUSZCE CEMENTOWO-PIASKOWEJ GRUB. 5CM
 4. i.w.


1. Plan sytuacyjny na mapie do celów informacyjnych w skali 1:1000
2. Plan orientacyjny na mapie ewidencyjnej w skali 1: 2000
3. Przekrój konstrukcyjny w skali 1: 20

Opracował:



Stefan Miotke

marzec 2022 r.




PŁYTY BETONOWE JOMB NA PODSZCIE CEMENTOWO-PIASKOWEJ O GRUB. 5CM
 PODBUDOWA Z TŁUCZNIĄ KAMIENNEGO C/315 O GRUB. 15CM PO ZAGĘSZCZENIU
 ISTNIEJĄCĄKPODBUDOWA Z KŁUSZYWA NATURALNEGO GRUB. 20CM
 GRUNT G1

PRZEKRÓJ KONSTRUKCYJNY

SKALA 1:20

PRZEBUDOWA ODCINKA DRÓGI GMINNEJ / ODCINEK O DŁUGOŚCI 102,00M /
 WE WSI SZEMUD : GMINA SZEMUD
 W. NA WZGORZU, NA STOKU, ŁĄBUDY

Starostwo Powiatowe w Wejherowie
 Wydział Budownictwa i Nieruchomości
 Referat Architektury i Budownictwa
 84-200 Wejherowo, ul. 3 Maja 4
 Reg. 191586414, NIP 588-183-10-52



PLETY BETONOWE JOMB NA PODŁOŻCE PIASKOWEJ / 0/2 / GRUB. 3CM
PODŁOŻE Z MIESZANKI ŻWIROWEJ / UZIARNIENIE OD 0 DO 8 / GRUB. 12CM
ISTNIEJĄCA PODBUDOWA Z KŁUSZYWA NATURALNEGO GRUB. 20CM
GRUNT G1

PRZEKROJ KONSTRUKCYJNY

SKALA 1:20

PRZEBUDOWA ODCINKA DRÓGI GMINNEJ / ODCINEK O DŁUGOŚCI 175,00 M /

WE WSI SZEMUD GMINA SZEMUD
UL. NA WZGORZU, NA STOKU, ŁĄBUDY

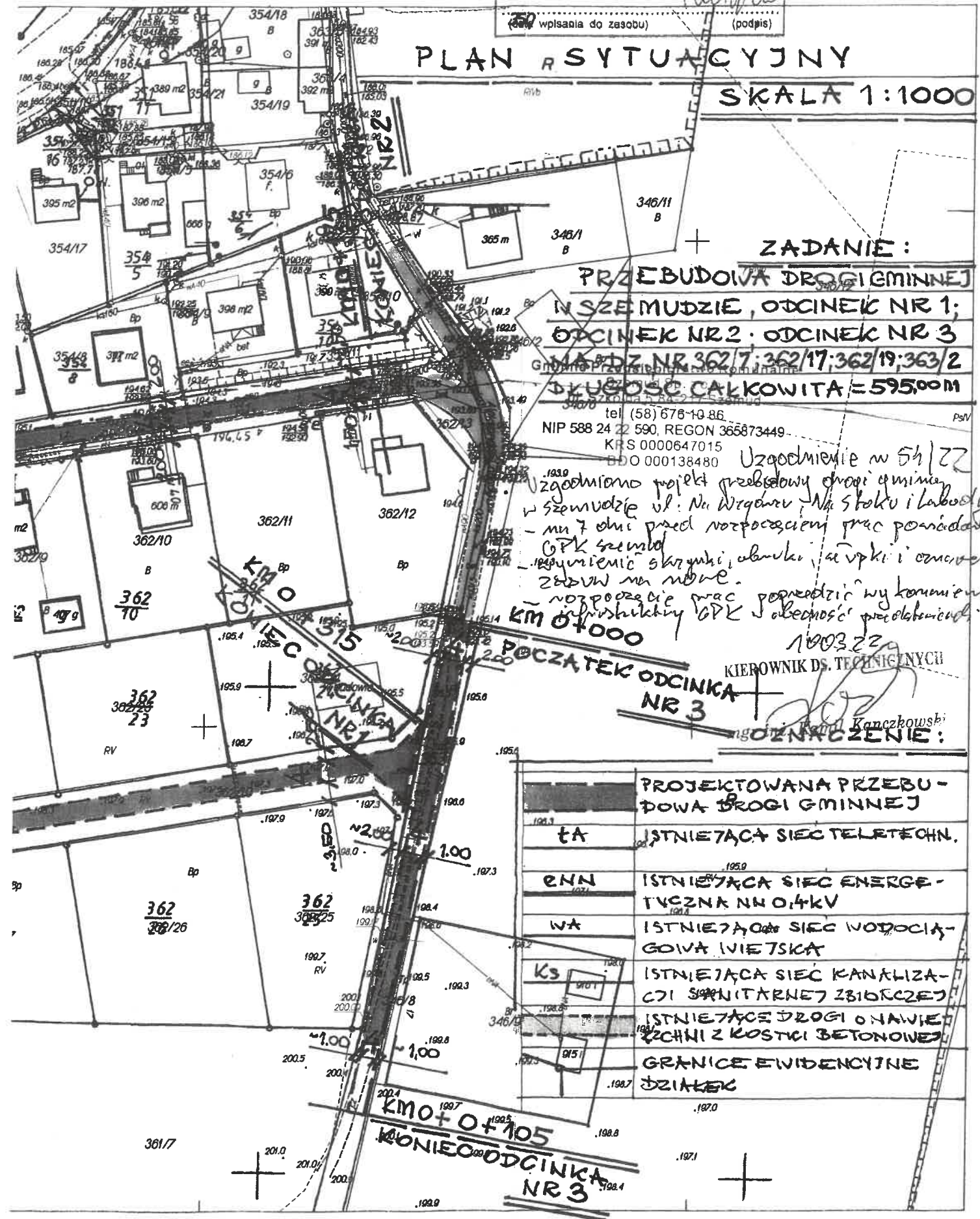
Z treścią materiału państwowego zasobu
geodezyjnego i kartograficznego

Starostwo Powiatowe w Wejherowie
Wydział Budownictwa i Nieruchomości
Referat Architektury i Budownictwa
Wejherowo, ul. 3 Maja 4
Reg. 1686414, NIP 888-183-10-62

Id. ewidencyjny 60.664.551.111.200
2022-02-10

Wpisana do zasobu (podpis)

PLAN SYTUACYJNY
SKALA 1:1000



ZADANIE:
PRZEBUDOWA DROGI GMINNEJ
W SZEMUDZIE, ODCINEK NR 1;
ODCINEK NR 2 · ODCINEK NR 3
MAJĄC NR 362/7, 362/17, 362/19, 363/2
DŁUGOŚĆ CAŁKOWITĄ = 595,00M

tel (58) 676-10-86
NIP 588 24 22 590, REGON 365873449
KRS 0000647015
BDO 000138480

Uzasadnienie w 5h/22
Zgodniomo projekt przebudowy drogi gminnej
w szemudzie ul. Na Wzgórzu, Na Stoku i Labudy
- na 7 dni przed rozpoczęciem prac powiadomić
GPK szemud
- opisać skrajki, uluki, jevpki i oznaczenia
zobow na nowo.
- rozpocząć prace powiadomić wykomisem
inżynierski GPK i obecność pracodawcy GPK.

KM 0+100
POCZĄTEK ODCINKA NR 3
KIEROWNIK DS. TECHNICZNYCH
1803229
Kanczkowski

	PROJEKTOWANA PRZEBUDOWA DROGI GMINNEJ
	ISTNIEJĄCA SIEĆ TELETECHN.
	ISTNIEJĄCA SIEĆ ENERGETYCZNA NN 0,4KV
	ISTNIEJĄCA SIEĆ WODOCIAŁGOWA WIĘTSKA
	ISTNIEJĄCA SIEĆ KANALIZACJI SANITARNEJ ZBIORCZEJ
	ISTNIEJĄCE DROGI O NAWIĘZCZNI Z KOSTKI BETONOWEJ
	GRANICE EWIDENCYJNE DZIAŁEK

APY ZASADNICZEJ Skala 1: 1000
 IORSKIE, pow. wejherowski
 orębu : Szemud
 362/7,362/17,362/19
 a ewidencyjna : Szemud

Poświadczam zgodność niniejszej kopii z treścią materiału państwowego geodezyjnego i kartograficznego.
 Starostwo Powiatowe w Wejherowie
 Wydział Budownictwa i Nieruchomości
 Referat Architektury i Budownictwa
 84-200 Wejherowo, ul. 3 Maja 4
 Reg. 191686414, NIP 588-183-10-62
 Id ewidencyjny 60.604.551.1026
 2022-02-10
 (podpis)

PLAN R SYTUACYJNY
 SKALA 1:1000

ZADANIE:
 PRZEBUDOWA DRUGI GMINNEJ
 W SZEMUDZIE, ODCINEK NR 1;
 ODCINEK NR 2. ODCINEK NR 3
 NA B.D.Z. NR 362/7;362/17;362/19;363/2
 DŁUGOŚĆ CAŁKOWITA = 595,00 m

OZNACZENIE:

	PROJEKTOWANA PRZEBUDOWA DRUGI GMINNEJ
	ISTNIĄCA SIEĆ TELETECHN.
	ISTNIĄCA SIEĆ ENERGETYCZNA NN 0,4KV
	ISTNIĄCA SIEĆ WODOCIĄGOWA WIĘSKA
	ISTNIĄCA SIEĆ KANALIZACJI SANITARNEJ ZBIORCZEJ
	ISTNIĄCE DROGI ONA WIEZKI Z KOSTKI BETONOWEJ
	GRANICE EWIDENCYJNE DZIAŁEK

URZĄD GMINY W SZEMUDZIE
 ul. Kartuska 13 84-217 Szemud
 UZGODNIENIE NR 123.1.2023.62
 362/26 362/25 362/25
 (uzgodniono projekt) (z uwagami, bez uwag)
 (z uwagami, bez uwag) z up. Wejherowski
 1) w zakresie (z uwagami) (z uwagami, bez uwag)
 2) w zakresie (z uwagami) (z uwagami, bez uwag)
 362/19, 363/2 (z uwagami, bez uwag)

