

KOPIA MAPY ZASADNICZEJ Skala 1 : 1000
 woj. POMORSKIE, pow. wejherowski
 Nazwa obrębu : Donimierz
 Działki : 142/6
 Jednostka ewidencyjna : Szemud

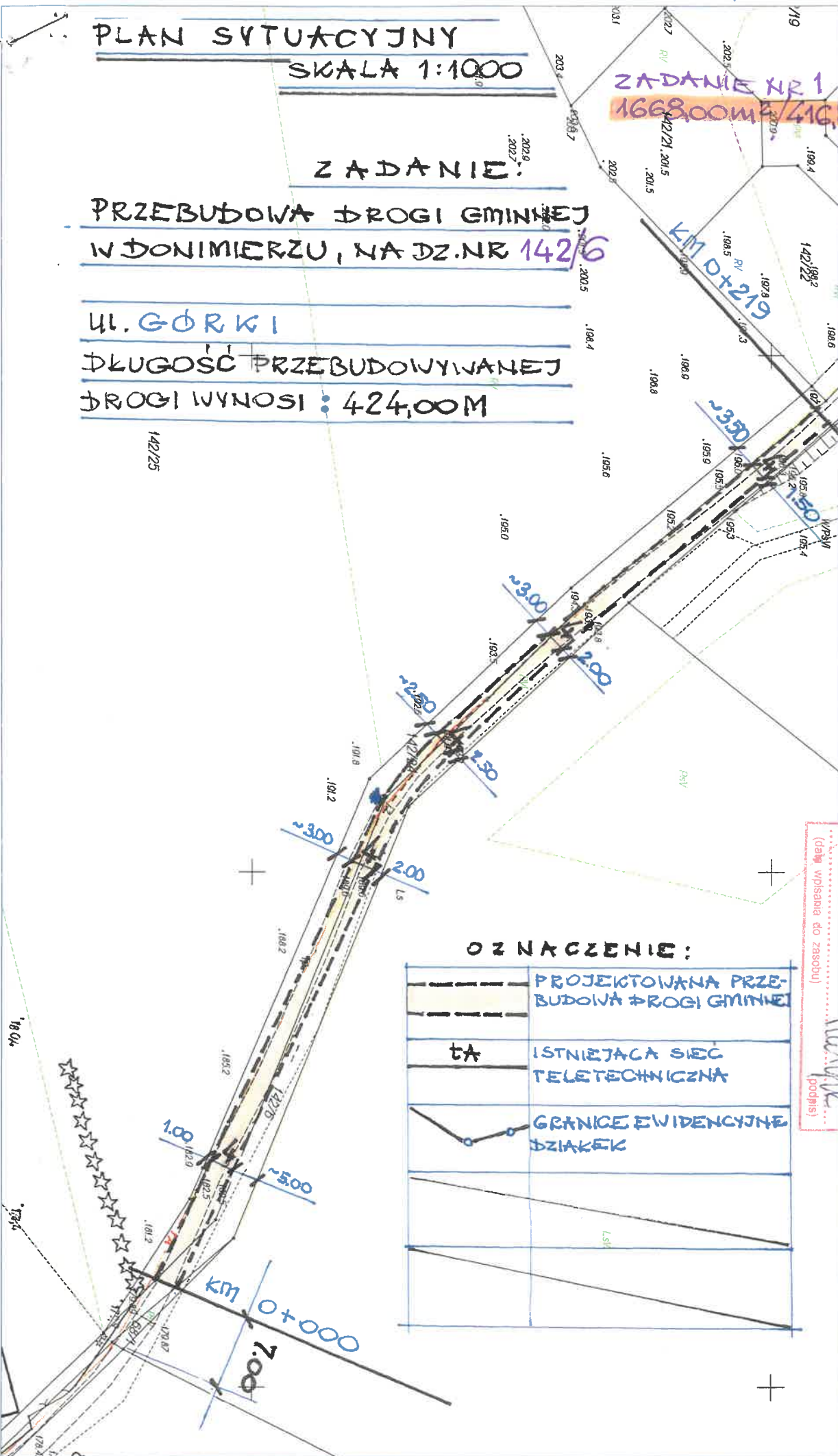
PLAN SYTUACYJNY
SKALA 1:1000

ZADANIE:

PRZEBUDOWA DRUGI GMINNEJ
W DONIMIERZU, NA DZ.NR 142/6

UL. GÓRKI
DLUGOŚĆ PRZEBUDOWYWANEJ
DRUGI WYNOŚI : 424,00M

ZADANIE NR 1
 1668,00m²/416,8m



OZNACZENIE:

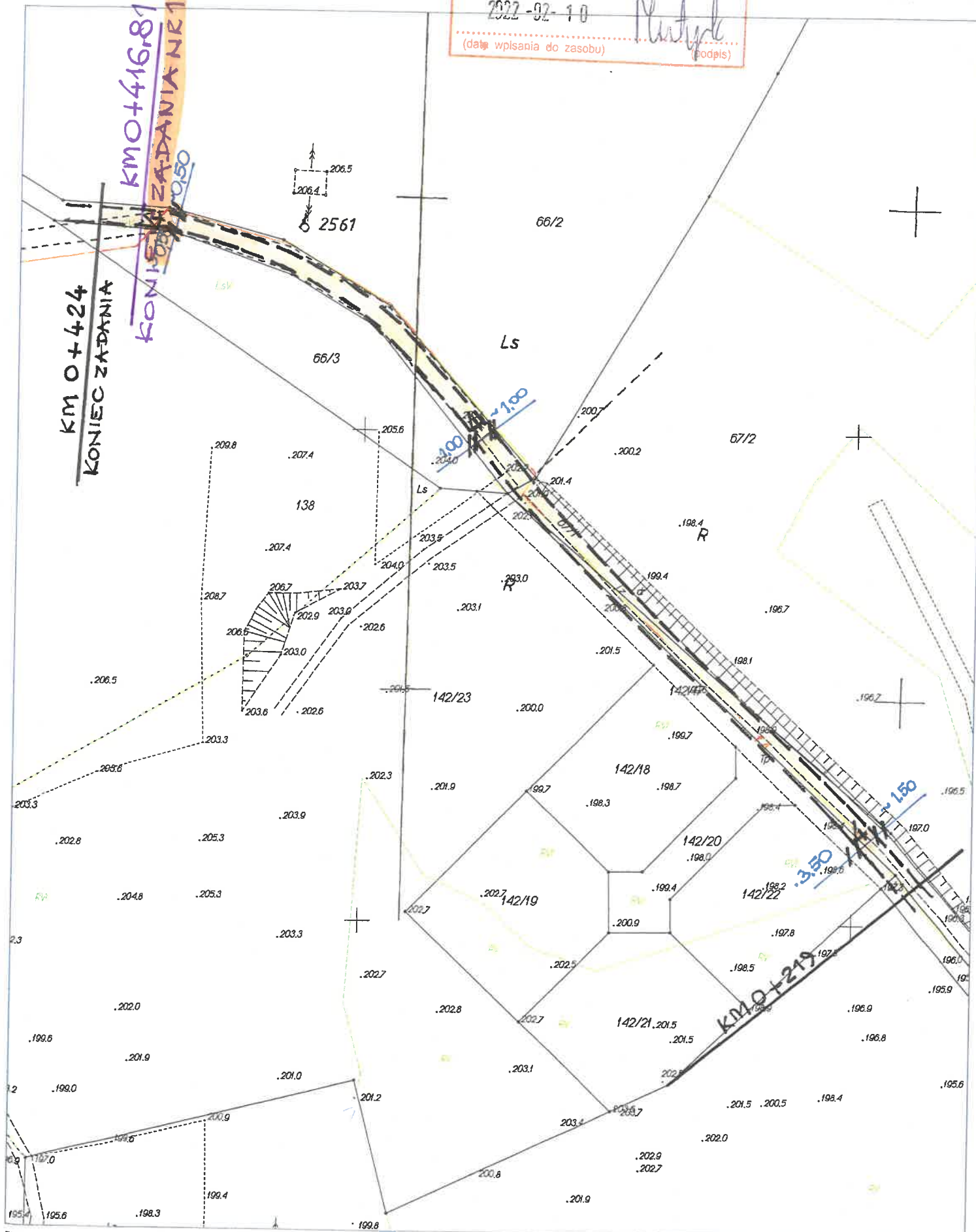
	PROJEKTOWANA PRZEBUDOWA DRUGI GMINNEJ
	ISTNIĘJĄCA SIĘC TELETECHNICZNA
	GRANICE EWIDENCYJNE DZIAŁEK


Poswiadcza się zgodność niniejszej kopii z treścią materiału państwowego zasobu geodezyjnego i kartograficznego
 Starosta Wejherowski
 Id. ewidencyjny: 60.664.550.2022
 2022-02-10
 (data wpisania do zasobu)
 (podpis)

KYS.NK 2.

MAPA MASY ZASADNICZEJ Skala 1: 1000
woj. POMORSKIE, pow. wejherowski
Nazwa obrębu : Donimierz
Działki : 142/6
Jednostka ewidencyjna : Szemud

Poświadczam zgodność niniejszej kopii z treścią materiału państwowego zasobu geodezyjnego i kartograficznego
Starosta Wejherowski
Id. ewidencyjny 61664/550/2022
2022-02-10
(data wpisania do zasobu)
Podpis





PRZEKROJ KONSTRUKCYJNY

SKALA 1:20

PRZEBUDOWA ODCINKA DRÓGI GMINNEJ

WE WSI DONIMIERZ : GMINA SZEMUD

W. GÓRKI