

MAPY ZASADNICZEJ Skala 1: 1000
 WĘSKIE, pow. wejherowski
 nr 69 : Rębiska
 19
 a ewidencyjna : Szemud

Poświadczam zgodność niniejszej kopii
 z treścią materiału państwowego zasobu
 geodezyjnego i kartograficznego

Starosta Wejherowski

Id. ewidencyjny 60.6642.425.2022

2022-07-05
 (data wpisania do zasobu)

Mutyl
 (podpis)

Starostwo Powiatowe w Wejherowie
 Wydział Budownictwa i Nieruchomości
 Referat Architektury i Budownictwa
 84-200 Wejherowo, ul. 3 Maja 4
 Reg. 191686414, NIP 588-10-62

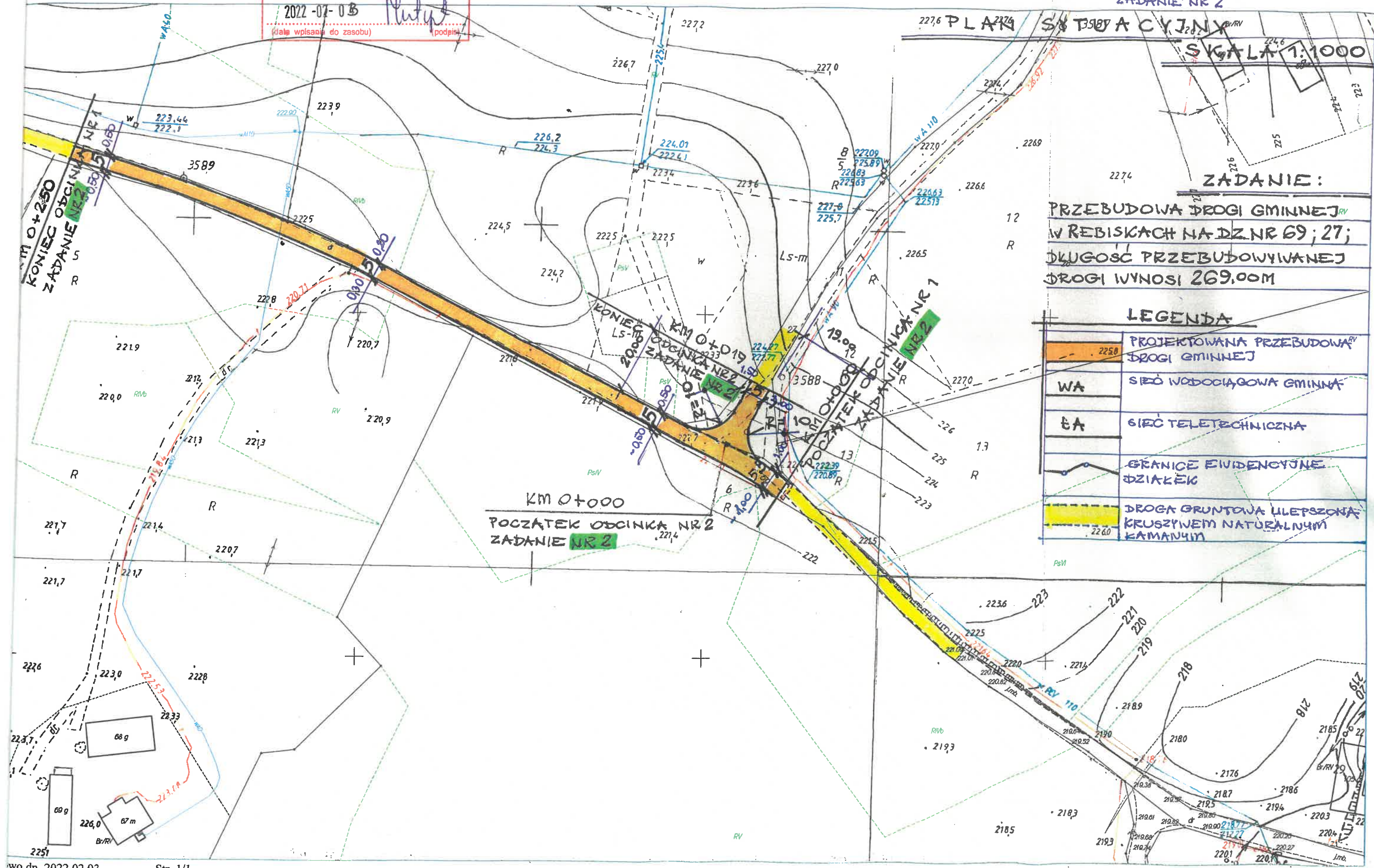
ZADANIE NR 2

PLAN SYMBIACYJNY
 SKALA 1:1000

ZADANIE:
 PRZEBUDOWA DRÓGI GMINNEJ
 W RĘBISKACH NA DZ NR 69; 27;
 DŁUGOŚĆ PRZEBUDOWYWANEJ
 DRÓGI WYNOŚI 269,00M

LEGENDA

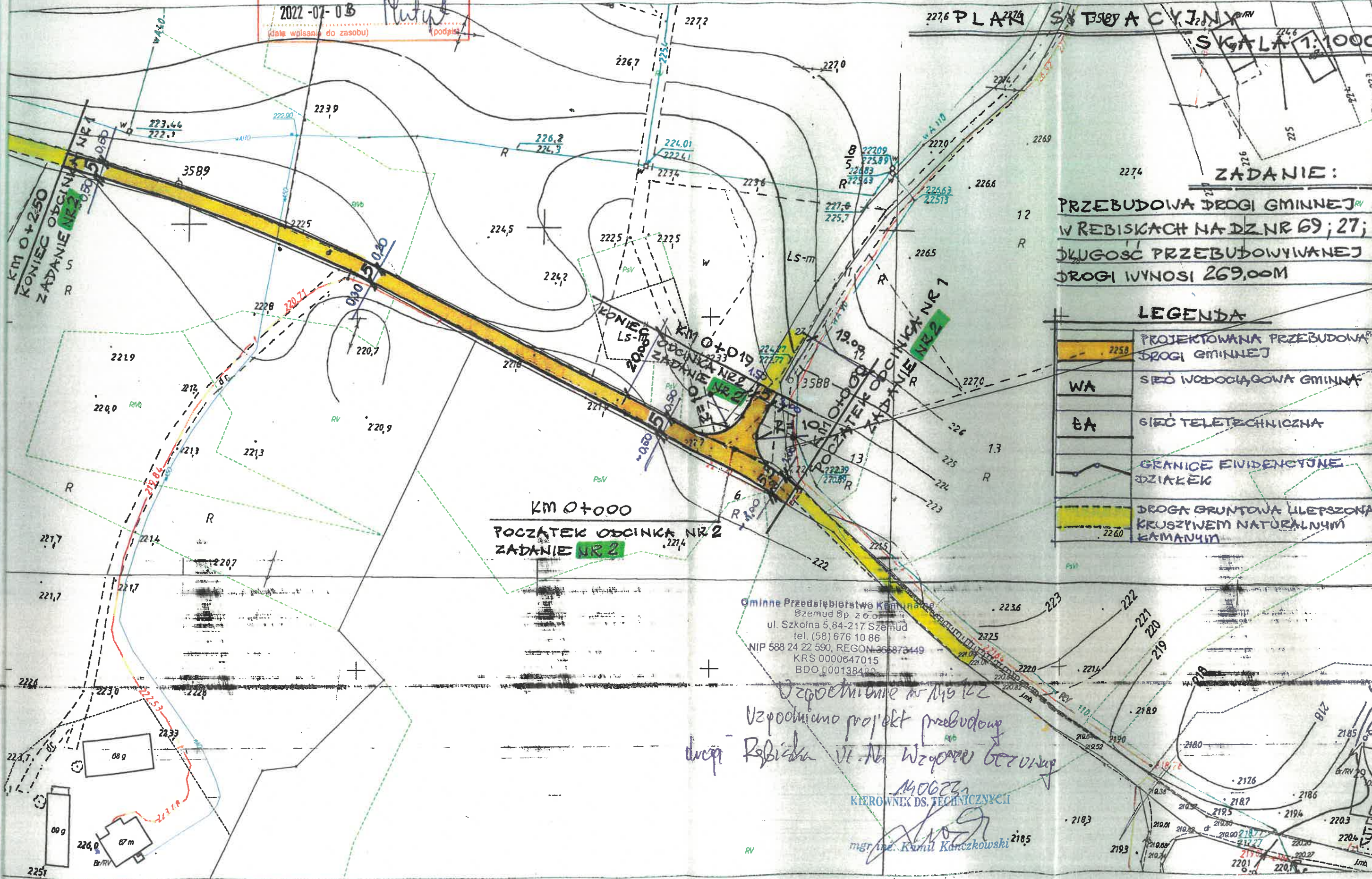
| | |
|--|--|
| | PROJEKTOWANA PRZEBUDOWA DRÓGI GMINNEJ |
| | SIEĆ WODOCIĄGOWA GMINNA |
| | SIEĆ TELETECHNICZNA |
| | GRANICE EWIDENCYJNE DZIAŁEK |
| | DRÓGA GRUNTOWA ULEPSZONA KRUSZYWEM NATURALNYM KAMANIEM |



MAPY ZASADNICZEJ Skala 1:1000
 MORSKIE, pow. wejherowski
 obręb : Rębiska
 69
 kawałek ewidencyjny : Szemud

Poświadczam zgodność niniejszej kopii
 z treścią materiału państwowego zasobu
 geodezyjnego i kartograficznego
 Starosta Wejherowski
 Id ewidencyjny 60.66425.9022
 2022-07-08
 (data wpisania do zasobu) (podpis)

Starostwo Powiatowe w Wejherowie
 Wydział Budownictwa i Nieruchomości
 Referat Architektury i Budownictwa
 84-200 Wejherowo, ul. 3 Maja 4
 NIP 588-183-10-62
 ZADANIE NR 2



ZADANIE:
 PRZEBUDOWA DRÓGI GMINNEJ
 W RĘBISKACH NA DZ NR 69; 27;
 DŁUGOŚĆ PRZEBUDOWYWANEJ
 DRÓGI WYNOŚI 269,00M

LEGENDA

| | |
|--|---|
| | PROJEKTOWANA PRZEBUDOWA DRÓGI GMINNEJ |
| | SIEĆ WODOCIĄGOWA GMINNA |
| | SIEĆ TELETECHNICZNA |
| | GRANICE EWIDENCYJNE DZIAŁEK |
| | DRÓGA GRUNTOWA ULEPSZONA KRUSZYWEM NATURALNYM KAMANYM |

Gminne Przedsiębiorstwo Komunalne
 Szemud Sp. z o.o.
 ul. Szkolna 5, 84-217 Szemud
 tel. (58) 676 10 86
 NIP 588 24 22 590, REGON 365873449
 KRS 0000647015
 BDO 000138480

Uzgodniono w Myścu
 Uzgodniono projekt przebudowy
 drogi Rębiska VI. Al. Wzrostu betonu
 140622
 KIEROWNIK DS. TECHNICZNYCH
 mgr inż. Kamil Karczkowski

MAPY ZASADNICZEJ Skala 1: 1000
 MORSKIE, pow. wejherowski
 obręb : Rębiska
 69
 kła ewidencyjna : Szemud

Poświadcza się zgodność niniejszej kopii
 z treścią materiału państwowego zasobu
 geodezyjnego i kartograficznego

Starosta Wejherowski

Id ewidencyjny 60.6642.425.1022
 2022-07-05
 (data wpisania do zasobu) *Muty*
 (podpis)

Starostwo Powiatowe w Wejherowie
 Wydział Budownictwa i Nieruchomości
 Referat Architektury i Budownictwa
 84-200 Wejherowo, ul. 3 Maja 4
 Reg. 191686414, NIP 588-187-0-62

ZADANIE NR 2

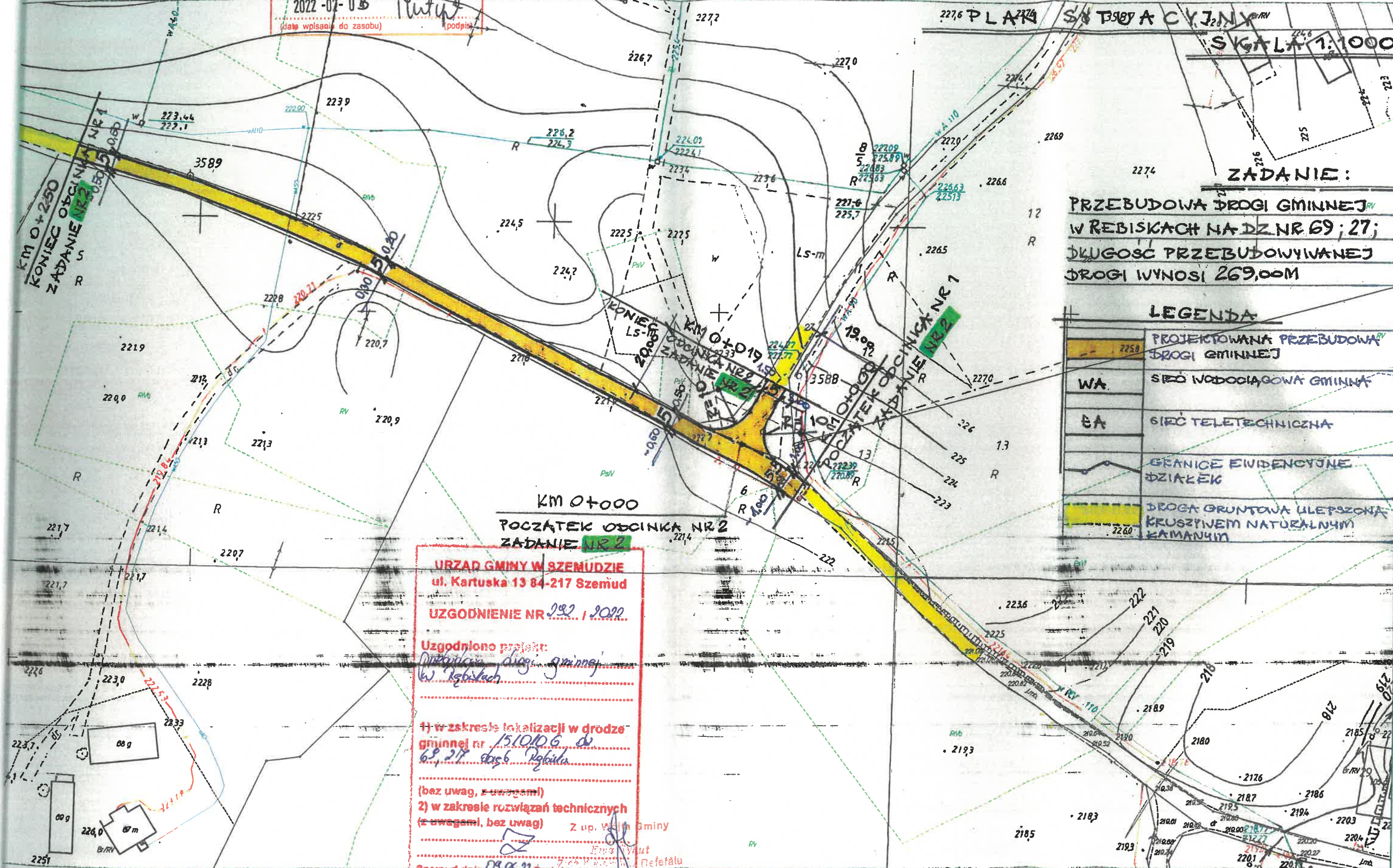
227,6 PLAN SĄTOSZA CYJNY
 SKALA 1:1000

ZADANIE:

PRZEBUDOWA DRÓGI GMINNEJ
 W RĘBISKACH NA DZ NR 69; 27;
 DŁUGOŚĆ PRZEBUDOWYWANEJ
 DRÓGI WYNOŚI 269,00M

LEGENDA

| | |
|--|---|
| | PROJEKTOWANA PRZEBUDOWA DRÓGI GMINNEJ |
| | SIĘĆ WODOCIĄGOWA GMINNA |
| | SIĘĆ TELETECHNICZNA |
| | GRANICE EWIDENCYJNE DZIAŁEK |
| | DRÓGA GRUNTOWA ULEPSZONA KRUSZYWEM NATURALNYM KAMANYM |



URZĄD GMINY W SZEMUDZIE
 ul. Kartuska 13 84-217 Szemud
 UZGODNIENIE NR 282 / 2022

Uzgodniono projekt:
rozbudowa drogi gminnej w Rębiskach

1) w zakresie lokalizacji w drodze gminnej nr 1510106 do 69, 27 obręb Rębiska

(bez uwag, z uwagami)
 2) w zakresie rozwiązań technicznych (z uwagami, bez uwag)

Z up. Wójta Gminy
[Signature]
 Szemud dnia 09.02.2022