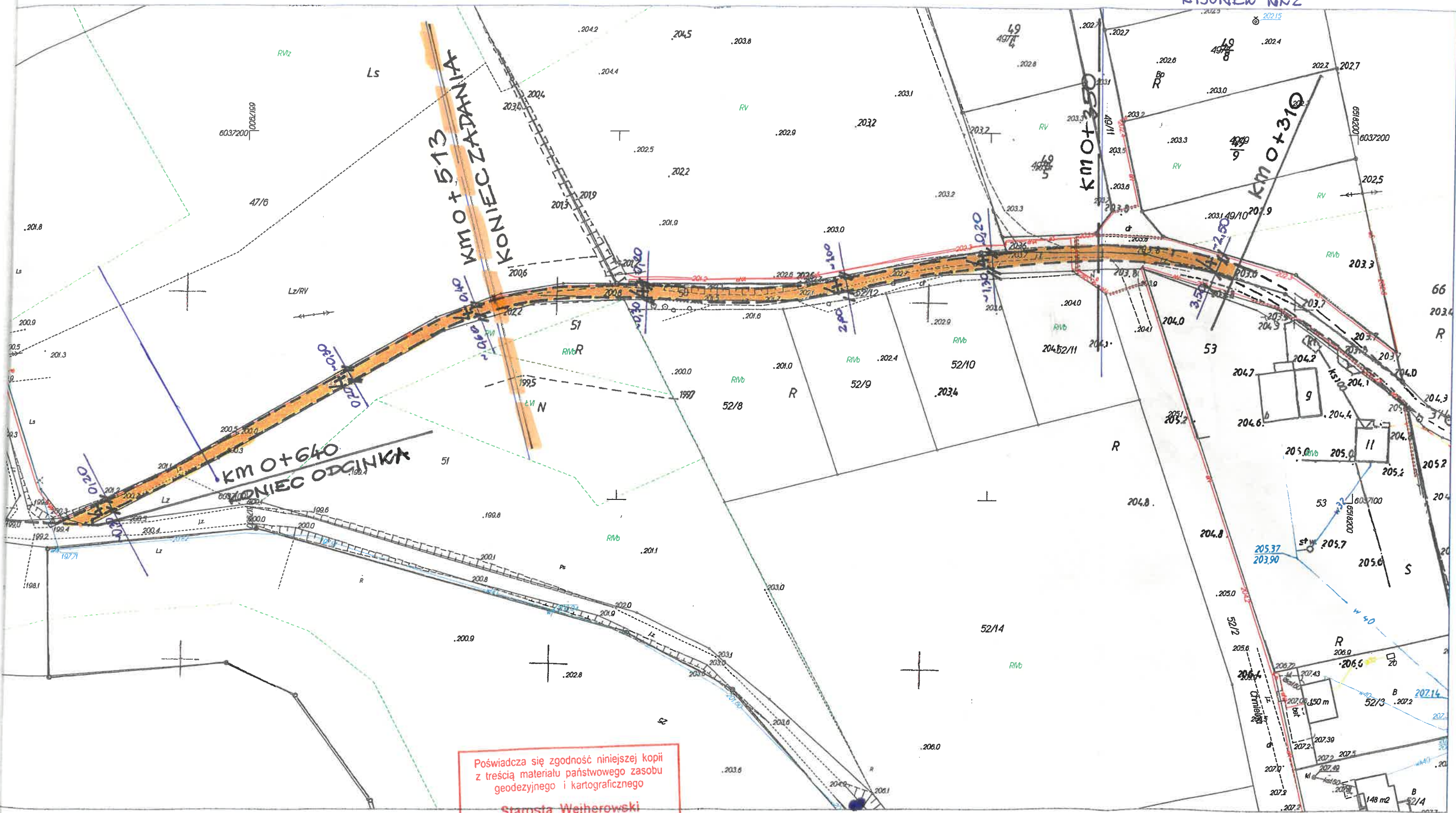
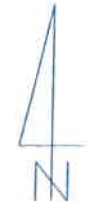


APY ZASADNICZEJ Skala 1: 1000
ORSKIE, pow. wejherowski
rębny : Kieleńska Huta
50
a ewidencyjna : Szemud

330
130
200

RYSUNEK NR 2



Poświadczam zgodność niniejszej kopii z treścią materiału państwowego zasobu geodezyjnego i kartograficznego

Starosta Wejherowski

Id. ewidencyjny 00.6642.254.2021

2021-01-25

(data wpisania do zasobu) (podpis)



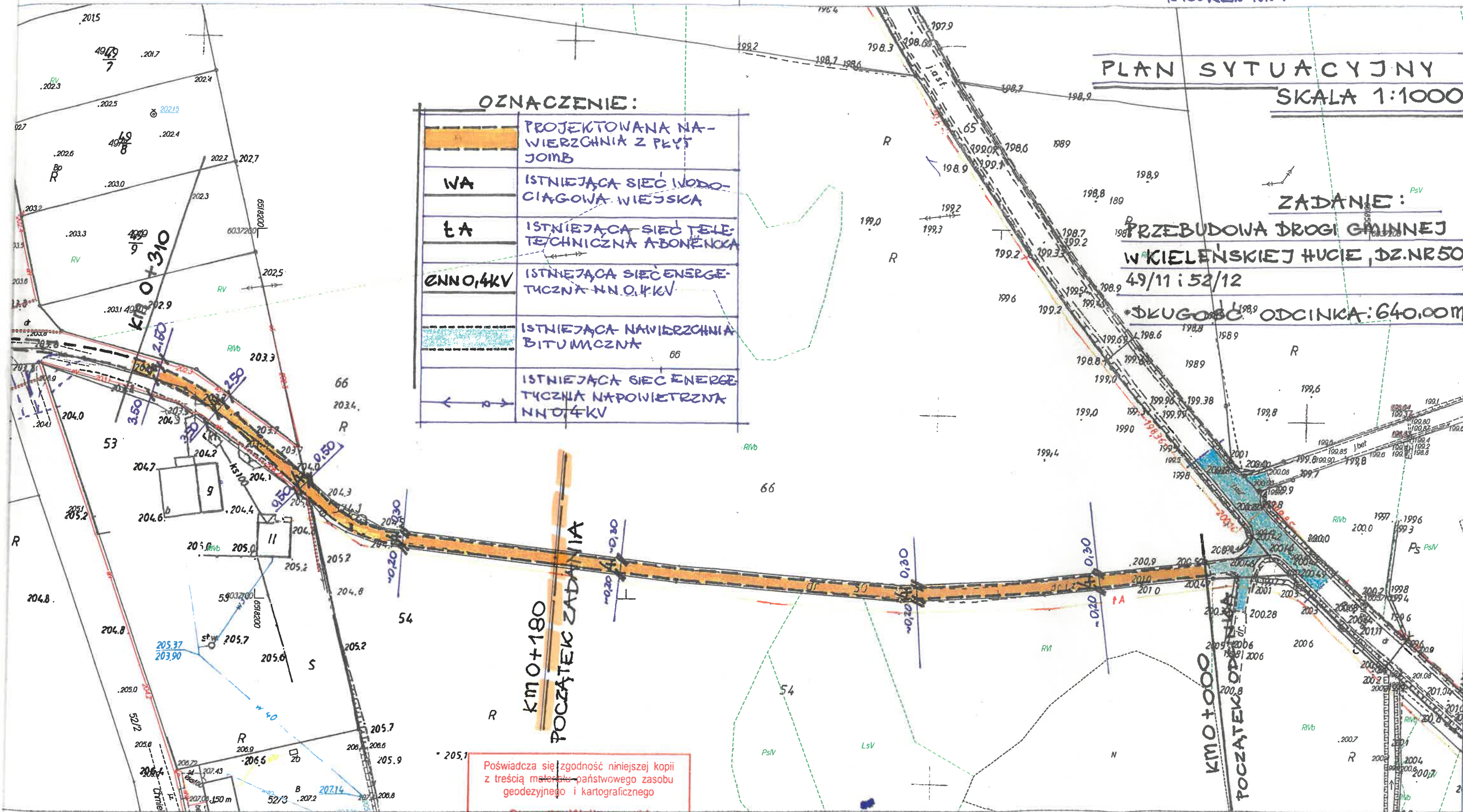
PLAN SYTUACYJNY
 SKALA 1:1000

ZADANIE:

PRZEBUDOWA DRUGI GAIŃNEJ
 W KIELEŃSKIEJ Hucie, DZ. NR 50,
 49/11 i 52/12
 DŁUGOŚĆ ODCINKA: 640.00m

OZNACZENIE:

	PROJEKTOWANA NA- WIERZCHNIA Z PŁYT JOIMB
WA	ISTNIEJĄCA SIĘĆ WODO- CIĄGOWA WIEJSKA
TA	ISTNIEJĄCA SIĘĆ TELE- TECHNICZNA ABONENCKA
ENNO,4KV	ISTNIEJĄCA SIĘĆ ENERGE- TYCZNA N.N.O.4KV
	ISTNIEJĄCA NAWIERZCHNIA BITUMCZNA
	ISTNIEJĄCA SIĘĆ ENERGE- TYCZNA NAPONIETRZNA N.N.O.4KV



Poświadczam zgodność niniejszej kopii
 z treścią materiału państwowego zasobu
 geodezyjnego i kartograficznego

Starosta Wejherowski

Id. ewidencyjny Gródzki 257.1011

2021-01-25 Knef

(data wpisania do zasobu) (podpis)

