

UCHWAŁA NR IX/110/2019
RADY GMINY SZEMUD

z dnia 28 czerwca 2019 r.

w sprawie zaliczenia dróg do kategorii dróg gminnych i ustalenia przebiegu dróg gminnych na terenie Gminy Szemud

Na podstawie art. 18 ust. 2 pkt 15 ustawy z dnia 8 marca 1990 r. o samorządzie gminnym (tekst jedn. Dz. U. z 2019 r. poz. 506) oraz art. 7 ust. 2 i ust. 3 ustawy z dnia 21 marca 1985 r. o drogach publicznych (tekst jedn. Dz. U. z 2018 r. poz. 2068 z późn. zm.), po zasięgnięciu opinii Zarządu Powiatu Wejherowskiego, Rada Gminy Szemud uchwała, co następuje:

§ 1. Zalicza się do kategorii dróg gminnych drogi położone na terenie Gminy Szemud i ustala się ich przebieg w następujący sposób:

1. w miejscowości Szemud część ulicy Obrońców Szemuda na odcinku od skrzyżowania z drogą gminną nr 151008G do rzeki Gościciny o długości 1,01 km

2. w miejscowości Szemud ul. Nowiny na odcinku od skrzyżowania z drogą gminną nr 151008G o długości 0,25 km

3. w miejscowości Szemud ul. Saturna na odcinku od skrzyżowania z drogą gminną nr 151020G o długości 0,33 km

4. w miejscowości Kamień ul. Odysa i ul. Herkulesa na odcinku od skrzyżowania z drogą powiatową nr 1405 G w m. Kamień o długości 0,275 km

5. w miejscowości Kamień ul. Pod lasem odcinek drogi od skrzyżowania z drogą powiatową nr 1403 G o długości 0,49 km

6. w miejscowości Kamień ul. Juliusza Słowackiego od skrzyżowania z drogą powiatową nr 1405 G o długości 1,04 km

7. w miejscowości Kieleńska Huta ul. Osiny od skrzyżowania z drogą powiatową nr 1405 G o długości 1,30 km

8. w miejscowości Kielno ul. Tulipanowa od skrzyżowania z drogą powiatową nr 1405 o długości 1,06 km

9. w miejscowości Koleczkowo ul. Kwiatowa od skrzyżowania z dr. Gminną nr 151025G o długości 1,44 km

10. w miejscowości Koleczkowo ul. Bożańska od skrzyżowania z dr. Gminną nr 151025G do drogi powiatowej nr 1412 G o długości 1,45 km

11. w miejscowości Koleczkowo ul. Świętopelka od skrzyżowania z ul. Bożańską do drogi powiatowej nr 1412G o długości 0,74 km

12. w miejscowości Koleczkowo ul. Stefanowskiego do granicy z m. Kielno o długości 0,33 km

13. w miejscowości Koleczkowo ul. Marchowska od dr. pow. Nr 1412G dalej ul. Polna o długości 1,21 km

14. w miejscowości Kielno ul. Bema od dr. Gminnej nr 151012 G o długości 0,48 km

15. w miejscowości Kielno odcinek drogi od dr. Gminnej nr 151012G o długości 0,165 km

16. w miejscowości Kielno część ul. Brzozówko odcinek drogi od dr. Gminnej nr 151012G o długości 0,288 km

17. w miejscowości Bojano ul. Józefa Wołoszyna od drogi wojewodzkiej nr 218 tj. ul. Józefa Wybickiego odcinek o długości 1,44 km

18. w miejscowości Bojano ul. Dąbrowskiego od drogi wojewodzkiej nr 218 tj. ul. Józefa Wybickiego do ul. J. Wołoszyna odcinek o długości 0,51 km

19. w miejscowości Bojano ul. Rzemieślnicza od drogi wojewodzkiej nr 218 o długości 0,625 km

20. w miejscowości Dobrzewino ul.Chłopska od drogi wojewodkiej nr 218 o długości 2,32 km

§ 2. Położenie odcinków dróg wymienionych w § 1 oraz przebieg dróg publicznych określają załączniki graficzne kolejno od nr 1 do 20 dróg wyszczególnionych w niniejszej uchwale.

§ 3. Wykonanie uchwały powierza się Wójtowi Gminy Szemud.


§ 4. Uchwała wchodzi w życie po upływie 14 dni od ogłoszenia w Dzienniku Urzędowym Województwa Pomorskiego.

Przewodnicząca Rady Gminy

Aleksandra Perz

Legenda

Drogi publiczne

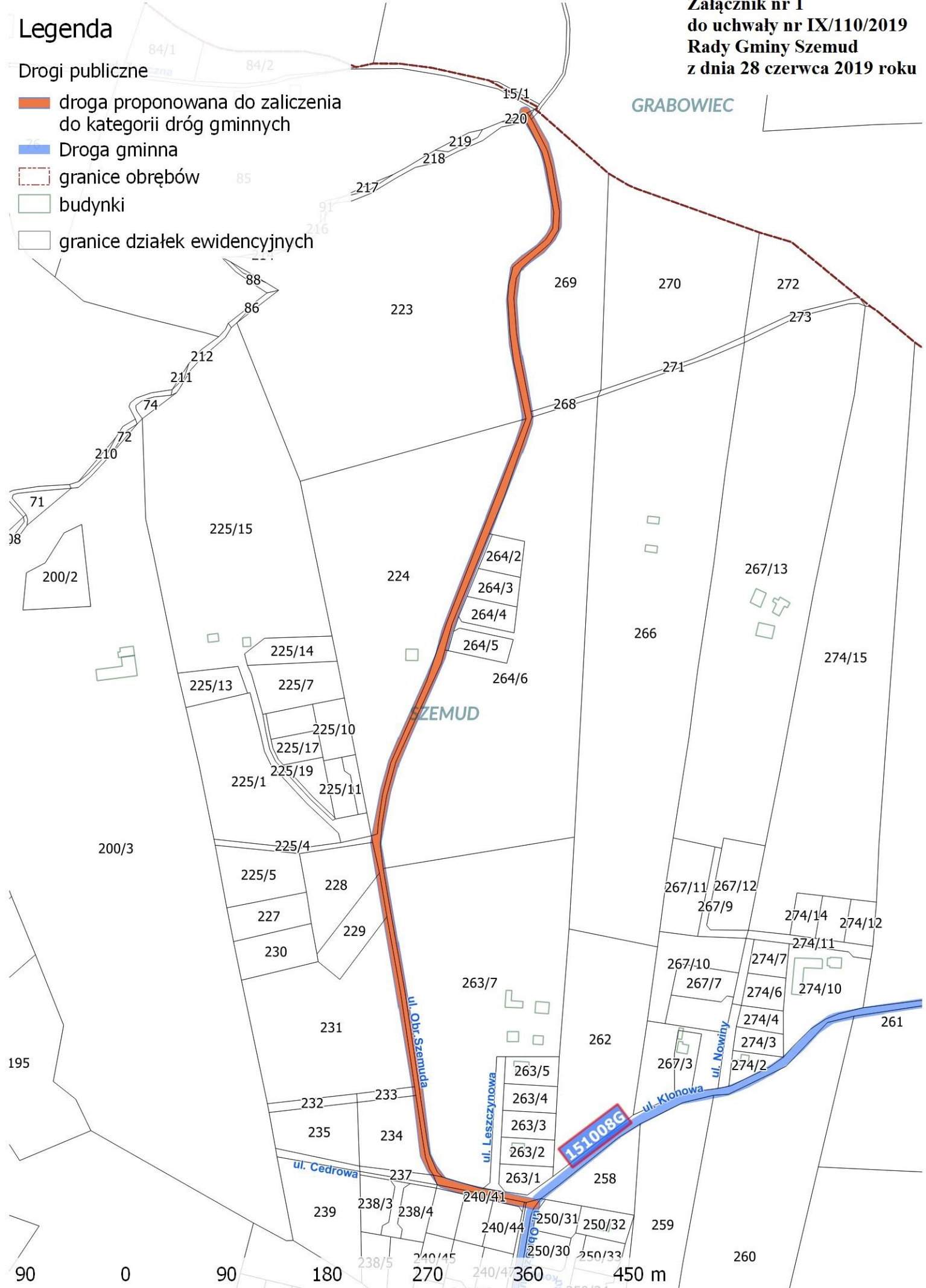
 droga proponowana do zaliczenia do kategorii dróg gminnych

 Droga gminna

 granice obrębów

 budynki






 granice działek ewidencyjnych



90 0 90 180 270 360 450 m

Legenda

Drogi publiczne






-  droga proponowana do zaliczenia do kategorii dróg gminnych
-  Droga gminna
-  granice obrębów
-  budynki
-  granice działek ewidencyjnych

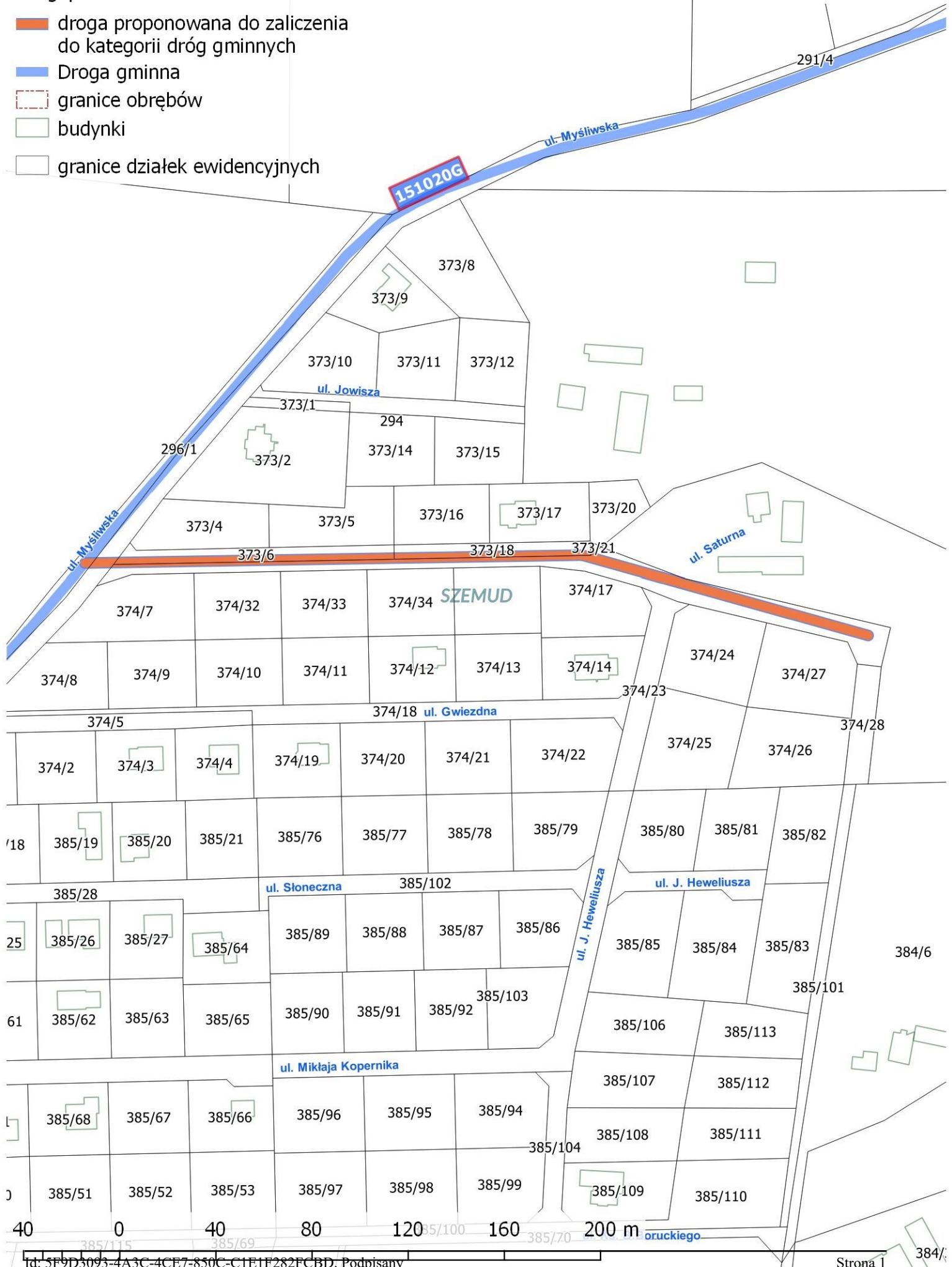


10 0 10 20 30 40 50 m

Legenda






Drogi publiczne

-  droga proponowana do zaliczenia do kategorii dróg gminnych
-  Droga gminna
-  granice obrębów
-  budynki
-  granice działek ewidencyjnych



Legenda


Drogi publiczne


-  droga proponowana do zaliczenia do kategorii dróg gminnych
-  Droga powiatowa
-  granice obrębów
-  budynki
-  granice działek ewidencyjnych



Legenda

Drogi publiczne

 droga proponowana do zaliczenia do kategorii dróg gminnych

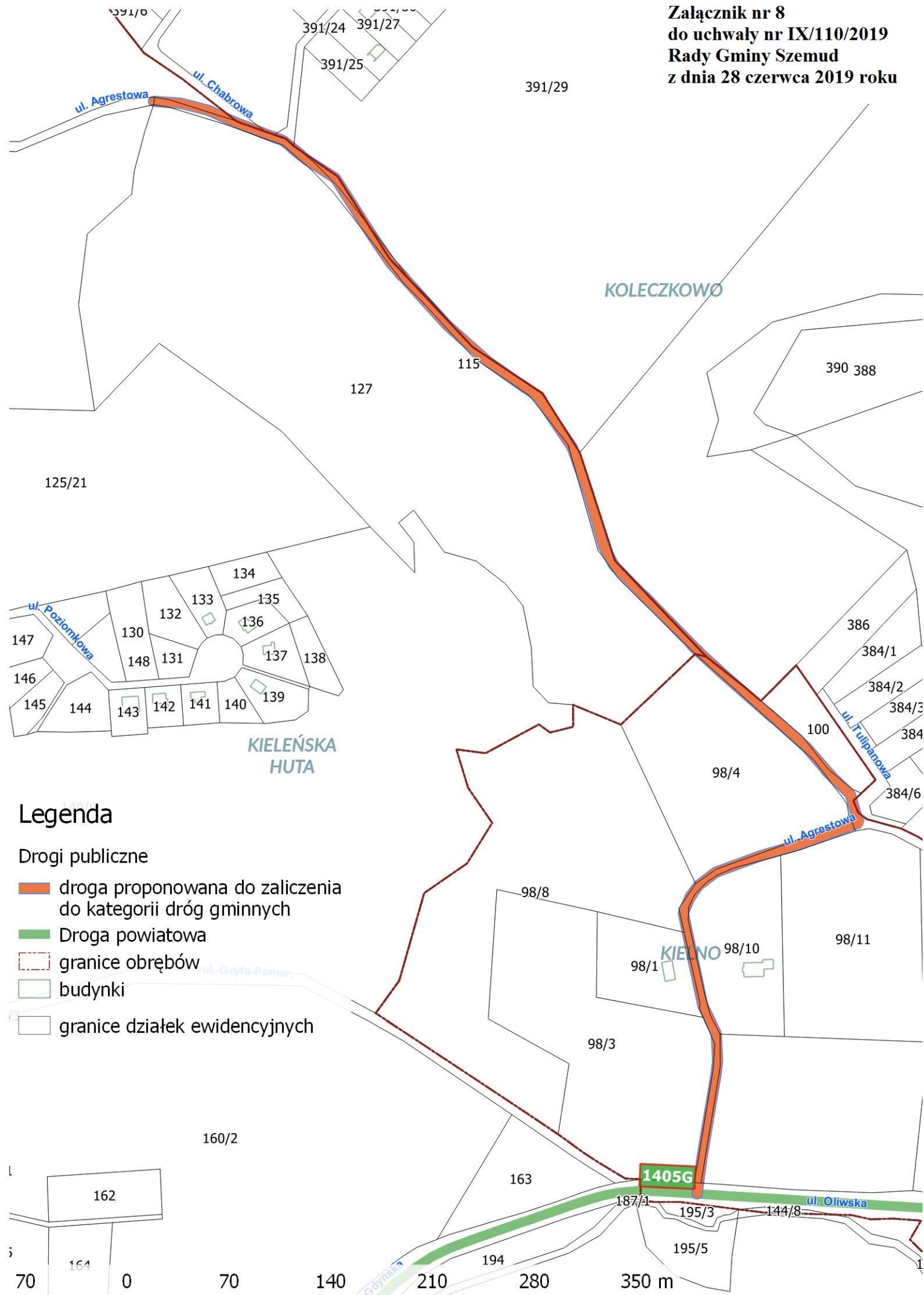
 Droga powiatowa

 granice obrębów

 budynki

 granice działek ewidencyjnych










Legenda

Drogi publiczne

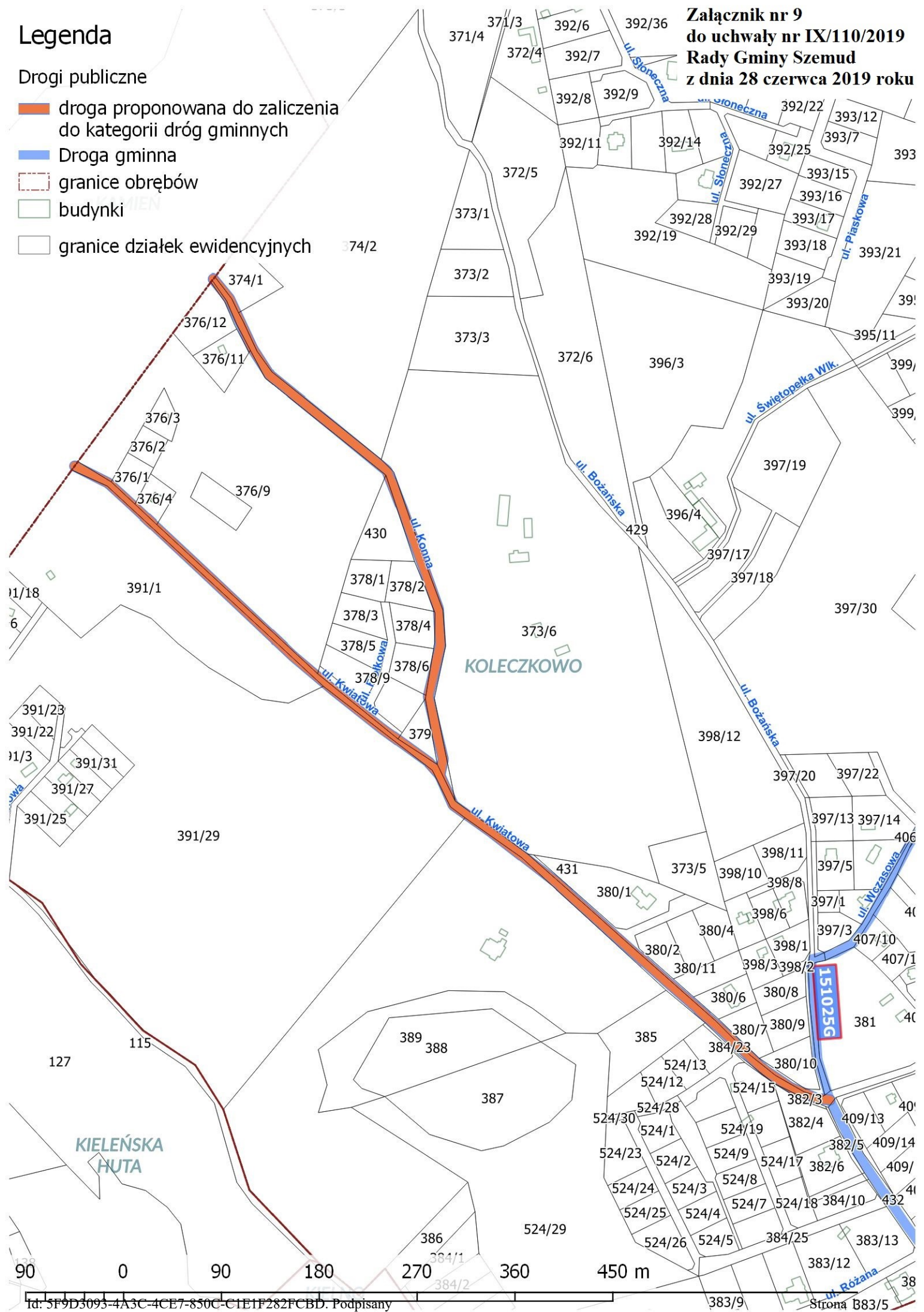
- droga proponowana do zaliczenia do kategorii dróg gminnych
- Droga powiatowa
- granice obrębów
- budynki
- granice działek ewidencyjnych

Legenda

Drogi publiczne






-  droga proponowana do zaliczenia do kategorii dróg gminnych
-  Droga gminna
-  granice obrębów
-  budynki
-  granice działek ewidencyjnych

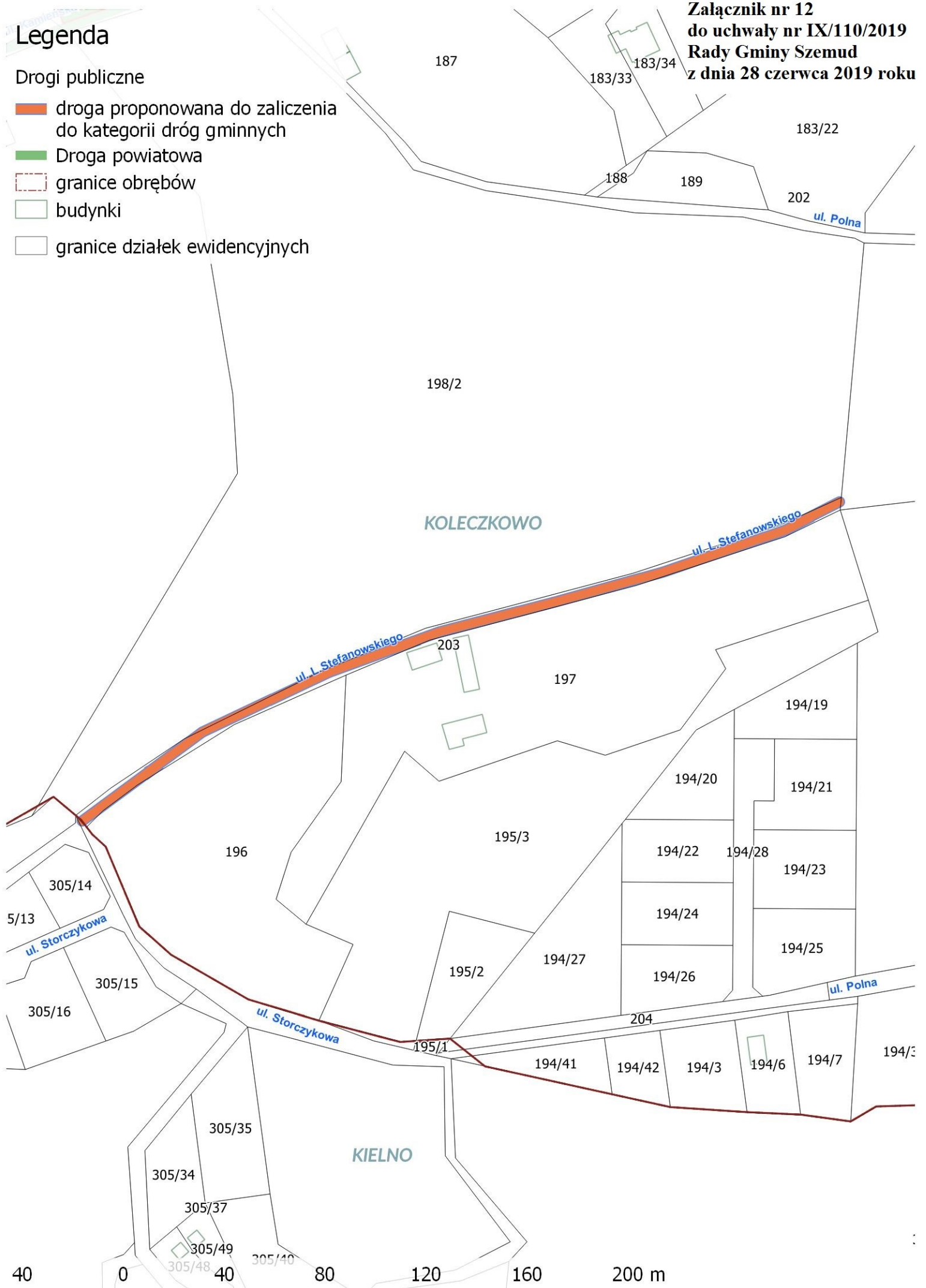
Załącznik nr 9 do uchwały nr IX/110/2019 Rady Gminy Szemud z dnia 28 czerwca 2019 roku



Legenda






Drogi publiczne

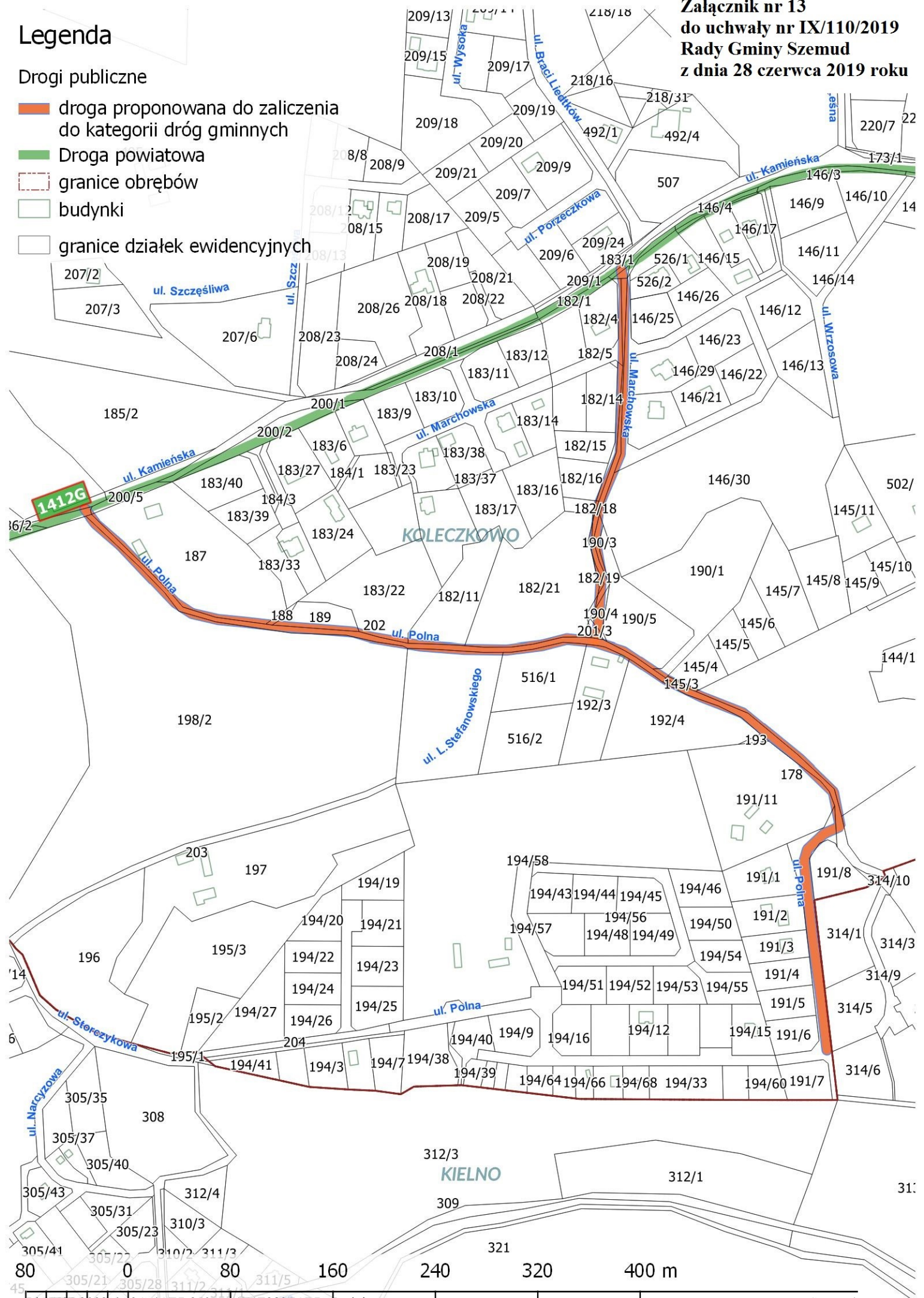
-  droga proponowana do zaliczenia do kategorii dróg gminnych
-  Droga powiatowa
-  granice obrębów
-  budynki
-  granice działek ewidencyjnych



Legenda


Drugi publiczne

-  droga proponowana do zaliczenia do kategorii dróg gminnych
-  Droga powiatowa
-  granice obrębów
-  budynki
-  granice działek ewidencyjnych




Legenda

Drogi publiczne

 droga proponowana do zaliczenia do kategorii dróg gminnych

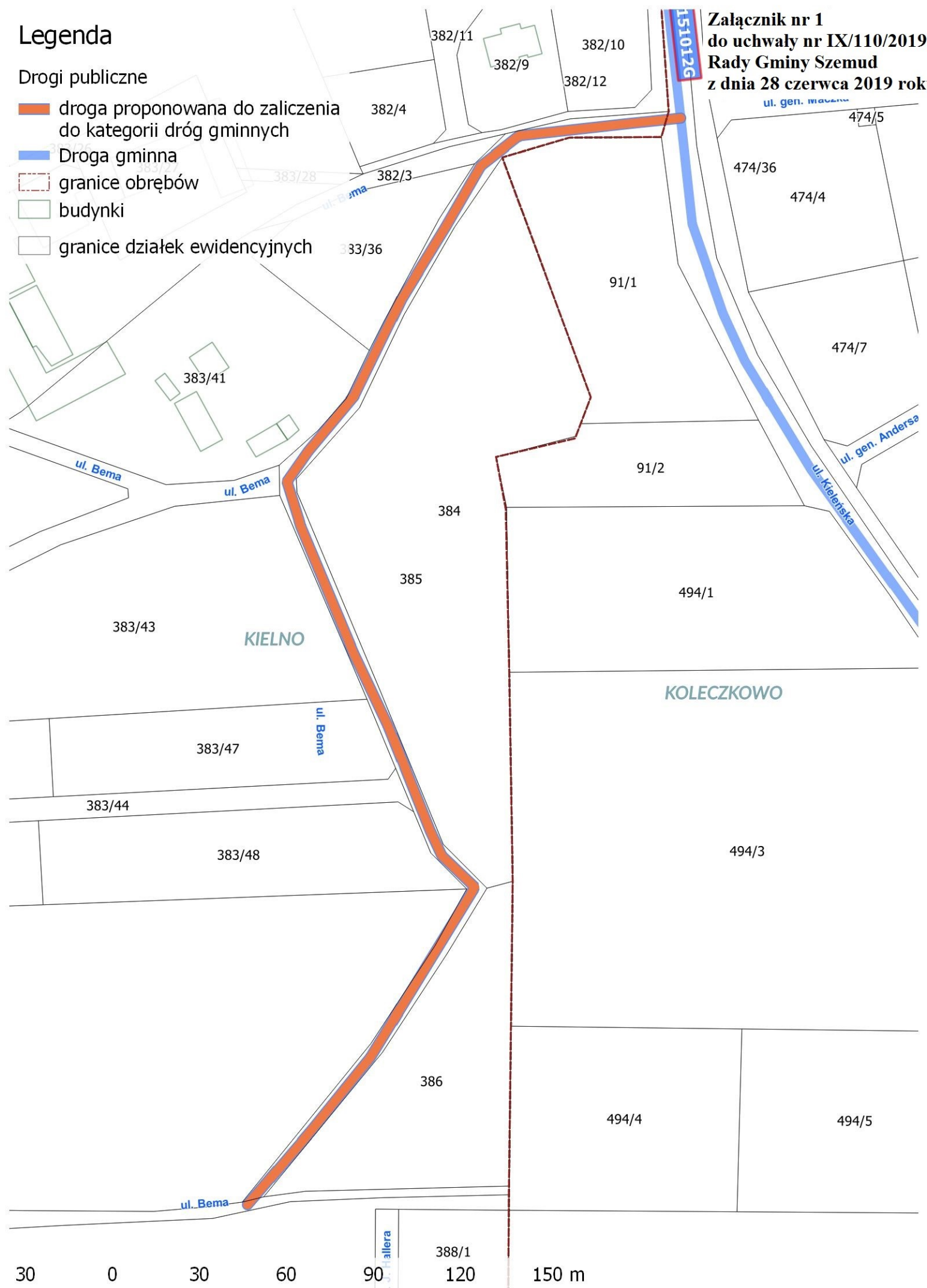
 Droga gminna

 granice obrębów

 budynki






 granice działek ewidencyjnych

Załącznik nr 1
do uchwały nr IX/110/2019
Rady Gminy Szemud
z dnia 28 czerwca 2019 roku



Legenda

Drogi publiczne

-  droga proponowana do zaliczenia do kategorii dróg gminnych
-  Droga gminna
-  granice obrębów
-  budynki
-  granice działek ewidencyjnych

Załącznik nr 15
do uchwały nr IX/110/2019
Rady Gminy Szemud
z dnia 28 czerwca 2019 roku



Legenda

Drogi publiczne

droga proponowana do zaliczenia do kategorii dróg gminnych

Droga gminna

granice obrębów

budynki


granice działek ewidencyjnych


Załącznik nr 16
do uchwały nr IX/110/2019
Rady Gminy Szemud
z dnia 28 czerwca 2019 roku



Legenda

Drogi publiczne

 droga proponowana do zaliczenia do kategorii dróg gminnych

 Droga wojewódzka

 granice obrębów

 budynki

 granice działek ewidencyjnych

**Załącznik nr 19
do uchwały nr IX/110/2019
Rady Gminy Szemud
z dnia 28 czerwca 2019 roku**



