

**UCHWAŁA NR XVI/201/2020
RADY GMINY SZEMUD**

Z DNIA 21 MARCA 2020 R.

**w sprawie uchwalenia zmian miejscowego planu zagospodarowania przestrzennego dla fragmentów
obrębu geodezyjnego Jeleńska Huta, Kamień, Koleczkowo i Szemud, gmina Szemud – Obszar A, C, D**

Na podstawie art. 18 ust. 2 pkt. 5 ustawy z dnia 8 marca 1990 r. o samorządzie gminnym (Dz. U. z 2019 r. poz. 506, ze zmianami) oraz art. 20 ust. 1 ustawy z dnia 27 marca 2003 r. o planowaniu i zagospodarowaniu przestrzennym (Dz. U. z 2020 r. poz. 293) Rada Gminy Szemud uchwała co następuje:

Rozdział 1.

Ustalenia ogólne dotyczące zakresu obowiązywania planu

§ 1. 1. Zgodnie z Uchwałą Nr XLIII/541/2018 Rady Gminy Szemud z dnia 30 maja 2018 r. w sprawie przystąpienia do sporządzenia zmian miejscowego planu zagospodarowania przestrzennego dla fragmentów obrębu geodezyjnego Jeleńska Huta, Kamień, Koleczkowo i Szemud, gmina Szemud oraz Uchwałą Nr XVI/198/2020 Rady Gminy Szemud z dnia 21.03.2020 r. w sprawie zmiany Uchwały Nr XLIII/541/2018 Rady Gminy Szemud z dnia 30 maja 2018 r. w sprawie przystąpienia do sporządzenia zmian miejscowego planu zagospodarowania przestrzennego dla fragmentów obrębu geodezyjnego Jeleńska Huta, Kamień, Koleczkowo i Szemud, gmina Szemud, po stwierdzeniu że plan nie narusza ustaleń Studium uwarunkowań i kierunków zagospodarowania przestrzennego gminy Szemud zatwierdzonego Uchwałą Nr XII/142/2015 Rady Gminy Szemud z dnia 17 listopada 2015 r., ze zmianami, uchwała się zmiany miejscowego planu zagospodarowania przestrzennego dla fragmentów obrębu geodezyjnego Jeleńska Huta, Kamień, Koleczkowo i Szemud, gmina Szemud, zwane dalej „planem”.

2. Plan obejmuje obszar o łącznej powierzchni ok. 15,61 ha.

3. Szczegółowo granice planu zostały określone na rysunku planu.

§ 2. 1. Plan obejmuje ustalenia zawarte w treści uchwały, stanowiące tekst planu, który zawiera:

- 1) Rozdział 1, przepisy ogólne w zakresie obowiązywania planu;
- 2) Rozdział 2, ustalenia ogólne dotyczące całego obszaru planu;
- 3) Rozdział 3, ustalenia szczegółowe dla terenów wyznaczonych liniami rozgraniczającymi;
- 4) Rozdział 4, przepisy końcowe.

2. Integralnymi częściami uchwały są:

- 1) załączniki nr 1, nr 2, nr 3 – rysunek planu wykonany na mapie zasadniczej w skali 1:1000;
- 2) załącznik nr 4 – rozstrzygnięcie o sposobie rozpatrzenia uwag wniesionych do wyłożonego do publicznego wglądu projektu planu;
- 3) załącznik nr 5 – rozstrzygnięcie o sposobie realizacji, zapisanych w planie inwestycji z zakresu infrastruktury technicznej, które należą do zadań własnych gminy oraz zasadach ich finansowania, zgodnie z przepisami o finansach publicznych.

§ 3. 1. Ustalenia zawarte w tekście planu odnoszą się odpowiednio do ustaleń określonych na rysunku planu.

2. Ustalenia zawarte w tekście planu oraz na rysunku planu obowiązują łącznie, w zakresie określonym uchwałą.

3. Następujące ustalenia graficzne na rysunku planu są obowiązującymi ustaleniami planu:

- 1) granice planu;
- 2) linie rozgraniczające tereny o różnym przeznaczeniu lub różnych zasadach zagospodarowania, wyznaczające granice wyodrębnionych planem terenów;
- 3) nieprzekraczalne linie zabudowy;
- 4) symbole cyfrowe i literowe określające przeznaczenie terenów wyodrębnionych liniami rozgraniczającymi:

- a) MN - tereny zabudowy mieszkaniowej jednorodzinnej,
 - b) MNU - tereny zabudowy mieszkaniowej jednorodzinnej i zabudowy usługowej,
 - c) UP – teren zabudowy usług publicznych,
 - d) R – tereny rolnicze,
 - e) ZL - tereny lasów,
 - f) KDZ - teren drogi publicznej klasy zbiorczej,
 - g) KDL - teren drogi publicznej klasy lokalnej,
 - h) KDD - tereny dróg publicznych klasy dojazdowej,
 - i) KDW - tereny dróg wewnętrznych;
- 5) obszary i obiekty podlegające ochronie:
- a) granice strefy ochrony konserwatorskiej historycznego układu ruralistycznego wsi Jeleńska Huta ujętego w wojewódzkiej/gminnej ewidencji zabytków,
 - b) granice strefy ochrony konserwatorskiej historycznego układu ruralistycznego wsi Szemud,
 - c) granice strefy ochrony konserwatorskiej stanowisk archeologicznych ujętych w ewidencji zabytków;
- 6) obszary wymagające szczególnych warunków zagospodarowania terenów: granice strefy technologicznej od napowietrznych linii elektroenergetycznych SN – 15 kV.

4. Brak w planie ustaleń wskazanych w art. 15 ust. 2 i ust. 3 ustawy z dnia 27 marca 2003 r. o planowaniu i zagospodarowaniu przestrzennym oznacza, że nie występuje potrzeba ich ustalenia, w szczególności dotyczy:

- 1) granic i sposobów zagospodarowania terenów górniczych, obszarów szczególnego zagrożenia powodzią oraz obszarów osuwania się mas ziemnych, ze względu na brak występowania ich w granicach planu;
- 2) wymagań wynikających z potrzeb kształtowania przestrzeni publicznych, ze względu na brak w granicach planu obszarów przestrzeni publicznych określonych w studium uwarunkowań i kierunków zagospodarowania przestrzennego gminy Szemud;
- 3) krajobrazów priorytetowych określonych w audycie krajobrazowym oraz w planach zagospodarowania przestrzennego województwa, ze względu na brak wyznaczenia ich w granicach planu.

5. Ustalenia informacyjne wskazane na rysunku planu nie stanowią obowiązujących ustaleń planu.

§ 4. Ilekroć w uchwale jest mowa o:

- 1) **uchwale** – należy przez to rozumieć niniejszą uchwałę Rady Gminy Szemud;
- 2) **przepisach odrębnych** - należy przez to rozumieć obowiązujące przepisy ustaw wraz z aktami wykonawczymi i innymi przepisami prawa;
- 3) **terenie** – należy przez to rozumieć teren wyznaczony planem, ograniczony na rysunku planu liniami rozgraniczającymi, oznaczony symbolem identyfikacyjnym cyfrowo – literowym przypisanym wyłącznie do tego terenu, w którym obowiązują te same ustalenia;
- 4) **liniach rozgraniczających** - należy przez to rozumieć linie ustalone na rysunku planu wyznaczające tereny o różnym przeznaczeniu lub różnych zasadach zagospodarowania;
- 5) **przeznaczeniu** - należy przez to rozumieć przeznaczenie, które w ramach realizacji planu powinno stać się dominującą formą wykorzystania działki; w ramach przeznaczenia podstawowego dopuszcza się obiekty budowlane i inne elementy zagospodarowania bezpośrednio z nim związane i wynikające z przepisów odrębnych, jak i warunkujące prawidłowe korzystanie z terenu;
- 6) **usługach** – należy przez to rozumieć działalność, której celem nie jest produkcja przemysłowa wytwarzania dóbr metodami przemysłowymi;
- 7) **nieprzekraczalnych liniach zabudowy** – należy przez to rozumieć linie wyznaczone na rysunku planu, określające dopuszczalne zbliżenie budynków oraz innych obiektów budowlanych, do linii rozgraniczającej teren, z dopuszczeniem wysunięcia przed wyznaczoną linię elementów architektonicznego ukształtowania budynków: okapów, gzymsów, schodów, pochylni, ryzalitów wejściowych i wjazdowych, ganków, przedsionków, architektonicznych elementów akcentujących wejścia lub wjazdy: schodów, daszków,

balkonów, wykuszy, tarasów, przy czym elementy te nie mogą pomniejszać tej odległości o więcej niż 2,0 metry i mogą obejmować jedynie 30% szerokości budynku. Wyznaczone linie nie dotyczą urządzeń infrastruktury technicznej oraz parkingów i miejsc parkingowych;

- 8) **nowo wydzielonej działce budowlanej** – należy przez to rozumieć działkę budowlaną wydzieloną geodezyjnie po wejściu w życie niniejszej uchwały;
- 9) **froncie działki** – należy przez to rozumieć szerokość działki przylegającą bezpośrednio do drogi publicznej lub drogi wewnętrznej, z której działka ta jest obsługiwana komunikacyjnie;
- 10) **dojazdach niewyznaczonych** – należy przez to rozumieć istniejący lub dopuszczony planem nieokreślony liniami rozgraniczającymi na rysunku planu fragment terenu, niezbędny dla zapewnienia obsługi komunikacyjnej działek i obiektów.

Rozdział 2.

Ustalenia ogólne dotyczące całego obszaru planu

§ 5. W zakresie zasad modernizacji, rozbudowy i budowy systemów komunikacji ustala się:

- 1) istniejący układ komunikacyjny gminy zapewnia połączenia z ponadlokalnym układem komunikacyjnym;
- 2) ustalony w planie układ komunikacyjny umożliwia obsługę wszystkich terenów objętych jego granicami oraz zapewnia połączenia z układem komunikacyjnym gminy i ponadlokalnym układem komunikacyjnym;
- 3) drogi oznaczone symbolami KDZ, KDL i KDD stanowią publiczny układ komunikacyjny;
- 4) potrzeby parkingowe w całości należy zapewnić w granicach działek budowlanych, na których prowadzone są inwestycje, na powierzchni terenu lub w garażu;
- 5) w bilansie miejsc do parkowania należy uwzględnić, stanowiska postojowe przeznaczone na parkowanie pojazdów zaopatrzonych w kartę parkingową, w miejscach i liczbie nie mniejszej niż określają to przepisy odrębne.

§ 6. W zakresie modernizacji, rozbudowy i budowy systemów infrastruktury technicznej, ustala się:

- 1) utrzymanie istniejących urządzeń i obiektów infrastruktury technicznej z możliwością ich rozbudowy, przebudowy i modernizacji w sposób nie kolidujący z innymi ustaleniami planu i przepisami odrębnymi;
- 2) pod budowę nowych i rozbudowę istniejących sieci i urządzeń infrastruktury technicznej przeznacza się tereny dróg oznaczonych symbolami KDZ, KDL, KDD i KDW, pod warunkiem zachowania zgodności z obowiązującymi przepisami odrębnymi z zakresu lokalizacji w pasie drogowym obiektów budowlanych oraz urządzeń niezwiązanych z potrzebami zarządzania drogami lub potrzebami ruchu drogowego;
- 3) dopuszczenie budowy urządzeń infrastruktury technicznej poza wymienionymi w pkt. 2 terenami pod warunkiem, że nie koliduje to z innymi ustaleniami planu i przepisami odrębnymi, w tym z zakresu ochrony gruntów rolnych i leśnych;
- 4) dla systemu wodociągów i zaopatrzenia w wodę:
 - a) zaopatrzenie obszaru planu w wodę do celów bytowych, gospodarczych i przeciwpożarowych poprzez budowę sieci zbiorczej zasilanej z ujęcia wody położonego poza granicami planu, z zastrzeżeniem lit. b,
 - b) do czasu realizacji zbiorczej sieci wodociągowej dopuszczenie stosowania indywidualnych ujęć wody, pod warunkiem uwzględnienia obowiązujących w tym zakresie przepisów odrębnych,
 - c) minimalna średnica nowobudowanej sieci zbiorczej - 80 mm;
- 5) dla systemu kanalizacji i odprowadzania wód:
 - a) objęcie siecią kanalizacji sanitarnej zabudowy lokalizowanej w granicach planu, poprzez budowę sieci zbiorczej odprowadzającej ścieki do oczyszczalni ścieków położonej poza obszarem planu, z zastrzeżeniem lit. b i lit. c,
 - b) do czasu realizacji zbiorczej sieci kanalizacyjnej dopuszczenie stosowania zbiorników bezodpływowych,
 - c) na działkach budowlanych o minimalnej powierzchni 3000 m² dopuszczenie stosowania przydomowych oczyszczalni ścieków, a w przypadku terenów usługowych oczyszczalni lokalnych nie powiązanych z gminnym systemem kanalizacyjnym, pod warunkiem zachowania zgodności z Krajowym Programem Oczyszczania Ścieków Komunalnych,

d) odprowadzenie wód opadowych i roztopowych:

- z terenów zabudowy mieszkaniowej jednorodzinnej oraz parkingów gruntowych o powierzchni do 0,1 ha, odprowadzenie do ziemi w granicach własnej działki,
- z terenów usługowych, dróg publicznych i wewnętrznych, utwardzonych dojazdów niewyznaczonych i parkingów oraz parkingów gruntowych o powierzchni powyżej 0,1 ha – odprowadzenie do zbiorników retencyjnych, studni chłonnych, rowów odprowadzających lub kanalizacji deszczowej po jej realizacji, z zastosowaniem urządzeń zapewniających oczyszczenie ścieków do parametrów wymaganych przepisami odrębnymi i o ile stanowią o tym te przepisy,

e) minimalna średnica nowobudowanych przewodów tłocznych - 63 mm,

f) minimalna średnica nowobudowanych przewodów grawitacyjnych - 90 mm,

g) minimalna średnica nowobudowanych przewodów deszczowych - 200 mm;

6) dla systemu elektroenergetycznego:

- a) zaopatrzenie obszaru planu w energię elektryczną poprzez rozbudowę istniejącej sieci elektroenergetycznej średniego i niskiego napięcia, na warunkach określonych w obowiązujących w tym zakresie przepisach odrębnych,
- b) dopuszczenie zamiany napowietrznych sieci elektroenergetycznych średniego i niskiego napięcia na sieci kablowe,
- c) dopuszczenie realizacji nowych sieci elektroenergetycznych średniego i niskiego napięcia w wykonaniu kablowym lub napowietrznym oraz stacji transformatorowych w wykonaniu słupowym lub wnetrzowym,
- d) dopuszczenie realizacji mikroinstalacji wytwarzających energię z odnawialnych źródeł energii (OZE), o mocy nie przekraczającej 50 kW;

7) dla systemu gazowego:

- a) zaopatrzenie obszaru planu w gaz ziemny do celów gospodarczych i grzewczych poprzez rozbudowę sieci średniego i niskiego ciśnienia, na warunkach określonych w obowiązujących w tym zakresie przepisach odrębnych,
- b) przy realizacji nowych sieci gazowych nakaz zachowania obowiązujących warunków technicznych określonych w przepisach odrębnych, w tym w zakresie lokalizacji urządzeń gazowych na działce budowlanej,
- c) minimalna średnica nowobudowanych sieci – 32 mm;

8) dla systemu zaopatrzenia w ciepło – dostawa ciepła z indywidualnych źródeł ciepła, z dopuszczeniem ogrzewania budynków i pomieszczeń z sieci gazowej, zbiorników na gaz oraz urządzeń określonych w pkt. 6 lit. d;

9) dla systemu usuwania i unieszkodliwiania odpadów – zgodnie z zasadami obowiązującymi w Gminie Szemud;

10) dla systemu telekomunikacyjnego – obsługę telekomunikacyjną obszaru planu w oparciu o istniejące i projektowane sieci i urządzenia telekomunikacyjne, zgodnie z obowiązującymi w tym zakresie przepisami odrębnymi.

§ 7. Nakaz realizacji urządzeń umożliwiających dostęp do terenów dla osób niepełnosprawnych i osób ze szczególnymi potrzebami, w rozumieniu przepisów odrębnych.

Rozdział 3.

Ustalenia szczegółowe dla terenów wyznaczonych liniami rozgraniczającymi

§ 8. Dla terenów oznaczonych na rysunku planu symbolami **1MN** (o pow. 0,67 ha), **2MN** (o pow. 0,62 ha), **3MN** (o pow. 1,19 ha), **4MN** (o pow. 1,73 ha), ustala się:

1) **przeznaczenie** : zabudowa mieszkaniowa jednorodzinna;

2) **parametry i wskaźniki kształtowania zabudowy oraz zagospodarowania terenu:**

a) forma zabudowy – **wolnostojąca**,

b) maksymalna liczba budynków mieszkalnych na 1 działce budowlanej – **1**,

- c) linie zabudowy zgodnie z rysunkiem planu,
- d) maksymalna powierzchnia zabudowy - **30%** powierzchni działki budowlanej,
- e) maksymalna intensywność zabudowy – **0,6**,
- f) minimalna intensywność zabudowy – **0,01**,
- g) minimalny udział procentowy powierzchni biologicznie czynnej - **40%** powierzchni działki budowlanej,
- h) dopuszczenie realizacji garaży i budynków gospodarczych,
- i) maksymalna wysokość zabudowy - **10 m**, za wyjątkiem budynków gospodarczych i garaży, dla których obowiązuje maksymalna wysokość zabudowy - **5 m**,
- j) maksymalny poziom posadzki parteru: nie więcej niż **0,5 m** licząc od naturalnej rzędnej terenu w miejscu głównego wejścia do budynku,
- k) kształt dachu: dachy symetryczne dwuspadowe lub wielospadowe o nachyleniu połaci **30° - 45°**, przy czym poza główną bryłą budynku dopuszczalne jest dowolne ukształtowanie połaci dachowych,
- l) minimalna powierzchnia nowo wydzielanej działki budowlanej 1000 m²;

3) zasady ochrony i kształtowania ład przestrzennego oraz kształtowania krajobrazu :

- a) oznaczone na rysunku planu nieprzekraczalne linie zabudowy obowiązują dla nowych budynków oraz innych obiektów budowlanych realizowanych zgodnie z przeznaczeniem terenów,
- b) na terenach 1MN, 2MN lokalizacja nowych budynków w sąsiedztwie gruntów leśnych oznaczonych symbolem ZL oraz gruntów leśnych sąsiadujących z planem jest możliwa wyłącznie po uwzględnieniu obowiązujących przepisów odrębnych z zakresu prawa budowlanego, określających odległości zabudowy od tych gruntów,
- c) obowiązuje nakaz ustawienia kalenicy budynków równoległe lub prostopadle do przylegającej drogi, z tolerancją do 5°,
- d) w zakresie kolorystyki budynków:
 - nakaz ograniczenia kolorystyki budynków do kolorów jasnych, pastelowych oraz zbliżonych do barw naturalnych materiałów typu cegła, kamień z dopuszczalnym deskowaniem, licowaniem cegłą i kamieniem,
 - nakaz ograniczenia kolorystyki pokryć dachowych do tonacji naturalnej dachówki ceramicznej, czerwieni, brązów, szarości,
 - zakaz stosowania w wykończeniu budynków detalu architektonicznego w kolorach jaskrawych intensywnie żółtych, zielonych, fioletowych, różowych, niebieskich, pomarańczowych i czerwonych,
- e) dopuszczenie realizacji parkingów i miejsc parkingowych, dojść pieszych, dróg rowerowych oraz zieleni urządzonej,
- f) dla istniejących budynków o formie dachu odbiegającej od ustalonej w planie dla poszczególnych terenów, podlegających rozbudowie, przebudowie lub nadbudowie dopuszczenie zachowanie dotychczasowej formy dachu lub przyjęcie formy dachu ustalonej w planie,
- g) dopuszczenie podpiwniczenie budynków;

4) zasady ochrony środowiska, przyrody i krajobrazu:

- a) nakaz zapewnienia w zagospodarowaniu terenów ochrony siedlisk i stanowisk chronionych gatunków na podstawie przepisów odrębnych dotyczących ochrony gatunkowej dziko występujących roślin, zwierząt i grzybów oraz siedlisk,
- b) w celu ograniczenia emisji zanieczyszczeń do atmosfery nakaz stosowania do ogrzewania budynków oraz w prowadzonej działalności gospodarczej:
 - niskoemisyjnych paliw dopuszczonych do stosowania w obowiązujących przepisach odrębnych,
 - urządzeń, rozwiązań technicznych i technologii zapewniających zachowanie dopuszczalnych przepisami poziomów emisji zanieczyszczeń do atmosfery,

- c) zakaz realizacji przedsięwzięć mogących zawsze znacząco oddziaływać na środowisko, z wyjątkiem: urządzeń i obiektów infrastruktury technicznej i komunikacyjnej,
- d) kwalifikacja terenów w zakresie przestrzegania dopuszczalnych poziomów hałasu –zgodnie z przepisami odrębnymi dotyczącymi ochrony środowiska;
- 5) zasady ochrony dziedzictwa kulturowego i zabytków, w tym krajobrazów kulturowych, oraz dóbr kultury współczesnej:**
- a) teren 1MN w części znajduje się w granicach strefy ochrony konserwatorskiej stanowisk archeologicznych ujętych w ewidencji zabytków i oznaczonej na rysunku planu,
- b) w granicach strefy, o której mowa w lit. a roboty ziemne lub zmiana charakteru dotychczasowej działalności na obszarze występowania zabytków archeologicznych, mogące doprowadzić do ich przekształcenia lub zniszczenia wymagają przeprowadzenia badań archeologicznych, których zakres i rodzaj ustala wojewódzki konserwator zabytków w trybie przepisów odrębnych;
- 6) ustalenia w zakresie granic i sposobów zagospodarowania terenów podlegających ochronie, na podstawie przepisów odrębnych:**
- a) tereny znajdują się w granicach otuliny Trójmiejskiego Parku Krajobrazowego,
- b) w granicach obszaru, o którym mowa w lit. a obowiązują nakazy, zakazy i ograniczenia wynikające z przepisów odrębnych,
- c) tereny znajdują się w granicach Głównego Zbiornika Wód Podziemnych GZWP nr 111 Subniecka Gdańska,
- d) w granicach obszaru, o którym mowa w lit. c obowiązuje nakaz uwzględnienia odpowiednich przepisów odrębnych odnoszących się do jakości wód podziemnych i zasad ich ochrony oraz innych ustaleń planu w zakresie odprowadzania wód deszczowych i opadowych;
- 7) szczególne zasady i warunki scalania i podziału nieruchomości:**
- a) minimalna powierzchnia działki 1000 m²,
- b) minimalny front działki 20 m,
- c) kąt położenia granic działek w stosunku do pasa drogowego - od 70° do 110°;
- 8) szczególne warunki zagospodarowania terenów oraz ograniczenia w ich użytkowaniu:** dla obiektów o wysokości równej i wyższej od 50 m ponad poziom terenu obowiązuje nakaz uwzględnienia odpowiednich przepisów odrębnych dotyczących zgłaszania projektowanych obiektów;
- 9) zasady modernizacji, rozbudowy i budowy systemów komunikacji:**
- a) obsługa komunikacyjna z przylegających dróg wyznaczonych na rysunku planu, zgodnie z ustaleniami zawartymi w § 5 planu,
- b) dopuszczenie realizacji dojazdów niewyznaczonych na rysunku planu, pod warunkiem, że nie koliduje to z innymi ustaleniami planu i przepisami odrębnymi oraz pod warunkiem spełnienia następujących wymagań:
- parametry dojazdów powinny zapewniać dostęp do drogi publicznej odpowiedni do przeznaczenia terenów i sposobu ich użytkowania,
 - szerokość dojazdów nie może być mniejsza niż 8 m,
 - dla dojazdów bez obustronnego przejazdu (zakończonych „ślepo”) obowiązuje nakaz realizacji placów manewrowych o wymiarach 12,5x12,5 umożliwiających dostęp pojazdom ratownictwa do wszystkich obsługiwanych przez nie działek budowlanych, z uwzględnieniem obowiązujących w tym zakresie przepisów odrębnych,
- c) wskaźnik minimalnej ilości miejsc do parkowania - 2 miejsca do parkowania/mieszkanie;
- 10) zasady modernizacji, rozbudowy i budowy infrastruktury technicznej:**
- a) zgodnie z ustaleniami zawartymi w § 6 planu,
- b) uzbrojenie w infrastrukturę techniczną z istniejących i projektowanych sieci;

- 11) **sposób i termin tymczasowego zagospodarowania, urządzania i użytkowania terenów:** obowiązuje zakaz lokalizacji obiektów tymczasowych, nie związanych z realizacją inwestycji docelowych;
- 12) **stawka procentowa o której mowa w art. 36 ust. 4 ustawy z dnia 27 marca 2003 roku o planowaniu i zagospodarowaniu przestrzennym:** 20%.

§ 9. Dla terenów oznaczonych na rysunku planu symbolami **5MNU** (o pow. 0,92 ha), **6MNU** (o pow. 0,50 ha), **7MNU** (o pow. 0,32 ha), **8MNU** (o pow. 0,11 ha), **9MNU** (o pow. 0,11 ha), **10MNU** (o pow. 0,84 ha), **11MNU** (o pow. 0,88 ha), **12MNU** (o pow. 1,39 ha), **13MNU** (o pow. 1,46 ha), ustala się:

- 1) **przeznaczenie** : zabudowa mieszkaniowa jednorodzinna i zabudowa usługowa;
- 2) **parametry i wskaźniki kształtowania zabudowy oraz zagospodarowania terenu:**
 - a) forma zabudowy – **wolnostojąca**,
 - b) maksymalna liczba budynków mieszkalnych na 1 działce budowlanej – **1**,
 - c) dopuszczenie realizacji na jednej działce budowlanej:
 - zabudowy mieszkaniowej jednorodzinnej wolnostojącej realizowanej łącznie z zabudową usługową,
 - zabudowy mieszkaniowej jednorodzinnej wolnostojącej realizowanej bez zabudowy usługowej,
 - zabudowy usługowej realizowanej bez zabudowy mieszkaniowej jednorodzinnej,
 - d) profil usług – zakaz realizacji usług związanych z obsługą komunikacji, w tym warsztatów samochodowych, stacji paliw, baz transportowych, usług związanych z lakiernictwem, usług stolarskich, usług związanych z hodowlą zwierząt oraz usług związanych z obróbką drewna, metali i kamienia, handlu hurtowego,
 - e) dopuszczenie realizacji w budynkach usługowych lokali mieszkalnych przeznaczonych na cele własne prowadzącego działalność gospodarczą,
 - f) linie zabudowy zgodnie z rysunkiem planu,
 - g) maksymalna powierzchnia zabudowy: **40%** powierzchni działki budowlanej,
 - h) maksymalna intensywność zabudowy: **0,7**,
 - i) minimalna intensywność zabudowy – **0,01**,
 - j) minimalny udział procentowy powierzchni biologicznie czynnej: **30%** powierzchni działki budowlanej,
 - k) dopuszczenie realizacji garaży i budynków gospodarczych,
 - l) maksymalna wysokość zabudowy - **10 m**, za wyjątkiem budynków gospodarczych i garaży, dla których obowiązuje maksymalna wysokość zabudowy - **5 m**,
 - m) maksymalny poziom posadzki parteru: nie więcej niż **0,5 m** licząc od naturalnej rzędnej terenu w miejscu głównego wejścia do budynku,
 - n) kształt dachu:
 - na terenach 5MNU, 13MNU dachy symetryczne dwuspadowe wysokie o nachyleniu połaci **30° - 45°** lub symetryczne półpłaskie dwuspadowe o nachyleniu połaci **12° - 25°**, z dopuszczeniem stosowania erkli i krzyżowania się dachów,
 - na terenach 6MNU, 7MNU, 8MNU, 9MNU, 10MNU, 11MNU, 12MNU dachy symetryczne dwuspadowe lub wielospadowe o nachyleniu połaci **30° - 45°**, z dopuszczeniem stosowania dla zabudowy usługowej dachów symetrycznych półpłaskich dwuspadowych o nachyleniu połaci **12° - 25°**, przy czym poza główną bryłą budynku dopuszczalne jest dowolne ukształtowanie połaci dachowych,
 - o) minimalna powierzchnia nowo wydzielanej działki budowlanej 1000 m²:
- 3) **zasady ochrony i kształtowania ład przestrzennego oraz kształtowania krajobrazu** :
 - a) oznaczone na rysunku planu nieprzekraczalne linie zabudowy obowiązują dla nowych budynków oraz innych obiektów budowlanych realizowanych zgodnie z przeznaczeniem terenów,

- b) na terenach 6MNU, 7MNU lokalizacja nowych budynków w sąsiedztwie gruntów leśnych oznaczonych symbolem ZL oraz gruntów leśnych sąsiadujących z planem jest możliwa wyłącznie po uwzględnieniu obowiązujących przepisów odrębnych z zakresu prawa budowlanego, określających odległości zabudowy od tych gruntów,
- c) obowiązuje nakaz ustawienia kalenicy budynków równolegle lub prostopadle do przylegającej drogi, z tolerancją do 5°,
- d) dopuszczenie zachowania istniejącej zabudowy, z prawem do przebudowy, rozbudowy, nadbudowy, rozbiórki i odbudowy oraz zmiany sposobu użytkowania, pod warunkiem zachowania wskaźników i parametrów urbanistycznych określonych w ustaleniach dla terenów oraz nieprzekraczalnych linii zabudowy,
- e) dopuszczenie zachowania istniejącej zabudowy zlokalizowanej poza wyznaczonymi na rysunku planu nieprzekraczalnymi liniami zabudowy z prawem do rozbudowy, przebudowy i nadbudowy na warunkach określonych w innych ustaleniach planu, za wyjątkiem powiększenia powierzchni zabudowy w kierunku linii rozgraniczającej, od której je wyznaczono. W przypadku wyburzenia budynków zagospodarowaniu terenów należy uwzględniać nieprzekraczalne linie zabudowy wyznaczone na rysunku planu,
- f) w zakresie kolorystyki budynków:
 - nakaz ograniczenia kolorystyki budynków do kolorów jasnych, pastelowych oraz zbliżonych do barw naturalnych materiałów typu cegła, kamień z dopuszczalnym deskowaniem, licowaniem cegłą i kamieniem,
 - nakaz ograniczenia kolorystyki pokryć dachowych do tonacji naturalnej dachówki ceramicznej, czerwieni, brązów, szarości,
 - zakaz stosowania w wykończeniu budynków detalu architektonicznego w kolorach jaskrawych intensywnie żółtych, zielonych, fioletowych, różowych, niebieskich, pomarańczowych i czerwonych,
- g) dopuszczenie realizacji parkingów i miejsc parkingowych, dojść pieszych, dróg rowerowych oraz zieleni urządzonej,
- h) dla istniejących budynków o formie dachu odbiegającej od ustalonej w planie dla poszczególnych terenów, podlegających rozbudowie, przebudowie lub nadbudowie dopuszczenie zachowanie dotychczasowej formy dachu lub przyjęcie formy dachu ustalonej w planie,
- i) dopuszczenie podpiwniczenie budynków;

4) zasady ochrony środowiska, przyrody i krajobrazu:

- a) nakaz zapewnienia w zagospodarowaniu terenów ochrony siedlisk i stanowisk chronionych gatunków na podstawie przepisów odrębnych dotyczących ochrony gatunkowej dziko występujących roślin, zwierząt i grzybów oraz siedlisk,
- b) w celu ograniczenia emisji zanieczyszczeń do atmosfery nakaz stosowania do ogrzewania budynków oraz w prowadzonej działalności gospodarczej:
 - niskoemisyjnych paliw dopuszczonych do stosowania w obowiązujących przepisach odrębnych,
 - urządzeń, rozwiązań technicznych i technologii zapewniających zachowanie dopuszczalnych przepisami poziomów emisji zanieczyszczeń do atmosfery,
- c) zakaz realizacji przedsięwzięć mogących zawsze znacząco oddziaływać na środowisko, z wyjątkiem: urządzeń i obiektów infrastruktury technicznej i komunikacyjnej,
- d) kwalifikacja terenów w zakresie przestrzegania dopuszczalnych poziomów hałasu –zgodnie z przepisami odrębnymi dotyczącymi ochrony środowiska;

5) ochrony dziedzictwa kulturowego i zabytków, w tym krajobrazów kulturowych, oraz dóbr kultury współczesnej:

- a) teren 5MNU w części znajduje się w granicach strefy ochrony konserwatorskiej historycznego układu ruralistycznego wsi Jeleńska Huta ujętego w wojewódzkiej/gminnej ewidencji zabytków, oznaczonej na rysunku planu,
- b) teren 13MNU w części znajduje się w granicach strefy ochrony konserwatorskiej historycznego układu ruralistycznego wsi Szemud, oznaczonej na rysunku planu,

c) w granicach stref, o których mowa w lit. a i lit. b obowiązują:

- zakaz realizacji masztów telekomunikacyjnych oraz innych obiektów pogarszających warunki ekspozycji panoram widokowych z tras komunikacyjnych na obiekty ujęte w wojewódzkiej/gminnej ewidencji zabytków oraz obiekty o zachowanych walorach historyczno – kulturowych, współtworzących klimat historycznej zabudowy,
- nakaz realizacji nowej zabudowy w sposób umożliwiający jej wkomponowanie w układ historycznego układu ruralistycznego wsi Jeleńska Huta i Szemud, w sposób harmonizujący z zabudową historyczną poprzez ukształtowanie zgodne z kontynuacją tradycji budowlanej wsi i regionu, w tym w zakresie stosowania tradycyjnej kolorystyki i tradycyjnych materiałów budowlanych, z dopuszczeniem zastąpienia formami i materiałami analogicznymi,
- nakaz ochrony i zachowania elementów historycznego zagospodarowania, w tym nawierzchni ciągów komunikacyjnych, z dopuszczeniem zastąpienia formami i materiałami analogicznymi,
- nakaz ochrony i zachowania zieleni wysokiej związanej z historycznym układem drożnym i historyczną zabudową,
- nakaz ochrony i zachowania historycznych podziałów własnościowych,
- nakaz uwzględnienia ustaleń pkt. 2 lit. n w zakresie geometrii dachów;

6) ustalenia w zakresie granic i sposobów zagospodarowania terenów podlegających ochronie, na podstawie przepisów odrębnych:

- a) tereny znajdują się w granicach otuliny Trójmiejskiego Parku Krajobrazowego,
- b) w granicach obszaru, o którym mowa w lit. a obowiązują nakazy, zakazy i ograniczenia wynikające z przepisów odrębnych,
- c) tereny znajdują się w granicach Głównego Zbiornika Wód Podziemnych GZWP nr 111 Subniecka Gdańska,
- d) w granicach obszaru, o którym mowa w lit. c obowiązuje nakaz uwzględnienia odpowiednich przepisów odrębnych odnoszących się do jakości wód podziemnych i zasad ich ochrony oraz innych ustaleń planu w zakresie odprowadzania wód deszczowych i opadowych;

7) szczegółowe zasady i warunki scalania i podziału nieruchomości:

- a) minimalna powierzchnia działki 1000 m²,
- b) minimalny front działki 20 m,
- c) kąt położenia granic działek w stosunku do pasa drogowego - od 70° do 110°;

8) szczególne warunki zagospodarowania terenów oraz ograniczenia w ich użytkowaniu:

- a) teren 13MNU w części znajduje się w granicach strefy technologicznej od napowietrznych linii elektroenergetycznych SN - 15 kV, obejmującej pas terenu o szerokości 7,0 m licząc od osi linii w obie strony,
- b) w granicach strefy, o której mowa w lit. a obowiązują odległości obiektów budowlanych zgodnie z przepisami odrębnymi, w tym w zakresie zakazu realizacji budynków z pomieszczeniami przeznaczonymi na pobyt ludzi,
- c) dla obiektów o wysokości równej i wyższej od 50 m ponad poziom terenu obowiązuje nakaz uwzględnienia odpowiednich przepisów odrębnych dotyczących zgłaszania projektowanych obiektów,
- d) w zagospodarowaniu terenów przylegających do wód powierzchniowych należy uwzględnić obowiązujące przepisy odrębne z zakresu Prawa Wodnego, w tym nakaz zapewnienia do nich swobodnego dostępu;

9) zasady modernizacji, rozbudowy i budowy systemów komunikacji:

- a) obsługa komunikacyjna z przylegających dróg wyznaczonych na rysunku planu, zgodnie z ustaleniami zawartymi w § 5 planu,

b) dopuszczenie realizacji dojazdów niewyznaczonych na rysunku planu, pod warunkiem, że nie koliduje to z innymi ustaleniami planu i przepisami odrębnymi oraz pod warunkiem spełnienia następujących wymagań:

- parametry dojazdów powinny zapewniać dostęp do drogi publicznej odpowiedni do przeznaczenia terenów i sposobu ich użytkowania,
- szerokość dojazdów nie może być mniejsza niż 8 m,
- dla dojazdów bez obustronnego przejazdu (zakończonych „ślepo”) obowiązuje nakaz realizacji placów manewrowych o wymiarach 12,5x12,5 umożliwiającym dostęp pojazdom ratownictwa do wszystkich obsługiwanych przez nie działek budowlanych, z uwzględnieniem obowiązujących w tym zakresie przepisów odrębnych,

c) wskaźnik minimalnej ilości miejsc do parkowania:

- dla zabudowy mieszkaniowej jednorodzinnej – 2 miejsca do parkowania/mieszkanie,
- dla obiektów handlowych - 4 miejsca do parkowania./100 m² powierzchni użytkowej i 1 miejsce do parkowania /5 zatrudnionych,
- dla usług oświaty, nauki, sportu i rekreacji, kultury - 1 miejsce do parkowania/100 m² powierzchni użytkowej i 1 miejsce do parkowania/3 zatrudnionych,
- dla usług turystyki, w tym zamieszkania zbiorowego - 2 miejsca do parkowania/100 m² powierzchni użytkowej i 1 miejsce do parkowania/5 zatrudnionych,
- dla usług rzemiosła - 2 miejsc do parkowania/100 m² powierzchni użytkowej i 1 miejsce do parkowania/3 zatrudnionych,
- dla pozostałych usług o powierzchni użytkowej do 200 m² – 5 miejsc do parkowania/100 m² powierzchni użytkowej i 1 miejsce do parkowania/3 zatrudnionych,
- dla pozostałych usług o powierzchni użytkowej powyżej 200 m² – 3 miejsca do parkowania/100 m² powierzchni użytkowej i 1 miejsce do parkowania/5 zatrudnionych;

10) zasady modernizacji, rozbudowy i budowy infrastruktury technicznej:

a) zgodnie z ustaleniami zawartymi w § 6 planu,

b) uzbrojenie w infrastrukturę techniczną z istniejących i projektowanych sieci;

11) **sposób i termin tymczasowego zagospodarowania, urządzania i użytkowania terenów:** obowiązuje zakaz lokalizacji obiektów tymczasowych, nie związanych z realizacją inwestycji docelowych;

12) **stawka procentowa o której mowa w art. 36 ust. 4 ustawy z dnia 27 marca 2003 roku o planowaniu i zagospodarowaniu przestrzennym:** 20%.

§ 10. Dla terenu oznaczonego na rysunku planu symbolem **14UP** (o pow. 1,11 ha), ustala się:

1) **przeznaczenie** : zabudowa usług publicznych;

2) **parametry i wskaźniki kształtowania zabudowy oraz zagospodarowania terenu:**

- a) dopuszczony profil usług – oświata, nauka, ochrona zdrowia i opieka społeczna, sport i rekreacja, turystyka, kultura, administracja publiczna i bezpieczeństwo powszechne,
- b) linie zabudowy zgodnie z rysunkiem planu,
- c) maksymalna powierzchnia zabudowy - **30%** powierzchni działki budowlanej,
- d) maksymalna intensywność zabudowy – **0,9**,
- e) minimalna intensywność zabudowy – **0,01**,
- f) minimalny udział procentowy powierzchni biologicznie czynnej - **50%** powierzchni działki budowlanej,
- g) dopuszczenie realizacji garaży i budynków gospodarczych,
- h) maksymalna wysokość zabudowy - **12 m**, za wyjątkiem budynków gospodarczych i garaży, dla których obowiązuje maksymalna wysokość zabudowy **8 m**,

- i) maksymalny poziom posadzki parteru: nie więcej niż **1,0 m** licząc od naturalnej rzędnej terenu w miejscu głównego wejścia do budynku,
- j) kształt dachu: dachy symetryczne dwuspadowe lub wielospadowe o nachyleniu połaci **30° - 45°**, symetryczne półpłaskie dwuspadowe o nachyleniu połaci **5° - 25°**, przy czym poza główną bryłą budynku dopuszczalne jest dowolne ukształtowanie połaci dachowych,
- k) minimalna powierzchnia nowo wydzielanej działki budowlanej 2000 m²;

3) zasady ochrony i kształtowania ładu przestrzennego oraz kształtowania krajobrazu :

- a) oznaczone na rysunku planu nieprzekraczalne linie zabudowy obowiązują dla nowych budynków oraz innych obiektów budowlanych realizowanych zgodnie z przeznaczeniem terenów,
- b) obowiązuje nakaz ustawienia kalenicy budynków równoległe lub prostopadłe do przylegającej drogi, z tolerancją do 5°,
- c) w zakresie kolorystyki budynków: zakaz stosowania w wykończeniu budynków detalu architektonicznego w kolorach jaskrawych intensywnie żółtych, zielonych, fioletowych, różowych, niebieskich, pomarańczowych i czerwonych,
- d) dopuszczenie realizacji parkingów i miejsc parkingowych, dojść pieszych, dróg rowerowych oraz zieleni urządzonej,
- e) dopuszczenie podpiwniczenie budynków;

4) zasady ochrony środowiska, przyrody i krajobrazu:

- a) nakaz zapewnienia w zagospodarowaniu terenów ochrony siedlisk i stanowisk chronionych gatunków na podstawie przepisów odrębnych dotyczących ochrony gatunkowej dziko występujących roślin, zwierząt i grzybów oraz siedlisk,
- b) w celu ograniczenia emisji zanieczyszczeń do atmosfery nakaz stosowania do ogrzewania budynków oraz w prowadzonej działalności gospodarczej:
 - niskoemisyjnych paliw dopuszczonych do stosowania w obowiązujących przepisach odrębnych,
 - urządzeń, rozwiązań technicznych i technologii zapewniających zachowanie dopuszczalnych przepisami poziomów emisji zanieczyszczeń do atmosfery,
- c) zakaz realizacji przedsięwzięć mogących zawsze znacząco oddziaływać na środowisko, z wyjątkiem: urządzeń i obiektów infrastruktury technicznej i komunikacyjnej,
- d) zakaz lokalizowania zakładów o zwiększonym lub dużym ryzyku wystąpienia poważnych awarii, o których mowa w przepisach odrębnych,
- e) kwalifikacja terenów w zakresie przestrzegania dopuszczalnych poziomów hałasu –zgodnie z przepisami odrębnymi dotyczącymi ochrony środowiska;

5) zasady ochrony dziedzictwa kulturowego i zabytków, w tym krajobrazów kulturowych, oraz dóbr kultury współczesnej: brak obiektów podlegających ochronie;

6) ustalenia w zakresie granic i sposobów zagospodarowania terenów podlegających ochronie, na podstawie przepisów odrębnych:

- a) teren znajduje się w granicach otuliny Trójmiejskiego Parku Krajobrazowego,
- b) w granicach obszaru, o którym mowa w lit. a obowiązują nakazy, zakazy i ograniczenia wynikające z przepisów odrębnych,
- c) teren znajduje się w granicach Głównego Zbiornika Wód Podziemnych GZWP nr 111 Subniecka Gdańska,
- d) w granicach obszaru, o którym mowa w lit. c obowiązuje nakaz uwzględnienia odpowiednich przepisów odrębnych odnoszących się do jakości wód podziemnych i zasad ich ochrony oraz innych ustaleń planu w zakresie odprowadzania wód deszczowych i opadowych;

7) szczegółowe zasady i warunki scalania i podziału nieruchomości:

- a) minimalna powierzchnia działki 2000 m²,

- b) minimalny front działki 30 m,
- c) kąt położenia granic działek w stosunku do pasa drogowego - od 70° do 110°;
- 8) **szczególne warunki zagospodarowania terenów oraz ograniczenia w ich użytkowaniu:** dla obiektów o wysokości równej i wyższej od 50 m ponad poziom terenu obowiązuje nakaz uwzględnienia odpowiednich przepisów odrębnych dotyczących zgłaszania projektowanych obiektów;
- 9) **zasady modernizacji, rozbudowy i budowy systemów komunikacji:**
- a) zgodnie z ustaleniami zawartymi w § 5 planu,
- b) dopuszczenie realizacji dojazdów niewyznaczonych na rysunku planu, pod warunkiem, że nie koliduje to z innymi ustaleniami planu i przepisami odrębnymi oraz pod warunkiem spełnienia następujących wymagań:
- parametry dojazdów powinny zapewniać dostęp do drogi publicznej odpowiedni do przeznaczenia terenów i sposobu ich użytkowania,
 - szerokość dojazdów nie może być mniejsza niż 8 m,
 - dla dojazdów bez obustronnego przejazdu (zakończonych „ślepo”) obowiązuje nakaz realizacji placów manewrowych o wymiarach 12,5x12,5 umożliwiających dostęp pojazdom ratownictwa do wszystkich obsługiwanych przez nie działek budowlanych, z uwzględnieniem obowiązujących w tym zakresie przepisów odrębnych,
- c) wskaźnik minimalnej ilości miejsc do parkowania:
- dla usług oświaty, nauki, sportu i rekreacji, kultury, administracji publicznej i bezpieczeństwa powszechnego - 1 miejsce do parkowania/100 m² powierzchni użytkowej i 1 miejsce do parkowania/3 zatrudnionych,
 - dla usług turystyki, w tym zamieszkania zbiorowego - 2 miejsca do parkowania/100 m² powierzchni użytkowej i 1 miejsce do parkowania/5 zatrudnionych;
- 10) **zasady modernizacji, rozbudowy i budowy infrastruktury technicznej:**
- a) zgodnie z ustaleniami zawartymi w § 6 planu,
- b) uzbrojenie w infrastrukturę techniczną z istniejących i projektowanych sieci;
- 11) **sposób i termin tymczasowego zagospodarowania, urządzania i użytkowania terenów:** obowiązuje zakaz lokalizacji obiektów tymczasowych, nie związanych z realizacją inwestycji docelowych;
- 12) **stawka procentowa o której mowa w art. 36 ust. 4 ustawy z dnia 27 marca 2003 roku o planowaniu i zagospodarowaniu przestrzennym:** 0%.
- § 11. Dla terenów oznaczonych na rysunku planu symbolami **15R** (o pow. 1,68 ha), **16R** (o pow. 0,01 ha), **17R** (o pow. 0,01 ha), **18R** (o pow. 0,15 ha), ustala się:
- 1) **przeznaczenie** : tereny rolnicze;
 - 2) **parametry i wskaźniki kształtowania zabudowy oraz zagospodarowania terenu:**
 - a) zakaz realizacji zabudowy,
 - b) dopuszczenie realizacji urządzeń infrastruktury technicznej związanej z gospodarką rolną oraz innych urządzeń infrastruktury technicznej, pod warunkiem zachowania zgodności z obowiązującymi przepisami odrębnymi, w tym z zakresu ochrony gruntów rolnych i leśnych;
 - 3) **zasady ochrony środowiska, przyrody i krajobrazu:** nakaz zapewnienia w zagospodarowaniu terenów ochrony siedlisk i stanowisk chronionych gatunków na podstawie przepisów odrębnych dotyczących ochrony gatunkowej dziko występujących roślin, zwierząt i grzybów oraz siedlisk;
 - 4) **zasady ochrony dziedzictwa kulturowego i zabytków, w tym krajobrazów kulturowych, oraz dóbr kultury współczesnej:** brak obiektów polegających ochronie;
 - 5) **ustalenia w zakresie granic i sposobów zagospodarowania terenów podlegających ochronie, na podstawie przepisów odrębnych:**
 - a) tereny znajdują się w granicach otuliny Trójmiejskiego Parku Krajobrazowego,

- b) w granicach obszaru, o którym mowa w lit. a obowiązują nakazy, zakazy i ograniczenia wynikające z przepisów odrębnych,
- c) tereny znajdują się w granicach Głównego Zbiornika Wód Podziemnych GZWP nr 111 Subniecka Gdańska,
- d) w granicach obszaru, o którym mowa w lit. c obowiązuje nakaz uwzględnienia odpowiednich przepisów odrębnych odnoszących się do jakości wód podziemnych i zasad ich ochrony oraz innych ustaleń planu w zakresie odprowadzania wód deszczowych i opadowych;
- 6) **szczegółowe zasady i warunki scalania i podziału nieruchomości:** z uwzględnieniem obowiązujących w tym zakresie przepisach odrębnych;
- 7) **szczególne warunki zagospodarowania terenów oraz ograniczenia w ich użytkowaniu:** dla obiektów o wysokości równej i wyższej od 50 m ponad poziom terenu obowiązuje nakaz uwzględnienia odpowiednich przepisów odrębnych dotyczących zgłaszania projektowanych obiektów;
- 8) **zasady modernizacji, rozbudowy i budowy systemów komunikacji:** obsługa komunikacyjna z przylegających dróg wyznaczonych na rysunku planu, zgodnie z ustaleniami zawartymi w § 5 planu;
- 9) **zasady modernizacji, rozbudowy i budowy infrastruktury technicznej:** zgodnie z ustaleniami zawartymi w § 6 planu;
- 10) **sposób i termin tymczasowego zagospodarowania, urządzania i użytkowania terenów:** obowiązuje zakaz lokalizacji obiektów tymczasowych, nie związanych z realizacją inwestycji docelowych;
- 11) **stawka procentowa o której mowa w art. 36 ust. 4 ustawy z dnia 27 marca 2003 roku o planowaniu i zagospodarowaniu przestrzennym:** 0%.

§ 12. Dla terenów oznaczonych na rysunku planu symbolami **19ZL** (o pow. 0,01 ha), **20ZL** (o pow. 0,29 ha), ustala się:

- 1) **przeznaczenie** : lasy;
- 2) **parametry i wskaźniki kształtowania zabudowy oraz zagospodarowania terenu:**
 - a) zakaz realizacji zabudowy,
 - b) dopuszczenie realizacji sieci infrastruktury technicznej o ile są one związane z prowadzeniem gospodarki leśnej oraz innych urządzeń infrastruktury technicznej, pod warunkiem zachowania zgodności z obowiązującymi przepisami odrębnymi, w tym z zakresu ochrony gruntów rolnych i leśnych;
- 3) **zasady ochrony środowiska, przyrody i krajobrazu:** nakaz zapewnienia w zagospodarowaniu terenów ochrony siedlisk i stanowisk chronionych gatunków na podstawie przepisów odrębnych dotyczących ochrony gatunkowej dziko występujących roślin, zwierząt i grzybów oraz siedlisk;
- 4) **zasady ochrony dziedzictwa kulturowego i zabytków, w tym krajobrazów kulturowych, oraz dóbr kultury współczesnej:** brak obiektów podlegających ochronie;
- 5) **ustalenia w zakresie granic i sposobów zagospodarowania terenów podlegających ochronie, na podstawie przepisów odrębnych:**
 - a) tereny znajdują się w granicach otuliny Trójmiejskiego Parku Krajobrazowego,
 - b) w granicach obszaru, o którym mowa w lit. a obowiązują nakazy, zakazy i ograniczenia wynikające z przepisów odrębnych,
 - c) tereny znajdują się w granicach Głównego Zbiornika Wód Podziemnych GZWP nr 111 Subniecka Gdańska,
 - d) w granicach obszaru, o którym mowa w lit. c obowiązuje nakaz uwzględnienia odpowiednich przepisów odrębnych odnoszących się do jakości wód podziemnych i zasad ich ochrony oraz innych ustaleń planu w zakresie odprowadzania wód deszczowych i opadowych;
- 6) **szczegółowe zasady i warunki scalania i podziału nieruchomości:** z uwzględnieniem obowiązujących w tym zakresie przepisach odrębnych;
- 7) **szczególne warunki zagospodarowania terenów oraz ograniczenia w ich użytkowaniu:** dla obiektów o wysokości równej i wyższej od 50 m ponad poziom terenu obowiązuje nakaz uwzględnienia odpowiednich przepisów odrębnych dotyczących zgłaszania projektowanych obiektów;

- 8) **zasady modernizacji, rozbudowy i budowy systemów komunikacji:** obsługa komunikacyjna z przylegających dróg wyznaczonych na rysunku planu, zgodnie z ustaleniami zawartymi w § 5 planu;
- 9) **zasady modernizacji, rozbudowy i budowy infrastruktury technicznej:** zgodnie z ustaleniami zawartymi w § 6 planu;
- 10) **sposób i termin tymczasowego zagospodarowania, urządzania i użytkowania terenów:** obowiązuje zakaz lokalizacji obiektów tymczasowych, nie związanych z realizacją inwestycji docelowych;
- 11) **stawka procentowa o której mowa w art. 36 ust. 4 ustawy z dnia 27 marca 2003 roku o planowaniu i zagospodarowaniu przestrzennym:** 0%.

§ 13. Dla terenu oznaczonego na rysunku planu symbolem **21KDZ** (o pow. 0,02 ha), ustala się:

- 1) **przeznaczenie** : droga publiczna klasy zbiorczej;
- 2) **zasady ochrony i kształtowania ładu przestrzennego oraz kształtowania krajobrazu** : dopuszczenie realizacji miejsc parkingowych, chodników, dróg rowerowych oraz zieleni urządzonej, z uwzględnieniem obowiązujących w tym zakresie przepisów odrębnych;
- 3) **zasady ochrony dziedzictwa kulturowego i zabytków, w tym krajobrazów kulturowych, oraz dóbr kultury współczesnej:** brak obiektów podlegających ochronie;
- 4) **ustalenia w zakresie granic i sposobów zagospodarowania terenów podlegających ochronie, na podstawie przepisów odrębnych:**
 - a) teren znajduje się w granicach otuliny Trójmiejskiego Parku Krajobrazowego,
 - b) w granicach obszaru, o którym mowa w lit. a obowiązują nakazy, zakazy i ograniczenia wynikające z przepisów odrębnych,
 - c) teren znajduje się w granicach Głównego Zbiornika Wód Podziemnych GZWP nr 111 Subniecka Gdańska,
 - d) w granicach obszaru, o którym mowa w lit. c obowiązuje nakaz uwzględnienia odpowiednich przepisów odrębnych odnoszących się do jakości wód podziemnych i zasad ich ochrony oraz innych ustaleń planu w zakresie odprowadzania wód deszczowych i opadowych;
- 5) **szczegółowe zasady i warunki scalania i podziału nieruchomości** z uwzględnieniem obowiązujących w tym zakresie przepisach odrębnych;
- 6) **szczególne warunki zagospodarowania terenów oraz ograniczenia w ich użytkowaniu:** dla obiektów o wysokości równej i wyższej od 50 m ponad poziom terenu obowiązuje nakaz uwzględnienia odpowiednich przepisów odrębnych dotyczących zgłaszania projektowanych obiektów;
- 7) **zasady modernizacji, rozbudowy i budowy systemów komunikacji:**
 - a) zgodnie z ustaleniami zawartymi w § 5 planu,
 - b) szerokość drogi w liniach rozgraniczających: nieregularna od 0 do 3 m, zgodnie z rysunkiem planu, przy czym plan wskazuje jedynie część pasa drogowego drogi;
- 8) **zasady modernizacji, rozbudowy i budowy infrastruktury technicznej:** zgodnie z ustaleniami zawartymi w § 6 planu;
- 9) **sposób i termin tymczasowego zagospodarowania, urządzania i użytkowania terenów:** obowiązuje zakaz lokalizacji obiektów tymczasowych, nie związanych z realizacją inwestycji docelowych;
- 10) **stawka procentowa o której mowa w art. 36 ust. 4 ustawy z dnia 27 marca 2003 roku o planowaniu i zagospodarowaniu przestrzennym:** 0%.

§ 14. Dla terenu oznaczonego na rysunku planu symbolem **22KDL** (o pow. 0,01 ha), ustala się:

- 1) **przeznaczenie** : droga publiczna klasy lokalnej;
- 2) **zasady ochrony i kształtowania ładu przestrzennego oraz kształtowania krajobrazu** : dopuszczenie realizacji miejsc parkingowych, chodników, dróg rowerowych oraz zieleni urządzonej, z uwzględnieniem obowiązujących w tym zakresie przepisów odrębnych;
- 3) **zasady ochrony dziedzictwa kulturowego i zabytków, w tym krajobrazów kulturowych, oraz dóbr kultury współczesnej:** brak obiektów i obszarów podlegających ochronie;

- 4) **ustalenia w zakresie granic i sposobów zagospodarowania terenów podlegających ochronie, na podstawie przepisów odrębnych:**
- a) teren znajduje się w granicach otuliny Trójmiejskiego Parku Krajobrazowego,
 - b) w granicach obszaru, o którym mowa w lit. a obowiązują nakazy, zakazy i ograniczenia wynikające z przepisów odrębnych,
 - c) teren znajduje się w granicach Głównego Zbiornika Wód Podziemnych GZWP nr 111 Subniecka Gdańska,
 - d) w granicach obszaru, o którym mowa w lit. c obowiązuje nakaz uwzględnienia odpowiednich przepisów odrębnych odnoszących się do jakości wód podziemnych i zasad ich ochrony oraz innych ustaleń planu w zakresie odprowadzania wód deszczowych i opadowych;
- 5) **szczegółowe zasady i warunki scalania i podziału nieruchomości:** z uwzględnieniem obowiązujących w tym zakresie przepisach odrębnych;
- 6) **szczególne warunki zagospodarowania terenów oraz ograniczenia w ich użytkowaniu:** dla obiektów o wysokości równej i wyższej od 50 m ponad poziom terenu obowiązuje nakaz uwzględnienia odpowiednich przepisów odrębnych dotyczących zgłaszania projektowanych obiektów;
- 7) **zasady modernizacji, rozbudowy i budowy systemów komunikacji:**
- a) zgodnie z ustaleniami zawartymi w § 5 planu,
 - b) szerokość drogi w liniach rozgraniczających: nieregularna od 0 do 4 m, zgodnie z rysunkiem planu, przy czym plan wskazuje jedynie część pasa drogowego drogi;
- 8) **zasady modernizacji, rozbudowy i budowy infrastruktury technicznej:** zgodnie z ustaleniami zawartymi w § 6 planu;
- 9) **sposób i termin tymczasowego zagospodarowania, urządzania i użytkowania terenów:** obowiązuje zakaz lokalizacji obiektów tymczasowych, nie związanych z realizacją inwestycji docelowych;
- 10) **stawka procentowa o której mowa w art. 36 ust. 4 ustawy z dnia 27 marca 2003 roku o planowaniu i zagospodarowaniu przestrzennym:** 0%.

§ 15. Dla terenów oznaczonych na rysunku planu symbolami **23KDD** (o pow. 0,07 ha), **24KDD** (o pow. 0,01 ha), **25KDD** (o pow. 0,01 ha), **26KDD** (o pow. 0,02 ha), **27KDD** (o pow. 0,21 ha), **28KDD** (o pow. 0,17 ha), **29KDD** (o pow. 0,02 ha), ustala się:

- 1) **przeznaczenie** : drogi publiczne klasy dojazdowej;
- 2) **zasady ochrony i kształtowania ład przestrzennego oraz kształtowania krajobrazu** : dopuszczenie realizacji miejsc parkingowych, chodników, dróg rowerowych oraz zieleni urządzonej, z uwzględnieniem obowiązujących w tym zakresie przepisów odrębnych;
- 3) **zasady ochrony dziedzictwa kulturowego i zabytków, w tym krajobrazów kulturowych, oraz dóbr kultury współczesnej:**
 - a) tereny 23KDD, 24KDD znajdują się w granicach strefy ochrony konserwatorskiej historycznego układu ruralistycznego wsi Jeleńska Huta ujętego w wojewódzkiej/gminnej ewidencji zabytków, oznaczonej na rysunku planu,
 - b) w granicach strefy, o której mowa w lit. a obowiązuje:
 - zakaz realizacji masztów telekomunikacyjnych oraz innych obiektów pogarszających warunki ekspozycji panoram widokowych z tras komunikacyjnych na obiekty ujęte w wojewódzkiej/gminnej ewidencji zabytków oraz obiekty o zachowanych walorach historyczno – kulturowych, współtworzących klimat historycznej zabudowy,
 - nakaz ochrony i zachowania elementów historycznego zagospodarowania, w tym nawierzchni ciągów komunikacyjnych, z dopuszczeniem zastąpienia formami i materiałami analogicznymi,
 - nakaz ochrony i zachowania zieleni wysokiej związanej z historycznym układem drożnym,
 - nakaz ochrony i zachowania historycznych podziałów własnościowych;

- 4) **ustalenia w zakresie granic i sposobów zagospodarowania terenów podlegających ochronie, na podstawie przepisów odrębnych:**
- a) tereny znajdujące się w granicach otuliny Trójmiejskiego Parku Krajobrazowego,
 - b) w granicach obszaru, o którym mowa w lit. a obowiązują nakazy, zakazy i ograniczenia wynikające z przepisów odrębnych,
 - c) tereny znajdujące się w granicach Głównego Zbiornika Wód Podziemnych GZWP nr 111 Subniecka Gdańska,
 - d) w granicach obszaru, o którym mowa w lit. c obowiązuje nakaz uwzględnienia odpowiednich przepisów odrębnych odnoszących się do jakości wód podziemnych i zasad ich ochrony oraz innych ustaleń planu w zakresie odprowadzania wód deszczowych i opadowych;
- 5) **szczegółowe zasady i warunki scalania i podziału nieruchomości:** z uwzględnieniem obowiązujących w tym zakresie przepisach odrębnych;
- 6) **szczególne warunki zagospodarowania terenów oraz ograniczenia w ich użytkowaniu:** dla obiektów o wysokości równiej i wyższej od 50 m ponad poziom terenu obowiązuje nakaz uwzględnienia odpowiednich przepisów odrębnych dotyczących zgłaszania projektowanych obiektów;
- 7) **zasady modernizacji, rozbudowy i budowy systemów komunikacji:**
- a) zgodnie z ustaleniami zawartymi w § 5 planu,
 - b) szerokość dróg w liniach rozgraniczających:
 - 23KDD – nieregularna od 0 do 5 m, zgodnie z rysunkiem planu, przy czym plan wskazuje jedynie część pasa drogowego drogi,
 - 24KDD – nieregularna od 0 do 3 m, zgodnie z rysunkiem planu, przy czym plan wskazuje jedynie część pasa drogowego drogi,
 - 25KDD – nieregularna od 0 do 3 m zgodnie z rysunkiem planu., przy czym plan wskazuje jedynie część pasa drogowego drogi,
 - 26KDD – nieregularna od 0 do 3 m, zgodnie z rysunkiem planu, przy czym plan wskazuje jedynie część pasa drogowego drogi,
 - 27KDD – nieregularna od 10 do 19 m, zgodnie z rysunkiem planu,
 - 28KDD - 8 m, przy czym plan wskazuje jedynie część pasa drogowego drogi,
 - 29KDD - nieregularna od 0 do 2 m, zgodnie z rysunkiem planu, przy czym plan wskazuje jedynie część pasa drogowego drogi;
- 8) **zasady modernizacji, rozbudowy i budowy infrastruktury technicznej:** zgodnie z ustaleniami zawartymi w § 6 planu;
- 9) **sposób i termin tymczasowego zagospodarowania, urządzania i użytkowania terenów:** obowiązuje zakaz lokalizacji obiektów tymczasowych, nie związanych z realizacją inwestycji docelowych;
- 10) **stawka procentowa o której mowa w art. 36 ust. 4 ustawy z dnia 27 marca 2003 roku o planowaniu i zagospodarowaniu przestrzennym:** 0%.

§ 16. Dla terenów oznaczonych na rysunku planu symbolami **30KDW** (o pow. 0,09 ha), **31KDW** (o pow. 0,10 ha), **32KDW** (o pow. 0,20 ha), **33KDW** (o pow. 0,42 ha), **34KDW** (o pow. 0,14 ha), **35KDW** (o pow. 0,14 ha), ustala się:

- 1) **przeznaczenie** : drogi wewnętrzne;
- 2) **zasady ochrony i kształtowania ład przestrzennego oraz kształtowania krajobrazu** : dopuszczenie realizacji chodników oraz zieleni urządzonej, z uwzględnieniem obowiązujących w tym zakresie przepisów odrębnych;
- 3) **zasady ochrony dziedzictwa kulturowego i zabytków, w tym krajobrazów kulturowych, oraz dóbr kultury współczesnej:** brak obiektów podlegających ochronie;
- 4) **ustalenia w zakresie granic i sposobów zagospodarowania terenów podlegających ochronie, na podstawie przepisów odrębnych:**

- a) tereny znajdują się w granicach otuliny Trójmiejskiego Parku Krajobrazowego,
 - b) w granicach obszaru, o którym mowa w lit. a obowiązują nakazy, zakazy i ograniczenia wynikające z przepisów odrębnych,
 - c) tereny znajdują się w granicach Głównego Zbiornika Wód Podziemnych GZWP nr 111 Subniecka Gdańska,
 - d) w granicach obszaru, o którym mowa w lit. c obowiązuje nakaz uwzględnienia odpowiednich przepisów odrębnych odnoszących się do jakości wód podziemnych i zasad ich ochrony oraz innych ustaleń planu w zakresie odprowadzania wód deszczowych i opadowych;
- 5) **szczegółowe zasady i warunki scalania i podziału nieruchomości:** z uwzględnieniem obowiązujących w tym zakresie przepisach odrębnych;
- 6) **szczególne warunki zagospodarowania terenów oraz ograniczenia w ich użytkowaniu:**
- a) teren 33KDW w części znajduje się w granicach strefy technologicznej od napowietrznych linii elektroenergetycznych SN - 15 kV, obejmującej pas terenu o szerokości 7,0 m licząc od osi linii w obie strony,
 - b) w granicach strefy, o której mowa w lit. a należy uwzględnić obowiązujące w tym zakresie przepisy odrębne,
 - c) dla obiektów o wysokości równiej i wyższej od 50 m ponad poziom terenu obowiązuje nakaz uwzględnienia odpowiednich przepisów odrębnych dotyczących zgłaszania projektowanych obiektów;
- 7) **zasady modernizacji, rozbudowy i budowy systemów komunikacji:**
- a) zgodnie z ustaleniami zawartymi w § 5 planu,
 - b) szerokość dróg w liniach rozgraniczających:
 - 30KDW – 8 m, z zakończeniem placem do zawracania o wymiarach 12,5x12,5 m,
 - 31KDW – 8 m, z zakończeniem placem do zawracania o wymiarach 12,5x12,5 m,
 - 32KDW – nieregularna od 8 do 10 m, zgodnie z rysunkiem planu,
 - 33KDW – nieregularna od 6 do 8 m, zgodnie z rysunkiem planu, przy czym plan wskazuje jedynie część pasa drogowego drogi,
 - 34KDW – 8 m,
 - 35KDW – 8 m;
- 8) **zasady modernizacji, rozbudowy i budowy infrastruktury technicznej:** zgodnie z ustaleniami zawartymi w § 6 planu;
- 9) **sposób i termin tymczasowego zagospodarowania, urządzania i użytkowania terenów:** obowiązuje zakaz lokalizacji obiektów tymczasowych, nie związanych z realizacją inwestycji docelowych;
- 10) **stawka procentowa o której mowa w art. 36 ust. 4 ustawy z dnia 27 marca 2003 roku o planowaniu i zagospodarowaniu przestrzennym:** 0%.

Rozdział 4. Przepisy końcowe

§ 17. W granicach planu traci moc miejscowy plan zagospodarowania przestrzennego fragmentów wsi: Będargowo, Bojano, Częstkowo, Dobrzewino, Donimierz, Głazica, Jeleńska Huta, Kamień, Kieleńska Huta, Kielno, Koleczkowo, Kowalewo, Leśno, Łebieńska Huta, Łebno, Przetoczyno, Rębiska, Szemud, Szemudzka Huta, Warzno, Zęblewo zatwierdzony Uchwałą Nr LVI/465/2006 Rady Gminy Szemud z dnia 25 października 2006 r. i ogłoszony w Dzienniku Urzędowym Województwa Pomorskiego Nr 57, poz. 53 z dnia 8 marca 2007r. zmienioną Uchwałą Nr XLI/376/2009 Rady Gminy Szemud z dnia 10 listopada 2009 i ogłoszoną w Dzienniku Urzędowym Województwa Pomorskiego Nr 166, poz. 3199 z dnia 8 grudnia 2009 r. oraz Uchwałą nr VI/39/2011 Rady Gminy Szemud z dnia 30 marca 2011 r. i ogłoszoną w Dzienniku Urzędowym Województwa Pomorskiego Nr 72, poz. 1521 z dnia 15 czerwca 2011 r. dla fragmentów obrębu geodezyjnego Jeleńska Huta, Kamień, Koleczkowo i Szemud, gmina Szemud.

§ 18. Wykonanie uchwały powierza się Wójtowi Gminy Szemud.

§ 19. Uchwała wchodzi w życie po upływie 14 dni od dnia jej publikacji w Dzienniku Urzędowym Województwa Pomorskiego.

Przewodnicząca Rady Gminy

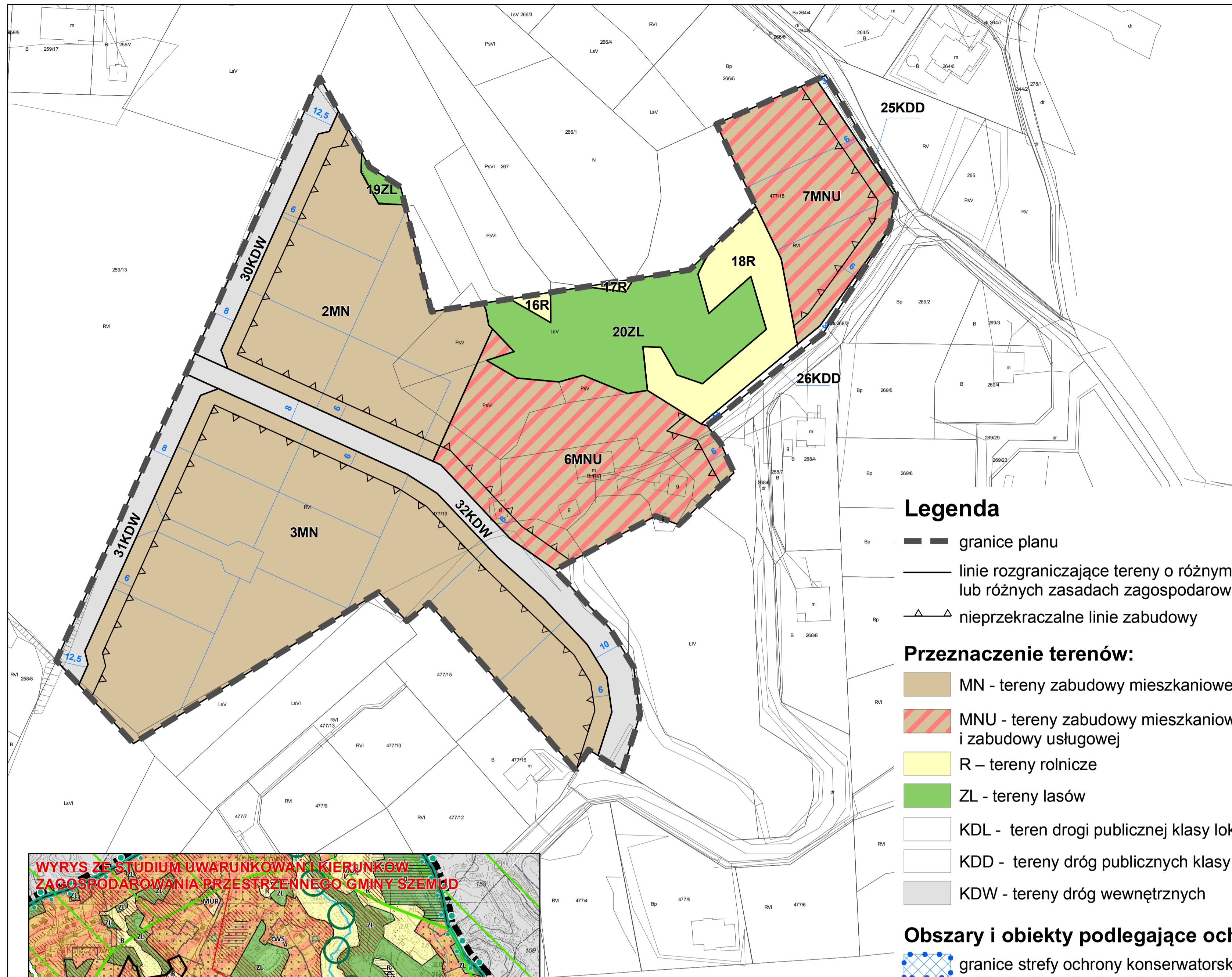
Aleksandra Perz



GMINA SZEMUD

ZMIANY MIEJSCOWEGO PLANU ZAGOSPODAROWANIA PRZESTRZENNEGO DLA FRAGMENTÓW OBRĘBU GEODEZYJNEGO JELEŃSKA HUTA, KAMIEŃ, KOLECZKOWO I SZEMUD, GMINA SZEMUD – OBSZAR A, C, D

RYSUNEK PLANU
ZAŁĄCZNIK NR 2 DO UCHWAŁY XVI/201/2020
RADY GMINY SZEMUD Z DNIA 21 MARCA 2020 R.
SKALA 1:1000
OBRĘB KOLECZKOWO



Legenda

- granicze planu
- linie rozgraniczające tereny o różnym przeznaczeniu lub różnych zasadach zagospodarowania
- nieprzekraczalne linie zabudowy

Przeznaczenie terenów:

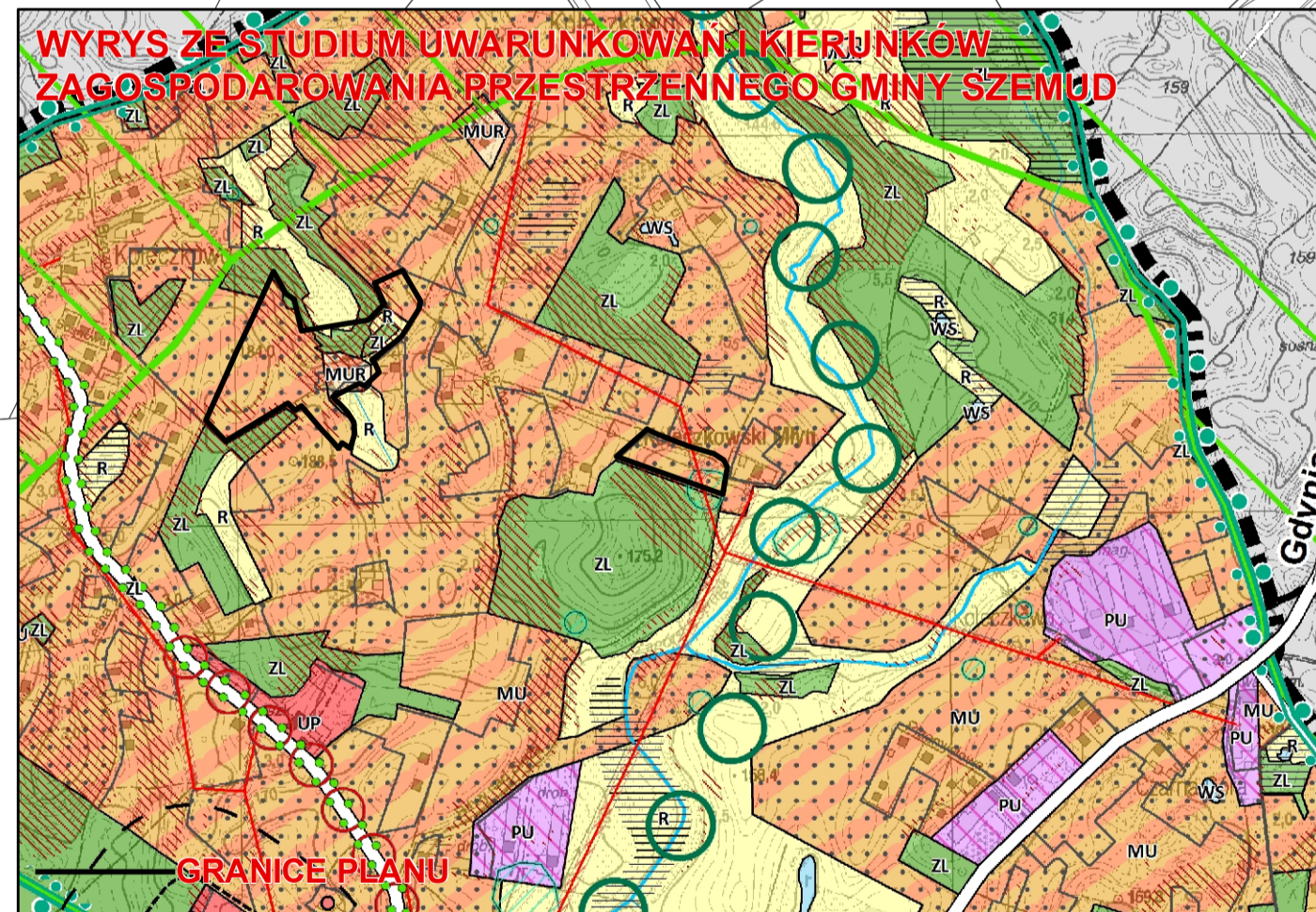
- MN - tereny zabudowy mieszkaniowej jednorodzinnej
- MNU - tereny zabudowy mieszkaniowej jednorodzinnej i zabudowy usługowej
- R - tereny rolnicze
- ZL - tereny lasów
- KDL - teren drogi publicznej klasy lokalnej
- KDD - tereny dróg publicznych klasy dojazdowej
- KDW - tereny dróg wewnętrznych

Obszary i obiekty podlegające ochronie:

- granicze strefy ochrony konserwatorskiej stanowisk archeologicznych ujętych w ewidencji zabytków


Oznaczenia informacyjne:

- proponowane podziały geodezyjne oraz proponowane rozwiązania komunikacyjne



OZNACZENIA STUDIUM

<p>PODZIAŁ ADMINISTRACYJNY</p> <ul style="list-style-type: none"> granicze administracyjne gminy granicze gmin sąsiednich nazwy wsi obrębowych/jednostek urbanistycznych <p>DZIEDZICTWO KULTUROWE</p> <ul style="list-style-type: none"> obiekty o walorach kulturowych ujęte w gminnej ewidencji zabytków obiekty wpisane do rejestru zabytków obszarowe obiekty o walorach kulturowych ujęte w gminnej ewidencji zabytków obszary wsi historycznych strefy ekspozycji wsi historycznych proponowana granica parku kulturowego stanowiska w wojewódzkim rejestrze zabytków strefy ochronne stanowisk w wojewódzkim rejestrze zabytków stanowiska w wojewódzkiej ewidencji zabytków 	<p>ZAGOSPODAROWANIE TERENU</p> <ul style="list-style-type: none"> MWU - tereny zabudowy mieszkaniowej wielorodzinnej i zabudowy usługowej MU - tereny zabudowy mieszkaniowej jednorodzinnej i zabudowy usługowej MZL - tereny zabudowy mieszkaniowej jednorodzinnej, zabudowy usługowej oraz zabudowy zaprogramowej ML - tereny zabudowy letniskowej RU - tereny obsługi produkcji w gospodarstwach rolnych, hodowlanych, ogrodnictwa oraz gospodarczych i innych rybackich UP - tereny zabudowy usług społecznych PU - tereny obiektów produkcyjnych, składów, magazynów i usług PU2 - tereny obiektów produkcyjnych, składów, magazynów i usług PU3 - tereny obiektów produkcyjnych, składów, magazynów i usług PE - tereny powierzchniowej eksploatacji złóż R - tereny rolne ZL - tereny lasów WS - tereny wód powierzchniowych śródlądowych ZC - tereny oświaty ZCZ - tereny oświaty zamkniętych IT - tereny obiektów i urządzeń infrastruktury technicznej planowany teren inwestycyjny trasy S6 tereny koncentracji usług 	<p>UKŁAD KOMUNIKACYJNY</p> <p>układ drogowy</p> <ul style="list-style-type: none"> projektowana droga ekspresowa S6 istniejące drogi klasy Z planowane drogi klasy Z drogi lokalne I wieloposiadkowe węzły drogowe na projektowanej drodze S6 (wraz z niszą) główne węzły jednoposiadkowe/skrytowania na projektowanych drogach lokalne węzły drogowe jednoposiadkowe/skrytowania na projektowanych drogach MOP (trasa S6) - miejsce obsługi podróżnych przejścia drogowe wieloposiadkowe przejścia dla dużych zwierząt przejścia dla małych zwierząt <p>transport szynowy</p> <ul style="list-style-type: none"> trasa lekkiego transportu szynowego proponowane przedłużenie lekkiego transportu szynowego przystanki lekkiego transportu szynowego węzły integracyjne i przesiadkowe <p>transport lotniczy</p> <ul style="list-style-type: none"> lotniska korytarze i kierunki nadozów na lotniskach i lotniska (orientacyjna maksymalna wysokość zabudowy nadtożni obiektu) proponowany przebieg międzyregionalnej trasy rowerowej nr 15 "Pałaców i Zamków" proponowane przebiegi lokalnych tras rowerowych (ewentualnych) 	<p>ŚRODOWISKO PRZYRODNICZE I ZAGADNIENIA KRAJOBRAZOWE</p> <ul style="list-style-type: none"> Granicz obszaru Natura 2000 Granicz parku krajobrazowego Granicz otuliny parku krajobrazowego plac ekologiczny Pomniki przyrody korystarstwo ekologiczne o znaczeniu subregionalnym korystarstwo ekologiczne o znaczeniu lokalnym korzysta wód płynących otwarte i zamknięte przejścia dla dużych zwierząt tereny i obszary górnicze rozpoznane i udokumentowane złoża kopalni strefa perspektywiczna i prognostyczna (nie udokumentowane) tereny podmokłe obszary potencjalnie zagrożone ruchami masowymi ziemi - wysykalne tereny o spadkach powyżej 20% Główne Źródła Wód Podziemnych obszary krajobrazowe do zachowania - stanowiące potencjał krajobrazowy gminy fronty wodne na dużych zwierciadłach do zachowania (szlak przebudowy brzoźw i niszczenia obudowy biologicznej zbiornika) strefa ekstremalnej ekspozycji i dominacji w krajobrazie planowanej trasy S6 - dominanta krajobrazowa dla doliny rzeki Kaczej i wsi Bojano oraz jeziora Kamień i wsi Kamień. Wymaga sporządzenia szczegółowego projektu ochrony krajobrazu na etapie przygotowania i realizacji inwestycji instalacji i projektowane spalarnie drzew oraz zieleni urządzonej obszary gruntów rolnych wymagających zmiany przeznaczenia strefa sanitarna od cmentarza - 50m strefa sanitarna od cmentarza - 150 m 	<p>INFRASTRUKTURA TECHNICZNA</p> <ul style="list-style-type: none"> ujęcia wody pitnej napowietrzne linie energetyczne najwyższych napięć strefa ograniczeń napowietrznych linii elektroenergetycznych najwyższych napięć napowietrzne linie elektroenergetyczne najwyższych napięć projektowane strefy ograniczeń napowietrznych linii elektroenergetycznych najwyższych napięć projektowane napowietrzne linie elektroenergetyczne wysokiego napięcia strefa ograniczeń napowietrznych linii elektroenergetycznych wysokich napięć napowietrzne linie elektroenergetyczne wysokiego napięcia projektowane strefy ograniczeń napowietrznych linii elektroenergetycznych wysokiego napięcia napowietrzne linie elektroenergetyczne średniego napięcia strefa ograniczeń linii elektroenergetycznych średnich napięć gaźniak wysokiego ciśnienia (DN 300) gaźniak wysokiego ciśnienia (DN 500) strefy ochronne związane z ograniczeniami wynikającymi z urządzeń o mocy >100 kW
---	---	--	--	--





GMINA SZEMUD

ZMIANY MIEJSCOWEGO PLANU ZAGOSPODAROWANIA PRZESTRZENNEGO DLA FRAGMENTÓW OBRĘBU GEODEZYJNEGO JELEŃSKA HUTA, KAMIEŃ, KOLECZKOWO I SZEMUD, GMINA SZEMUD – OBSZAR A, C, D

RYSUNEK PLANU
ZAŁĄCZNIK NR 3 DO UCHWAŁY XVI/201/2020
RADY GMINY SZEMUD Z DNIA 21 MARCA 2020 R.
SKALA 1:1000
OBRĘB SZEMUD



Legenda

- granice planu
- linie rozgraniczające tereny o różnym przeznaczeniu lub różnych zasadach zagospodarowania
- nieprzekraczalne linie zabudowy

Przeznaczenie terenów:

- MN - tereny zabudowy mieszkaniowej jednorodzinnej
- MNU - tereny zabudowy mieszkaniowej jednorodzinnej i zabudowy usługowej
- UP - teren zabudowy usług publicznych
- KDD - tereny dróg publicznych klasy dojazdowej
- KDW - tereny dróg wewnętrznych

Obszary i obiekty podlegające ochronie:

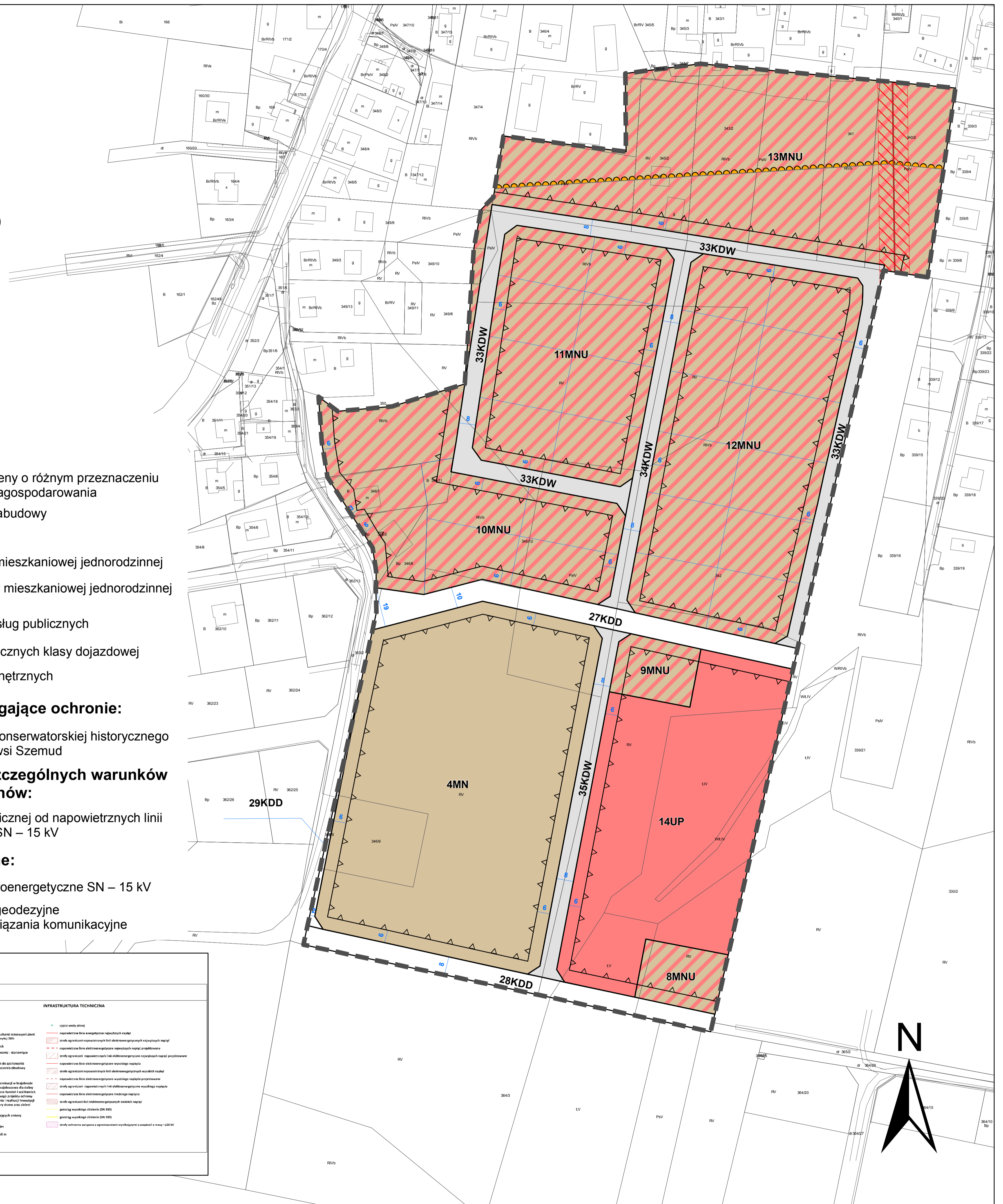
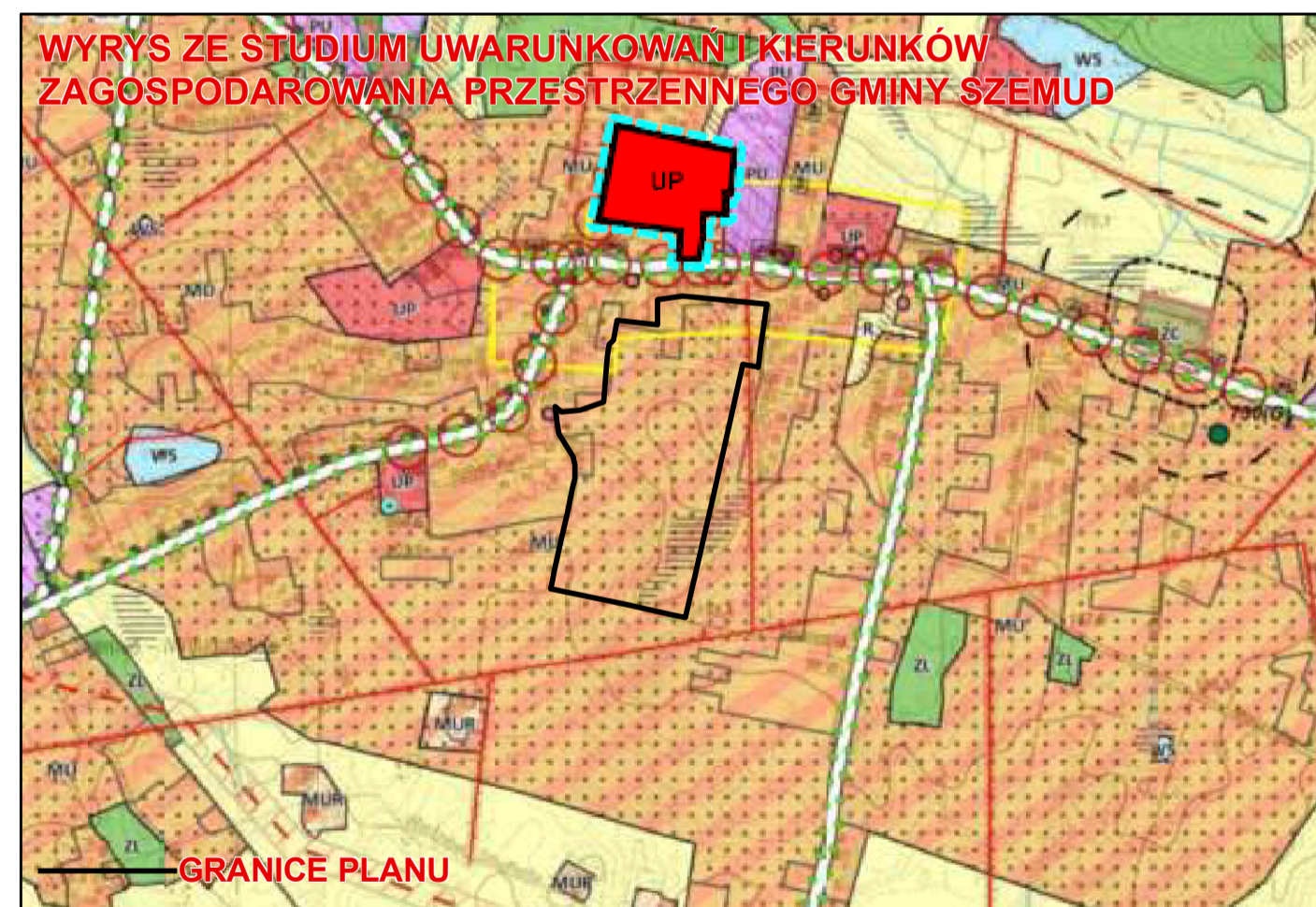
- granice strefy ochrony konserwatorskiej historycznego układu ruralistycznego wsi Szemud

Obszary wymagające szczególnych warunków zagospodarowania terenów:

- granice strefy technologicznej od napowietrznych linii elektroenergetycznych SN – 15 kV

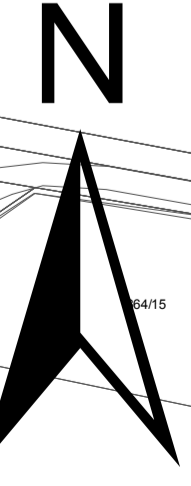
Oznaczenia informacyjne:

- napowietrzne linie elektroenergetyczne SN – 15 kV
- proponowane podziały geodezyjne oraz proponowane rozwiązania komunikacyjne



OZNACZENIA STUDIUM

PODZIAŁ ADMINISTRACYJNY	ZAGOSPODAROWANIE TERENU	UKŁAD KOMUNIKACYJNY	ŚRODOWISKO PRZYRODNICZE I ZAGADNIENIA KRAJOBRAZOWE	INFRASTRUKTURA TECHNICZNA
<ul style="list-style-type: none"> granice administracji gminy granice gmin sąsiednich granice gmin sąsiednich linia wodociągowa linia gazowa linia ciepłownicza linia energetyczna linia telekomunikacyjna linia kolejowa linia drożowa linia wodociągowa linia gazowa linia ciepłownicza linia energetyczna linia telekomunikacyjna linia kolejowa linia drożowa 	<ul style="list-style-type: none"> MNU - tereny zabudowy mieszkaniowej jednorodzinnej i zabudowy usługowej MN - tereny zabudowy mieszkaniowej jednorodzinnej UP - tereny zabudowy usług publicznych KDD - tereny dróg publicznych klasy dojazdowej KDW - tereny dróg wewnętrznych — granice strefy ochrony konserwatorskiej historycznego układu ruralistycznego wsi Szemud — granice strefy technologicznej od napowietrznych linii elektroenergetycznych SN – 15 kV 	<ul style="list-style-type: none"> układ drogowy OSD (OS) - projektowane drogi ekspresowe S4 — linie drożowe klasy II — linie drożowe klasy III — linie drożowe klasy IV — linie drożowe klasy V — linie drożowe klasy VI — linie drożowe klasy VII — linie drożowe klasy VIII — linie drożowe klasy IX — linie drożowe klasy X — linie drożowe klasy XI — linie drożowe klasy XII — linie drożowe klasy XIII — linie drożowe klasy XIV — linie drożowe klasy XV — linie drożowe klasy XVI — linie drożowe klasy XVII — linie drożowe klasy XVIII — linie drożowe klasy XIX — linie drożowe klasy XX 	<ul style="list-style-type: none"> — linie energetyczne SN – 15 kV — linie energetyczne SN – 10 kV — linie energetyczne SN – 0,4 kV — linie energetyczne SN – 0,2 kV — linie energetyczne SN – 0,1 kV — linie energetyczne SN – 0,05 kV — linie energetyczne SN – 0,02 kV — linie energetyczne SN – 0,01 kV — linie energetyczne SN – 0,005 kV — linie energetyczne SN – 0,002 kV — linie energetyczne SN – 0,001 kV — linie energetyczne SN – 0,0005 kV — linie energetyczne SN – 0,0002 kV — linie energetyczne SN – 0,0001 kV — linie energetyczne SN – 0,00005 kV — linie energetyczne SN – 0,00002 kV — linie energetyczne SN – 0,00001 kV 	<ul style="list-style-type: none"> — linie energetyczne SN – 15 kV — linie energetyczne SN – 10 kV — linie energetyczne SN – 0,4 kV — linie energetyczne SN – 0,2 kV — linie energetyczne SN – 0,1 kV — linie energetyczne SN – 0,05 kV — linie energetyczne SN – 0,02 kV — linie energetyczne SN – 0,01 kV — linie energetyczne SN – 0,005 kV — linie energetyczne SN – 0,002 kV — linie energetyczne SN – 0,001 kV — linie energetyczne SN – 0,0005 kV — linie energetyczne SN – 0,0002 kV — linie energetyczne SN – 0,0001 kV — linie energetyczne SN – 0,00005 kV — linie energetyczne SN – 0,00002 kV — linie energetyczne SN – 0,00001 kV



Załącznik Nr 4 do uchwały Nr XVI/201/2020
Rady Gminy Szemud
z dnia 21 marca 2020 r.

Rozstrzygnięcie o sposobie rozpatrzenia uwag wniesionych do wyłożonego do publicznego wglądu projektu zmiany planu

§ 1. Na podstawie art. 20 ust. 1 Ustawy z dnia 27 marca 2003 r. o planowaniu i zagospodarowaniu przestrzennym (tekst jedn. Dz. U. z 2020 r. poz. 293) Rada Gminy Szemud stwierdza, że w trakcie wyłożenia do publicznego wglądu projektu **zmian miejscowego planu zagospodarowania przestrzennego dla fragmentów obrębu geodezyjnego Jeleńska Huta, Kamień, Koleczkowo i Szemud, gmina Szemud – Obszar A, C, D** nie wpłynęły żadne uwagi, nie zachodzi tym samym konieczność ich rozpatrzenia.

Rozstrzygnięcie o sposobie realizacji zapisanych w planie inwestycji z zakresu infrastruktury technicznej, które należą do zadań własnych gminy, oraz zasadach ich finansowania, zgodnie z przepisami o finansach publicznych

§ 1. Zgodnie z art. 20 ust. 1 ustawy z dnia 27 marca 2003 r. o planowaniu i zagospodarowaniu przestrzennym (tekst jednolity Dz. U. z 2020 r. poz. 293), Rada Gminy Szemud postanawia, co następuje:

- 1) na obszarze objętym **zmianami miejscowego planu zagospodarowania przestrzennego dla fragmentów obrębu geodezyjnego Jeleńska Huta, Kamień, Koleczkowo i Szemud, gmina Szemud – Obszar A, C, D**, przewiduje się następujące inwestycje z zakresu komunikacji i infrastruktury technicznej, które należą do zadań własnych gminy:
 - a) budowę i przebudowę dróg publicznych, oznaczonych symbolem KDD i KDL,
 - b) przebudowę sieci i urządzeń infrastruktury technicznej wodno – kanalizacyjnej, znajdującej się w terenach oznaczonych symbolami KDL, KDD i UP;
- 2) nie określa się harmonogramu realizacji wymienionych inwestycji;
- 3) inwestycje o których mowa w pkt. 1 będą finansowane z budżetu Gminy Szemud, a także ze środków zewnętrznych, zgodnie z obowiązującymi w tym zakresie przepisami odrębnymi.

UZASADNIENIE

zmiany miejscowego planu zagospodarowania przestrzennego dla fragmentów obrębu geodezyjnego Jeleńska Huta, Kamień, Koleczkowo i Szemud, gmina Szemud

I. Informacja o obszarze planu.

1. Podstawa prawna.

Plan sporządza się na podstawie art. 18 ust. 2 pkt. 5 ustawy z dnia 8 marca 1990 r. o samorządzie gminnym (Dz. U. z 2019 r. poz. 506, ze zmianami) oraz art. 20 ust. 1 ustawy z dnia 27 marca 2003 r. o planowaniu i zagospodarowaniu przestrzennym (Dz. U. z 2020 r. poz. 293), w związku z Nr XLIII/541/2018 Rady Gminy Szemud z dnia 30 maja 2018 r. w sprawie przystąpienia do sporządzenia zmian miejscowego planu zagospodarowania przestrzennego dla fragmentów obrębu geodezyjnego Jeleńska Huta, Kamień, Koleczkowo i Szemud, gmina Szemud oraz Uchwałą Nr XVI/198/2020 Rady Gminy Szemud z 21 marca 2020 r. w sprawie zmiany Uchwały Nr XLIII/541/2018 Rady Gminy Szemud z dnia 30 maja 2018 r. w sprawie przystąpienia do sporządzenia zmian miejscowego planu zagospodarowania przestrzennego dla fragmentów obrębu geodezyjnego Jeleńska Huta, Kamień, Koleczkowo i Szemud, gmina Szemud

2. Położenie obszaru objętego granicami planu.

Granice opracowania objęto pojedyncze obszary położone w obrębach geodezyjnych Jeleńska Huta, Kamień, Koleczkowo i Szemud, gmina Szemud. Obszary te nie są ze sobą powiązane przestrzennie. Ogólna powierzchnia opracowywanego planu miejscowego wynosi 15,61 ha.

3. Cel sporządzenie planu.

Podstawowym celem sporządzenia planu jest powiększenie terenów inwestycyjnych gminy Szemud i co za tym idzie rozwój strefy zurbanizowanej gminy. Głównym kierunkiem rozwoju terenów znajdujących się w granicach planu ma być zabudowa mieszkaniowa jednorodzinna oraz zabudowa usługowa. Delimitacja przestrzenna zabudowy mieszkaniowej i usługowej została wyznaczona na podstawie uwarunkowań zagospodarowania przestrzennego obejmujących powiązanie przestrzenne z obszarami położonymi w sąsiedztwie oraz ustaleniami obowiązujących w gminie planów miejscowych oraz wniosków składanych w procedurze i poza nią. Typ zabudowy dopuszczony w planie jest charakterystyczny dla zabudowy podmiejskiej, średniointensywnej. Zabudowa usługowa w obrębie terenów mieszkaniowych, w większości przypadków stanowi równorzędne przeznaczenie terenów, jednak nie zakłada się, że będzie ona podstawowym przeznaczeniem terenów. Ustalenia planu w zakresie wskaźników i parametrów urbanistycznych oraz dopuszczonego profilu usług nie będą powodować uzasadnienia do dominacji zabudowy usługowej wewnątrz kwartałów mieszkaniowych. Lokalizowana zabudowa usługowa będzie miała znaczenie uzupełniające i będzie w większości przypadków łączona na działce budowlanej z zabudową mieszkaniową. Lokalizacja zabudowy usługowej, jako podstawowego lub jedyne przeznaczenia terenu na działce budowlanej będzie zjawiskiem sporadycznym.

Celem dodatkowym jest powiększenie terenów związanych z usługami publicznymi, dla których przewiduje się możliwość wystąpienia deficytu w najbliższych latach. Na te cele w projekcie planu wyznacza się niezbędną rezerwę terenową, wśród terenów o przeznaczeniu inwestycyjnym. Docelowo tereny te mają pełnić funkcję sportowe – rekreacyjną. Jednak w przypadku wystąpienia innych potrzeb gminy, w projekcie planu rozszerza się dopuszczony zakres ich zagospodarowania o inne formy zabudowy związanej z usługami publicznymi.

Wraz rozwojem terenów inwestycyjnych będzie konieczna rozbudowa i przebudowa układu komunikacyjnego, obejmującego zarówno drogi publiczne jak i wewnętrzne. Wskazany w planie docelowy układ komunikacyjny uwzględni obsługę wszystkich terenów znajdujących się w granicach planu oraz umożliwia połączenie tych terenów z innymi rejonami gminy Szemud. Rozwój

zagospodarowania w obszarze planu będzie wymagał rozbudowy systemów infrastruktury technicznej, ze szczególnym uwzględnieniem zbiorczej sieci wodno – kanalizacyjnej (gminnej), na której oparty jest system dostawy wody i odprowadzania ścieków wskazany w ustaleniach planu.

Cele planistyczne w zakresie działań ochronnych mających zapewnić zachowanie istniejących walorów kulturowo – krajobrazowych oraz przyrodniczych w planie obejmują ochronę i ograniczenia z tym związane dla otuliny Trójmiejskiego Parku Krajobrazowego, Głównego Zbiornika Wód Podziemnych GZWP nr 111 Subniecka Gdańska oraz historycznych układów ruralistycznych wsi, wraz z ochroną ich ekspozycji przestrzennej.

Czynnikami ograniczającymi istotnie możliwości inwestycyjne terenów jest przebieganie przez teren opracowania napowietrznych linii elektroenergetycznych 15 kV. Możliwości inwestycyjne na terenach sąsiadujących z tymi sieciami jest ograniczona na podstawie przepisów odrębnych. Ograniczenia te dotyczą wskazanych w planie stref technologicznych i kontrolowanych.

Główne kierunki działań planistycznych w trakcie realizacji planu są bezpośrednio powiązane z kierunkami rozwoju gminy wskazanymi w obowiązującym studium uwarunkowań i kierunków zagospodarowania przestrzennego gminy Szemud. W myśl przepisów ustawy o planowaniu i zagospodarowaniu przestrzennym plan miejscowy nie może naruszać ustaleń studium. Wprowadzenie zatem ustaleń szczegółowych planu musi być zgodne z założeniami studium w zakresie funkcji terenów, jak również podstawowych wskaźników i parametrów urbanistycznych. Sporządzany plan jest w tym zakresie całkowicie zgodny z ustaleniami studium.

Wynikiem zachowania zgodności z ustaleniami studium w planie jest wyłączenie z zasięgu terenów inwestycyjnych obszarów położonych w studium w strefach rolniczych i leśnych. W planie tereny objęte tymi strefami zostały zachowane w użytkowaniu rolniczym i leśnym.

4. Miejscowe plany zagospodarowania przestrzennego obowiązujące w obszarze planu.

W granicach planu obowiązuje miejscowy plan zagospodarowania przestrzennego fragmentów wsi: Będargowo, Bojano, Częstkowo, Dobrzewino, Donimierz, Głazica, Jeleńska Huta, Kamień, Kieleńska Huta, Kielno, Koleczkowo, Kowalewo, Leśno, Łbieńska Huta, Łebno, Przetoczyno, Rębiska, Szemud, Szemudzka Huta, Warzno, Zęblewo zatwierdzony Uchwałą Nr LVI/465/2006 Rady Gminy Szemud z dnia 25 października 2006 r. i ogłoszony w Dzienniku Urzędowym Województwa Pomorskiego Nr 57, poz. 53 z dnia 8 marca 2007r. zmienioną Uchwałą Nr XLI/376/2009 Rady Gminy Szemud z dnia 10 listopada 2009 i ogłoszoną w Dzienniku Urzędowym Województwa Pomorskiego Nr 166, poz. 3199 z dnia 8 grudnia 2009 r. oraz Uchwałą nr VI/39/2011 Rady Gminy Szemud z dnia 30 marca 2011 r. i ogłoszoną w Dzienniku Urzędowym Województwa Pomorskiego Nr 72, poz. 1521 z dnia 15 czerwca 2011 r. dla fragmentów obrębu geodezyjnego Jeleńska Huta, Kamień, Koleczkowo i Szemud, gmina Szemud.

5. Istniejące użytkowanie i zagospodarowanie terenów.

W istniejącym użytkowaniu gruntów dominujący udział mają nieużytki rolnicze, z zachowanymi drobnopowierzchniowymi uprawami. W obszarze opracowania istniejąca zabudowa ogranicza się do pojedynczych budynków mieszkalnych i występujących lokalnie siedlisk zabudowy zagrodowej, nie związanych obecnie z prowadzeniem gospodarki rolnej (przekwalifikowane na cele zabudowy mieszkaniowej jednorodzinnej). Stan techniczny istniejącej zabudowy jest dobry i bardzo dobry, zarówno w zakresie funkcji mieszkaniowej, jak i funkcji produkcyjno – usługowej. W obszarze planu znajdują się również części kompleksu leśnego położonego w obrębie Koleczkowo.

6. Realizacja polityki przestrzennej gminy określonej w studium uwarunkowań i kierunków zagospodarowania gminy Szemud.

Studium uwarunkowań i kierunków zagospodarowania przestrzennego gminy Szemud zostało zatwierdzone na podstawie uchwały Nr XII/142/2015 Rady Gminy Szemud z dnia 17 listopada 2015 r, która stanowi zbiorczą aktualizację studium uchwalonego w 2002 r. Zgodnie z delimitacją przestrzenno – funkcjonalną studium obszar planu znalazł się w następujących strefach funkcjonalno - przestrzennych:

MU – tereny zabudowy mieszkaniowej jednorodzinnej i zabudowy usługowej

Podstawowe kierunki przeznaczenia:

- zabudowa mieszkaniowa jednorodzinna,
- zabudowa mieszkaniowo-usługowa (w tym m.in. handel, gastronomia, rzemiosło, agroturystyka)
- zabudowa usługowa (w tym m.in. handel, gastronomia, rzemiosło, agroturystyka)
- usługi społeczne, m.in. w zakresie usług oświaty, sportu, rekreacji i turystyki, ochrony zdrowia, kultu religijnego, kultury, pomocy społecznej, administracji.

Dopuszczalne kierunki przeznaczenia:

- zielen towarzysząca i urządzona (w tym tereny leśne) z możliwością lokalizowania urządzeń sportowo-rekreacyjnych, placów zabaw itp.,
- urządzenia i obiekty infrastruktury technicznej i komunikacyjnej.

Ograniczenia zmian przeznaczenia:

- zakaz realizacji przedsięwzięć mogących zawsze znacząco oddziaływać na środowisko, z wyjątkiem: urządzeń i obiektów infrastruktury technicznej i komunikacyjnej,
- zakaz lokalizacji ferm hodowlanych.

Zalecane standardy kształtowania zabudowy i zasad zagospodarowania terenu:

- maksymalna wysokość zabudowy 10 m dla zabudowy mieszkaniowej jednorodzinnej, mieszkaniowo-usługowej,
- maksymalna wysokość zabudowy 12 m dla zabudowy usługowej,
- min 30% powierzchni biologicznie czynnej działki budowlanej dla zabudowy mieszkaniowej jednorodzinnej
- min 20% powierzchni biologicznie czynnej działki budowlanej dla zabudowy mieszkaniowo-usługowej i usługowej
- minimalna powierzchnia nowo wydzielonej działki 1000 m².

MUR - tereny zabudowy mieszkaniowej jednorodzinnej, zabudowy usługowej oraz zabudowy zagrodowej

Podstawowe kierunki przeznaczenia:

- zabudowa mieszkaniowa jednorodzinna,
- zabudowa mieszkaniowo-usługowa (w tym m.in. handel, gastronomia, rzemiosło, agroturystyka),
- zabudowa usługowa (w tym m.in. handel, gastronomia, rzemiosło, agroturystyka),
- usługi społeczne (w tym m.in. w zakresie usług oświaty, sportu, rekreacji i turystyki, ochrony zdrowia, kultu religijnego, kultury, pomocy społecznej, administracji),
- zabudowa zagrodowa.

Dopuszczalne kierunki przeznaczenia:

- tereny rekreacji indywidualnej,
- zielen towarzysząca i urządzona (w tym tereny leśne) z możliwością lokalizowania urządzeń sportowo-rekreacyjnych, placów zabaw itp.,
- urządzenia i obiekty infrastruktury technicznej i komunikacyjnej.

Ograniczenia zmian przeznaczenia:

- zakaz realizacji przedsięwzięć mogących zawsze znacząco oddziaływać na środowisko, z wyjątkiem: urządzeń i obiektów infrastruktury technicznej i komunikacyjnej,
- Zakaz lokalizacji ferm hodowlanych.

Zalecane standardy kształtowania zabudowy i zasad zagospodarowania terenu:

- maksymalna wysokość zabudowy 10 m dla zabudowy mieszkaniowej jednorodzinnej, mieszkaniowo-usługowej,
- maksymalna wysokość zabudowy 12 m dla zabudowy usługowej i zagrodowej,
- min 30% powierzchni biologicznie czynnej działki budowlanej dla zabudowy mieszkaniowej jednorodzinnej i zabudowy zagrodowej
- min 20% powierzchni biologicznie czynnej działki budowlanej dla zabudowy mieszkaniowo-usługowej i usługowej
- minimalna powierzchnia nowo wydzielonej działki 1000 m².

ZL - tereny lasów

Podstawowe kierunki przeznaczenia:

- tereny lasów.

Dopuszczalne kierunki przeznaczenia:

- zieleń nieurządzona i urządzona,
- obiekty i urządzenia infrastruktury technicznej i komunikacyjnej,
- urządzenia turystyczne – miejsca wypoczynkowe, polany, zadaszenia, parkingi leśne, punkty widokowe

Zalecane zasad zagospodarowania terenu:

- zachowanie przyrodniczych, krajobrazowych i kulturowych walorów terenów leśnych, stanowiących element systemu przyrodniczego gminy oraz istotny walor dla rozwoju rekreacji;
- gospodarkę leśną należy prowadzić w oparciu o specjalistyczne operaty urządzeniowo –leśne sporządzane przez właściwe służby,
- dopuszcza się lokalizację obiektów i urządzeń związanych z prowadzeniem gospodarki leśnej, obiektów małej architektury i urządzeń turystycznych w rozumieniu przepisów odrębnych, infrastruktury technicznej oraz ciągów pieszych i rowerowych wiążących tereny leśne z zespołami zabudowy mieszkaniowej,
- zakaz lokalizacji nowej zabudowy,
- zakaz lokalizacji obiektów i urządzeń reklamowych,
- zakaz lokalizowania elektrowni wiatrowych i fotowoltaicznych.

R - tereny rolne

Podstawowe kierunki przeznaczenia:

- użytki rolne, w tym grunty orne, łąki, pastwiska, sady, zadrzewienia.

Dopuszczalne kierunki przeznaczenia:

- usługi społeczne (w tym m.in. w zakresie usług oświaty, sportu i rekreacji, ochrony zdrowia, kultu religijnego, kultury, pomocy społecznej, administracji),
- zabudowa usługowa zlokalizowana w obrębie węzłów integracyjnych i przesiadkowych lekkiego transportu szynowego,
- obiekty małej architektury,
- budowle rolnicze,
- zieleń urządzona,
- tereny lasów,
- obiekty i urządzenia infrastruktury technicznej (w tym małej retencji i hydrotechniczne, za wyjątkiem elektrowni wiatrowych) i komunikacyjnej.

Zalecane standardy kształtowania zabudowy i zasad zagospodarowania terenu:

- utrzymanie istniejącej zabudowy, z możliwością rozbudowy, nadbudowy i przebudowy zgodnie z ustaleniami jak dla terenu MUR,
- realizacja zabudowy usług społecznych zgodnie z ustaleniami jak dla terenu UP,
- zakaz lokalizacji nowej zabudowy zagrodowej i mieszkaniowej, za wyjątkiem obszaru w bezpośrednim sąsiedztwie istniejącej zabudowy. Przez bezpośrednie sąsiedztwo definiuje się obszar o promieniu 50 metrów od istniejących zabudowań.

II. Sposób realizacji wymogów wynikających z art.1 ust. 2 – 4 ustawy o planowaniu i zagospodarowaniu przestrzennym.

1. Wymagania ład przestrzennego, w tym urbanistyki i architektury oraz walory architektoniczne i krajobrazowe (art. 1 ust. 2 pkt. 1 i 2).

Wymagania te w planie zostały zrealizowane m.in. poprzez wyznaczenie nieprzekraczalnych linii zabudowy od strony dróg publicznych, dróg wewnętrznych i innych elementów zagospodarowania terenów. Wyznaczenie linii zabudowy ma umożliwić wykształcenie układu urbanistycznego przyszłej zabudowy. W celu zapewnienia wysokich walorów architektoniczno – przestrzennych lokalizowanej zabudowy oraz sposobu zagospodarowania działek budowlanych w planie określono wskaźniki i parametry urbanistyczne dotyczące formy, wysokości i gabarytu lokalizowanej w granicach planu zabudowy.

2. Wymagania ochrony środowiska, w tym gospodarowania wodami i ochrony gruntów rolnych i leśnych (art. 1 ust. 2 pkt. 3).

Obszar planu znajduje się w granicach Głównego Zbiornika Wód Podziemnych Nr 111 – „Subniecka Gdańska”. W ustaleniach planu wprowadzono w związku z tym nakaz uwzględnienia odpowiednich przepisów odrębnych odnoszących się do jakości wód podziemnych i zasad ich ochrony oraz innych ustaleń planu w zakresie odprowadzania wód deszczowych i opadowych.

Obszar planu znajduje się również w granicach otuliny Trójmiejskiego Parku Krajobrazowego, dla terenów tych określono obowiązek przestrzegania nakazów, zakazów i ograniczeń wynikających z przepisów odrębnych.

W obszarze planu nie występują gleby rolne klas bonitacyjnych I - III, które na podstawie Ustawy z dnia 3 lutego 1995 r. o ochronie gruntów rolnych i leśnych (Dz. U. z 2017 r. poz. 1161), wymagają zgody na zmianę przeznaczenia na cele nierolnicze. W związku z tym uzyskanie zgody na zmianę ich przeznaczenia w myśl cytowanej ustawy nie było konieczne. W obszarze planu występują natomiast grunty leśne podlegające ochronie. W planie zachowano te grunty w użytkowaniu leśnym, dlatego wystąpienie o zgodę na zmianę przeznaczenia gruntów leśnych na cele nieleśne nie było konieczne.

W planie wprowadzono również szereg ustaleń dotyczących ochrony środowiska, w zakresie możliwym do wprowadzenia do planu miejscowego, ze względu na obowiązujące przepisy prawa. Obejmują one:

- nakaz zapewnienia w zagospodarowaniu terenów ochrony siedlisk i stanowisk chronionych gatunków na podstawie przepisów odrębnych dotyczących ochrony gatunkowej dziko występujących roślin, zwierząt i grzybów oraz siedlisk;
- w celu ograniczenia emisji zanieczyszczeń do atmosfery nakaz stosowania do ogrzewania budynków oraz w prowadzonej działalności gospodarczej:
 - o niskoemisyjnych paliw dopuszczonych do stosowania w obowiązujących przepisach odrębnych,
 - o urządzeń, rozwiązań technicznych i technologii zapewniających zachowanie dopuszczalnych przepisami poziomów emisji zanieczyszczeń do atmosfery;
- zakaz realizacji przedsięwzięć mogących zawsze znacząco oddziaływać na środowisko, z wyjątkiem: urządzeń i obiektów infrastruktury technicznej i komunikacyjnej,
- zakaz lokalizowania zakładów o zwiększonym lub dużym ryzyku wystąpienia poważnych awarii, o których mowa w przepisach odrębnych,
- kwalifikacja terenów w zakresie przestrzegania dopuszczalnych poziomów hałasu –zgodnie z przepisami odrębnymi dotyczącymi ochrony środowiska.

3. Wymagania ochrony dziedzictwa kulturowego i zabytków oraz dóbr kultury współczesnej (art. 1 ust. 2 pkt. 4):

W obszarze planu obiekty podlegające ochronie na podstawie przepisów Ustawy z dnia 23 lipca 2003 r. o ochronie zabytków i opiece nad zabytkami (Dz. U. z 2020 r. poz. 282) to:

- strefy ochrony konserwatorskiej historycznego układu ruralistycznego wsi Jeleńska Huta ujętego w wojewódzkiej/gminnej ewidencji zabytków,
- strefy ochrony konserwatorskiej historycznego układu ruralistycznego wsi Szemud,
- strefy ochrony konserwatorskiej stanowisk archeologicznych ujętych w ewidencji zabytków.

Dla strefy ochrony konserwatorskiej historycznego układu ruralistycznego wsi Jeleńska Huta ujętego w wojewódzkiej/gminnej ewidencji zabytków oraz strefy ochrony konserwatorskiej historycznego układu ruralistycznego wsi Szemud, zgodnie z planem obowiązuje:

- zakaz realizacji masztów telekomunikacyjnych oraz innych obiektów pogarszających warunki ekspozycji panoram widokowych z tras komunikacyjnych na obiekty ujęte w wojewódzkiej/gminnej ewidencji zabytków oraz obiekty o zachowanych walorach historyczno – kulturowych, współtworzących klimat historycznej zabudowy,
- nakaz realizacji nowej zabudowy w sposób umożliwiający jej wkomponowanie w układ historycznego układu ruralistycznego wsi Kielno, w sposób harmonizujący z zabudową historyczną poprzez ukształtowanie zgodne z kontynuacją tradycji budowlanej wsi i regionu, w

- tym w zakresie stosowania tradycyjnej kolorystyki i tradycyjnych materiałów budowlanych, z dopuszczeniem zastąpienia formami i materiałami analogicznymi,
- nakaz ochrony i zachowania elementów historycznego zagospodarowania, w tym nawierzchni ciągów komunikacyjnych, z dopuszczeniem zastąpienia formami i materiałami analogicznymi,
 - nakaz ochrony i zachowania zieleni wysokiej związanej z historycznym układem drożnym i historyczną zabudową,
 - nakaz ochrony i zachowania historycznych podziałów własnościowych,
 - nakaz uwzględnienia ustaleń planu w zakresie geometrii dachów.

Dla strefy ochrony konserwatorskiej stanowisk archeologicznych, zgodnie z planem obowiązuje zasada, że w przypadku podjęcia zainwestowania terenu i podjęcia prac ziemnych, obowiązuje wymóg przeprowadzenia badań archeologicznych na zasadach określonych w przepisach odrębnych dotyczących ochrony zabytków i opieki nad zabytkami.

4. Wymagania ochrony zdrowia oraz bezpieczeństwa ludzi i mienia, a także potrzeby osób niepełnosprawnych (art. 1 ust. 2 pkt. 5).

Największe ograniczenia inwestycyjne oraz jednocześnie zagrożenia dla zdrowia i życia ludzi w obszarze planu stwarza jego położenie w zasięgu stref technologicznych od napowietrznych linii elektroenergetycznych 15 kV, wynoszących 7,0 m licząc w obie strony od osi skrajnego przewodu.

W celu ograniczenia zagrożeń dla ludzi związanych z funkcjonowaniem tych instalacji w projekcie planu dla linii elektroenergetycznych 15 kV wskazano nakaz uwzględnienia odległości obiektów budowlanych zgodnie z przepisami odrębnymi, w tym w zakresie zakazu realizacji budynków z pomieszczeniami przeznaczonymi na pobyt ludzi.

Pozytywnym uwarunkowaniem dla życia i zdrowia mieszkańców na obszarze opracowania jest brak zagrożenia wystąpienia zagrożenia powodzi oraz osuwania się mas ziemnych.

Potrzeby osób niepełnosprawnych w projekcie planu realizowane są poprzez ustalenie konieczności uwzględnienia w bilansie miejsc do parkowania, stanowisk postojowych przeznaczonych na parkowanie pojazdów zaopatrzonych w kartę parkingową, w liczbie nie mniejszej niż określają to przepisy odrębne, tj. przepisy Ustawy z dnia 21 marca 1985 r. o drogach publicznych (Dz. U. z 2018 r. poz. 2068, ze zmianami). Inne udogodnienia dla osób niepełnosprawnych będą realizowane na etapie wykonania docelowego zagospodarowania terenów, w tym inwestycji związanych z realizacją zabudowy i zagospodarowania działek budowlanych, na podstawie obowiązujących w tym zakresie przepisów odrębnych.

W planie wprowadzono również nakaz realizacji urządzeń umożliwiających dostęp do terenów dla osób niepełnosprawnych i osób ze szczególnymi potrzebami, w rozumieniu przepisów odrębnych.

5. Walory ekonomiczne przestrzeni (art. 1 ust. 2 pkt. 6)

Wymagania te w projekcie planu realizowane są poprzez wprowadzenie w obszarze planu przeznaczenia związanego z zabudową mieszkaniową jednorodziną i komercyjną funkcją usługową oraz produkcyjną. Zmiany w zagospodarowaniu spowodują wzrost wartości nieruchomości i tym samym uzasadniają ustalenie stawek procentowych służących naliczaniu opłaty z tytułu wzrostu wartości nieruchomości w związku z uchwaleniem planu, w wysokości 20% dla terenów przeznaczonych na cele inwestycyjne i oznaczonych symbolami MN, MNU. Zmiana zasad zagospodarowania terenów w obszarze planu oraz intensyfikacja parametrów i wskaźników urbanistycznych wpłynie na zwiększenie atrakcyjności inwestycyjnej terenów. Realizacja nowej zabudowy na podstawie ustaleń projektu planu pozwoli również na podniesienie standardu architektoniczno – przestrzennego i jakości istniejącej zabudowy. Ożywienie procesów inwestycyjnych będzie skutkowało wzrostem podatków wpływających do budżetu gminy. Wzrost podatków pozwoli na realizację zamierzonych w obszarze planu inwestycji publicznych, obejmujących budowę i przebudowę dróg publicznych, realizację ogólnodostępnej zieleni krajobrazowej, czy wreszcie rozwój usług o charakterze publicznym. Ilość środków niezbędnych do przeprowadzenia inwestycji publicznych, zgodnie z wykonaną prognozą skutków finansowych uchwalenia planu, nie przekracza zakładanych dochodów budżetu gminy w skutek uchwalenia planu. Realizacja zamierzonych działań inwestycyjnych nie będzie wymagać pozyskania środków z innych

zadań przeprowadzanych w gminie lub zaangażowania środków zewnętrznych.

6. Prawo własności (art. 1 ust. 2 pkt. 7).

Obszary objęte granicami planu w większości stanowią własność osób prywatnych. Grunty gminne i Skarbu Państwa ograniczają się do gruntów stanowiących działki będące drogami publicznymi. W celu realizacji zamierzonych inwestycji gminnych, opisanych we wcześniejszych rozdziałach uzasadnienia konieczne będzie pozyskanie gruntów osób fizycznych. Szczególnie dotyczy to gruntów znajdujących się w liniach rozgraniczających dróg publicznych wyznaczonych w planie oraz zespołach zieleni urządzonej (ogólnodostępnej) i usług o charakterze publicznym.

Zmiany własnościowe możliwe do zaistnienia po wejściu w życie ustaleń planu dotyczą wydzielania nowych działek inwestycyjnych. W celu zapewnienia racjonalnej gospodarki gruntami w obszarze planu w jego ustaleniach wskazano minimalne parametry wydzielanych działek, w tym ich minimalną powierzchnię i minimalny front działki, w zależności od przyjętego przeznaczenia terenów oraz minimalną powierzchnię działki budowlanej.

7. Potrzeby obronności i bezpieczeństwa państwa (art. 1 ust. 2 pkt. 8)

Wymagania te w projekcie planu zostały zrealizowane przede wszystkim poprzez ustalenie zasad realizacji nowej zabudowy i zagospodarowania terenów niezagrażających spełnieniu tych potrzeb, na podstawie obowiązujących w tym zakresie przepisów odrębnych. W obszarze planu nie ma potrzeby, zgodnie ze złożonymi wnioskami instytucji, wyznaczania rezerw terenowych dla spełnienia tych wymagań. Wnioski złożone w trakcie procedury uzasadniają jedynie wprowadzenie ustaleń w zakresie nakazu uwzględnienia odpowiednich przepisów odrębnych dotyczących zgłaszania projektowanych obiektów o wysokości równej i wyższej od 50 m ponad poziom terenu.

8. Potrzeby interesu publicznego (art. 1 ust. 2 pkt. 9).

Potrzeby te na obszarze planu będą ograniczały się przede wszystkim do inwestycji związanych z infrastrukturą komunikacyjną i techniczną obejmującą drogi publiczne i infrastrukturą wodno – kanalizacyjną. W planie przewidziano również rozwój terenów publicznych. Obszary te, pomimo braku zakwalifikowania ich w obowiązującym studium, do obszarów przestrzeni publicznych, będą pełnić istotną rolę dla mieszkańców gminy Szemud.

Zadania gminy w zakresie infrastruktury społecznej, tj. oświata, edukacja, ochrona zdrowia oraz sport i wypoczynek będą realizowane przede wszystkim w obiektach położonych w innych rejonach gminy.

9. Potrzeby w zakresie rozwoju infrastruktury technicznej, w szczególności sieci szerokopasmowych (art. 1 ust. 2 pkt. 10 i 13).

Potrzeby w tym zakresie w projekcie planu realizowane są poprzez wprowadzenie ustaleń w zakresie infrastruktury technicznej i komunikacyjnej umożliwiających uzbrojenie obszaru planu w niezbędne sieci i urządzenia. Rozwój infrastruktury technicznej opiera się w ustaleniach planu na zbiorczych systemach wodno – kanalizacyjnych, gazowych i elektroenergetycznych. Technologie przejściowe z zakresu systemu wodno – kanalizacyjnego, obejmują szczelne zbiorniki na nieczystości oraz indywidualne ujęcia wody, które mogą funkcjonować jedynie do czasu wykonania sieci zbiorczej. Indywidualne rozwiązania w zakresie infrastruktury technicznej w projekcie planu dotyczą jedynie umożliwienia realizacji przydomowych oczyszczalni ścieków lub lokalnych oczyszczalni ścieków dla terenów usługowych oraz dostawy ciepła. Brak gminnej sieci ciepłowniczej uniemożliwia oparcie dostawy ciepła na zorganizowanych systemach ciepłowniczych. Dla systemu ciepłowniczego ustalono jednak nakaz stosowania niskoemisyjnych paliw dopuszczonych do stosowania w obowiązujących przepisach odrębnych oraz urzędzeń, rozwiązań technicznych i technologii zapewniających zachowanie dopuszczalnych przepisami poziomów emisji zanieczyszczeń do atmosfery. W ustaleniach planu dopuszczono również ogrzewanie pomieszczeń z sieci gazowej i zbiorników na gaz. Ograniczenia w dopuszczeniu stosowania rozwiązań z zakresu oczyszczania ścieków, mające charakter trwałe (nie wymagający likwidacji po uzbrojeniu terenów w sieć zbiorczą) zostały obwarowane minimalną powierzchnią działki budowlanej (3000 m² oraz zachowaniem zgodności z Krajowym Programem Oczyszczania Ścieków Komunalnych. Zasady systemu usuwania i unieszkodliwiania odpadów ograniczono do nakazu realizowania go na zasadach określonych w obowiązujących w tym zakresie

przepisach prawa. Przyjęte rozwiązania z zakresu infrastruktury technicznej są zgodne z obowiązującymi przepisami prawa w zakresie ochrony środowiska i nie będą powodować zagrożeń wystąpienia zanieczyszczeń związanych z ich funkcjonowaniem. W projekcie planu dopuszczono również stosowanie drobnych technologii OZE w dostawie ciepła i energii takich jak mikroinstalacje o mocy nie przekraczającej 50 kW.

Zaopatrzenie ludności w wodę w obszarze planu odbywać się będzie jak określono wcześniej poprzez dostawę wody z sieci gminnej zasilanej z ujęć wody położonych poza granicami planu. Jakość wody będzie zapewniona poprzez uwzględnienie obowiązujących w tym zakresie przepisów odrębnych. Istniejące rezerwy wody w ujęciach gminnych, określone w odpowiednim pozwoleniu wodno – prawnym umożliwiają dostawę wody do obszaru planu.

Powiązanie układu komunikacyjnego obsługującego tereny położone w granicach planu z układem zewnętrznym odbywać się będzie poprzez istniejące i projektowane drogi publiczne. Drogi publiczne służące bezpośredniej obsłudze terenów budowlanych w granicach planu to drogi oznaczone symbolami KDZ, KDL i KDD wraz z ich częściami przylegającymi do granic planu oraz innymi drogami publicznymi bezpośrednio z nim graniczącymi. Rolę wspomagającą w systemie komunikacji mają pełnić drogi wewnętrzne oznaczone symbolami KDW. Dojazd do wydzielanych działek nie sąsiadujących bezpośrednio z wyznaczonymi drogami publicznymi będzie realizowany poprzez dojazdy niewydzielone realizowane w przypadku zaistnienia takich potrzeb. Ustalenia niezbędne w tym zakresie zostały wprowadzone w jego treści. Miejsca włączenia tych dróg do dróg publicznych będą realizowane według potrzeb inwestorskich z uwzględnieniem obowiązujących w tym zakresie przepisów odrębnych. Analiza wniosków złożonych przez instytucje nie ma uzasadnia wyznaczania rezerw terenowych dla przebiegu sieci szerokopasmowych. W przypadku zaistnienia potrzeb w tym zakresie po wejściu w życie planu jego ustalenia umożliwiają realizację takich inwestycji.

10. Zapewnienie udziału społeczeństwa w pracach nad miejscowym planem zagospodarowania przestrzennego, w tym przy użyciu środków komunikacji elektronicznej oraz zachowanie jawności i przejrzystości procedur planistycznych (art. 1 ust. 2 pkt. 11 i 12).

Wójt Gminy Szemud sporządzając projekt planu zrealizował w pełni procedurę określoną w art. 17 ustawy o planowaniu i zagospodarowaniu przestrzennym, w tym zakresie udziału społeczeństwa w pracach na projektem planu. Wójt umieścił na tablicy ogłoszeń w Urzędzie Gminy ogłoszenie o przystąpieniu do sporządzania planu miejscowego, z terminem i miejscem składania wniosków do przedmiotowego planu. Ogłoszenie to zostało umieszczone również w wydaniu gazety lokalnej oraz BIPie Urzędu Gminy. Zawiadomienie o przystąpieniu do sporządzania planu miejscowego zostało także wysłane do odpowiednich instytucji posiadających uprawnienia do uzgadniania i opiniowania projektu planu miejscowego. W zawiadomieniu tym Wójt określił podstawę prawną sporządzanego planu oraz termin składania wniosków. Po zebraniu wniosków dokonano analizy możliwości ich uwzględnienia, ze szczególnym naciskiem na zachowanie zgodności z obowiązującym studium oraz przepisami ustawy o planowaniu i zagospodarowaniu przestrzennym. W rozstrzygnięciu wniosków wzięto również pod uwagę obowiązujące przepisy dla obszarów i obiektów podlegających ochronie w granicach planu.

Po wykonaniu projektu planu wraz z prognozą oddziaływania na środowisko i finansową prognozą skutków uchwalenia planu Wójt udostępnił projekt planu instytucjom celem uzyskania uzgodnień i opinii. Projekt planu został również udostępniony do opiniowania dla Gminnej Komisji Urbanistyczno - Architektonicznej.

Po uzyskaniu pozytywnych uzgodnień i opinii Wójt wyłożył projekt planu do publicznego wglądu, wraz z prognozą oddziaływania na środowisko. O wyłożeniu do publicznego wglądu powiadomił społeczeństwo w odpowiednim ogłoszeniu umieszczonym na tablicy ogłoszeń Urzędu Gminy, w prasie lokalnej oraz BIPie Urzędu Gminy. W ogłoszeniu określił miejsce i termin wyłożenia, miejsce i termin dyskusji publicznej nad przyjętymi rozwiązaniami planistycznymi oraz miejsce i termin składania uwag do projektu planu.

W trakcie wyłożenia nie wpłynęły żadne uwagi, co umożliwiło przekazanie projektu planu Radzie Gminy Szemud celem uchwalenia.

Dokumentacja dotycząca zmiany planu miejscowego znajduje się w siedzibie Urzędu Gminy Szemud i może być udostępniona, z zachowaniem przepisów dotyczących udostępnienia informacji publicznych. Procedura planistyczna jest prowadzona tym samym w sposób jawny i przejrzysty, z uwzględnieniem

przepisów ustawy o planowaniu i zagospodarowaniu przestrzennym.

11. Uwzględnienie interesu publicznego i prywatnego przy ustaleniach planu (art. 1 ust. 3).

Ustalając przeznaczenie terenów oraz sposób ich zagospodarowania Gminy Szemud uwzględnił zarówno interes publiczny jak i interes prywatny. Przeprowadzone analizy funkcjonalno – przestrzenne dla obszaru planu wykazały jego predyspozycje do rozwoju funkcji związanych z zabudową mieszkaniową jednorodzinną i związaną z działalnością gospodarczą, w tym handlu, z wyłączeniem terenów tworzących leśną i rolniczą przestrzeń produkcyjną gminy, wskazaną w obowiązującym studium. Predyspozycje te wynikają zarówno ze stanu zagospodarowania terenów jak również ustaleń studium uwarunkowań i kierunków zagospodarowania przestrzennego dla obszaru planu. Zgodnie z przepisami ustawy o planowaniu i zagospodarowaniu przestrzennym plan miejscowy nie może naruszać ustaleń studium. Wybór funkcji tym samym został ukierunkowany ustaleniami studium. Przyjęte rozwiązania planistyczne uwzględniają zarówno interes publiczny gminy (rozwój terenów inwestycyjnych) oraz interes prywatny (realizacja zamierzeń inwestycyjnych).

12. Dążenie do minimalizowania transportochłonności układu przestrzennego i maksymalne wykorzystanie transportu zbiorowego (art. 1 ust. 4 pkt. 1 i 2).

Drogi oznaczone w planie symbolami KDZ, KDL i KDD umożliwiają powiązanie obszaru planu zarówno z układem ponadlokalnym jak i układem komunikacyjnym gminy. Powiązania przestrzenne i funkcjonalne obszaru planu z pozostałymi częściami gminy oraz ponadlokalnym układem komunikacyjnym realizowane są również za pośrednictwem dróg publicznych graniczących z obszarem planu. Utrzymanie funkcji tych dróg minimalizuje tym samym transportochłonność układu przestrzennego wyznaczonego w granicach planu. Układ dróg dojazdowych i lokalnych umożliwia swobodny dojazd zarówno do poszczególnych zespołów urbanistycznych związanych z funkcjami inwestycyjnymi jak również umożliwia połączenie poszczególnych części gminy z ponadlokalnym układem komunikacyjnym.

Rezerwy terenowe wskazane w planie na cele dróg publicznych umożliwiają realizację przystanków komunikacji autobusowej, stanowiącej podstawę systemu transportu zbiorowego w gminie. Rezerwy te umożliwiają również wykonanie dróg w parametrach technicznych umożliwiających wykonanie nawierzchni przystosowanej do ruchu ciężkiego, w tym autobusów komunikacji gminnej. Wyznaczenie dodatkowych linii autobusowych do obsługi obszaru planu będzie zrealizowane po rozwoju zagospodarowania i wystąpieniu takich potrzeb.

13. Zapewnienie rozwiązań przestrzennych, ułatwiających przemieszczanie się pieszych i rowerzystów (art. 1 ust. 4 pkt. 3).

W projekcie planu wprowadzono ustalenia umożliwiające realizację ciągów komunikacji pieszej oraz realizację dróg rowerowych. Są one dopuszczone na całym obszarze planu, za wyjątkiem terenów, związanych z funkcjami rolniczymi i leśnymi. Realizacja ich będzie wykonana w miarę wystąpienia potrzeb w tym zakresie. Działania gminy będą ograniczać się jednak do realizacji tych urządzeń w wyznaczonych w planie terenach publicznych. W przypadku terenów inwestycyjnych związanych z zabudową mieszkaniową i działalnością gospodarczą będą to urządzenia wewnętrzne lub osiedlowe, realizowane przez poszczególnych inwestorów.

14. Dążenie do planowania i lokalizowania nowej zabudowy na obszarach o w pełni wykształconej zwartej strukturze funkcjonalno – przestrzennej (art. 1 ust. 4 pkt. 4).

Tereny przeznaczone w planie na cele budowlane tworzą zwarty obszar terenów inwestycyjnych. Rozwój zagospodarowania zgodnie z ustaleniami planu uniemożliwi powstanie rozproszonych układów urbanistycznych, nie powiązanych ze sobą przestrzennie. Korelacje przestrzenne terenów inwestycyjnych w granicach planu zostały wskazane w obowiązującym studium. Analiza ustaleń tego dokumentu wskazuje, że obszar planu stanowi część rozległych terenów inwestycyjnych gminy Szemud.

15. Zgodność projektu planu z wynikami analizy zmian w zagospodarowaniu przestrzennym

gminy (art. 15 ust. 2).

Projekt planu jest zgodny z wykonaną w 2018 r. oceną aktualności studium uwarunkowań i kierunków zagospodarowania przestrzennego gminy Szemud i miejscowych planów zagospodarowania przestrzennego. Ocena aktualności została przyjęta przez Radę Gminy Szemud na podstawie Uchwały Nr XLVIII/582/2018 Rady Gminy Szemud z dnia 17 października 2018 r. Analiza wykazała, że część planów miejscowych obowiązujących w mieście wymaga uaktualnienia. Wnioski wskazały również konieczność wykonania planów miejscowych dla obszarów inwestycyjnych wskazanych w studium. Sporządzenie planu jest zgodne z wnioskami określonymi w analizie. Podstawą do zmiany planu wg analizy jest konieczność określenia standardu zagospodarowania na terenach inwestycyjnych, które mogą zostać zagospodarowane w stosunkowo krótkim okresie czasu. Wszystkie przesłanki określone w analizie są specyficzne dla obszaru sporządzanego planu, tym samym projekt planu jest zgodny z wynikami analizy.

16. Wpływ na finanse publiczne, w tym budżet gminy (art. 15 ust. 3).

Skutki finansowe uchwalenia planu dla budżetu zostały wskazane w wykonanej finansowej prognozie skutków uchwalenia planu. Analiza prognozy wskazuje, że dochody gminy w wyniku rozwoju zagospodarowania w obszarze planu będą stosunkowo wysokie, szczególnie w zakresie poboru ustalonej stawki procentowej oraz podatków od gruntów i nieruchomości. Powierzchnia planu i przyjęte zasady zagospodarowania terenów nie będą obciążać nadmiernie budżetu gminy. Koszty poniesione na uzbrojenie terenów w infrastrukturę techniczną i komunikacyjną nie będą przekraczać zakładanych dochodów. Znaczące wpływy budżetowe w związku z rozwojem zagospodarowania na obszarze planu, będą równoważyć ponoszone przez gminę nakłady nawet w przypadku tylko częściowego zagospodarowania terenów funkcjami docelowymi przewidzianymi w planie.

III. Procedura

1. Przeprowadzone elementy obowiązującej procedury planistycznej.

- a) zebrano wnioski po wystosowaniu ogłoszeń i zawiadomień,
- b) wykonano projekt planu wraz prognozą oddziaływania na środowisko oraz prognozą finansową skutków uchwalenia planu,
- c) projekt planu został przesłany do uzgodnień i opiniowania,
- d) po uzyskaniu niezbędnych uzgodnień i opinii plan wyłożono do publicznego wglądu, wraz z prognozą oddziaływania na środowisko,
- e) brak uwag złożonych w trakcie wyłożenia projektu planu do publicznego wglądu umożliwił przekazanie projektu planu Radzie Gminy Szemud celem uchwalenia.

2. Podstawa uchwalenia.

Plan miejscowy został uchwalony na podstawie Uchwały Nr XVI/201/2020 Rady Gminy Szemud z dnia 21.03.2020. Podstawą uchwalenia planu jest . 18 ust. 2 pkt. 5 ustawy z dnia 8 marca 1990 r. o samorządzie gminnym (Dz. U. z 2019 r. poz. 506, ze zmianami) oraz art. 20 ust. 1 ustawy z dnia 27 marca 2003 r. o planowaniu i zagospodarowaniu przestrzennym (Dz. U. z 2020 r. poz. 293).