

**UCHWAŁA NR XXIII/327/2021
RADY GMINY SZEMUD**

z dnia 31 marca 2021 r.

**w sprawie przystąpienia do zmiany Studium Uwarunkowań i Kierunków Zagospodarowania
Przestrzennego Gminy Szemud**

Na podstawie art. 9 ust. 1 w związku z art. 27 ustawy z dnia 27 marca 2003 r. o planowaniu i zagospodarowaniu przestrzennym (t.j. Dz. U. z 2020, poz. 293 z późn. zm.) oraz art. 18 ust. 2 pkt 5 ustawy z dnia 8 marca 1990 r. o samorządzie gminnym (t.j. Dz. U. z 2020 r., poz. 713 z późn. zm.) na wniosek Wójta Gminy:

Rada Gminy Szemud uchwala co następuje:

§ 1. Przystępuje się do sporządzenia zmiany „Studium uwarunkowań i kierunków zagospodarowania przestrzennego Gminy Szemud” dla fragmentów obrębów geodezyjnych Będargowo, Bojano i Szemud, gmina Szemud.

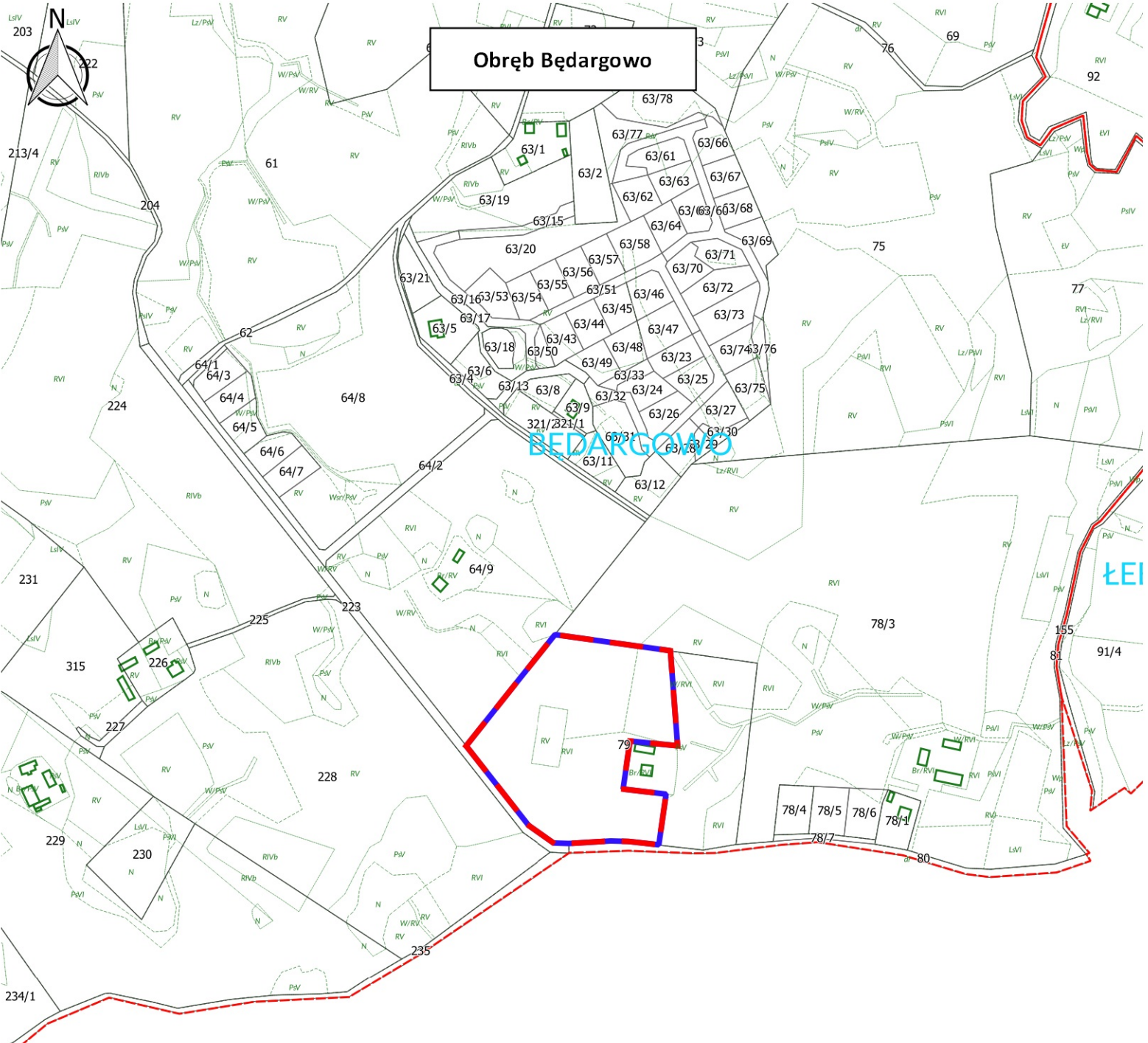
§ 2. Granice obszaru objętego zmianą studium przedstawiono na mapie w skali 1:5 000 i 1:6000 stanowiącym załączniki od Nr 1 do Nr 3 do niniejszej uchwały.

§ 3. Wykonanie uchwały powierza się Wójtowi Gminy Szemud. Jednocześnie zobowiązuje się do prawidłowego przeprowadzenia trybu opracowania studium stosownie do przepisów art. 11 ustawy o planowaniu i zagospodarowaniu przestrzennym.

§ 4. Uchwała wchodzi w życie z dniem podjęcia.

Przewodnicząca Rady
Gminy

Aleksandra Perz



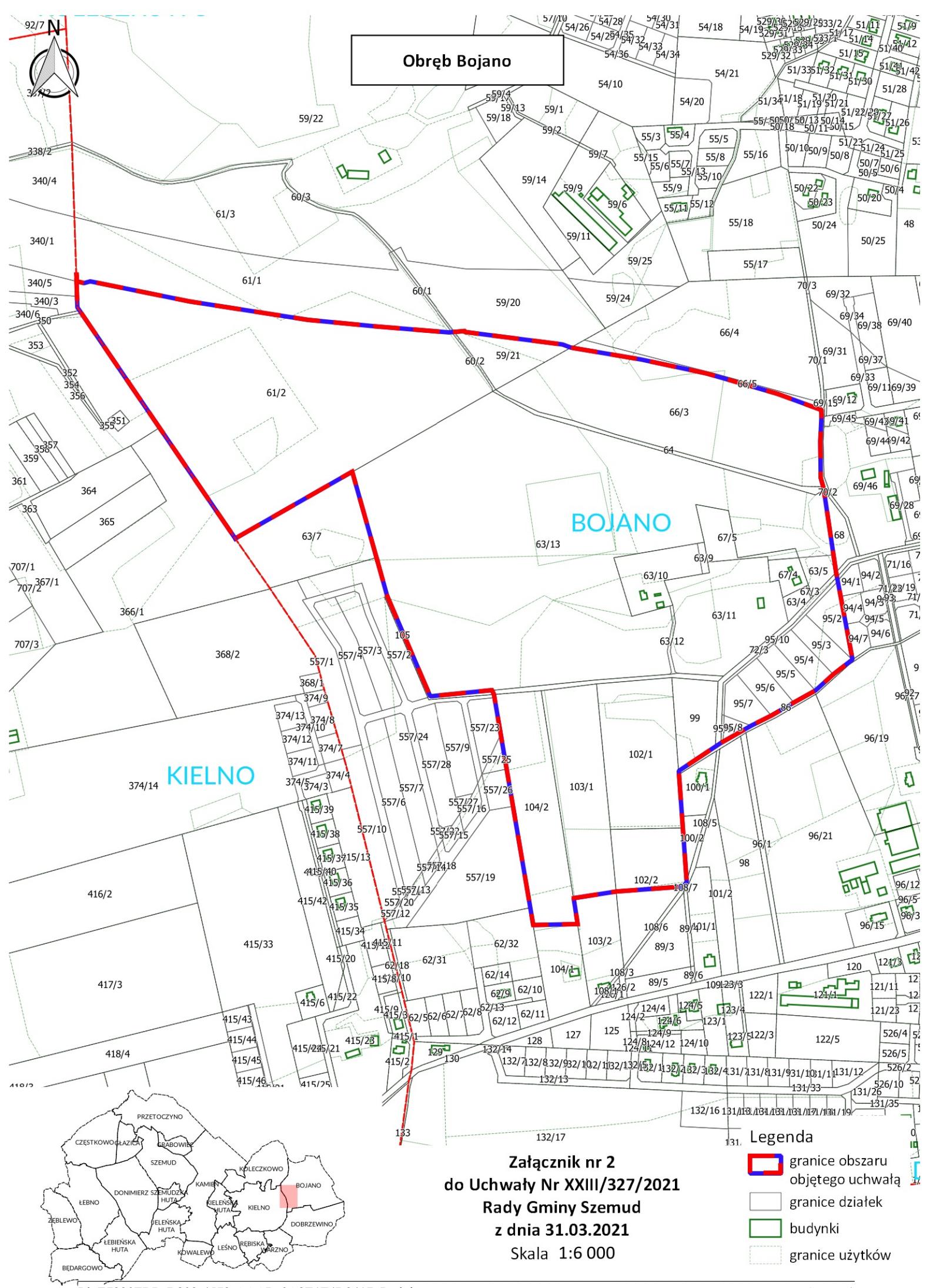
Obręb Będargowo

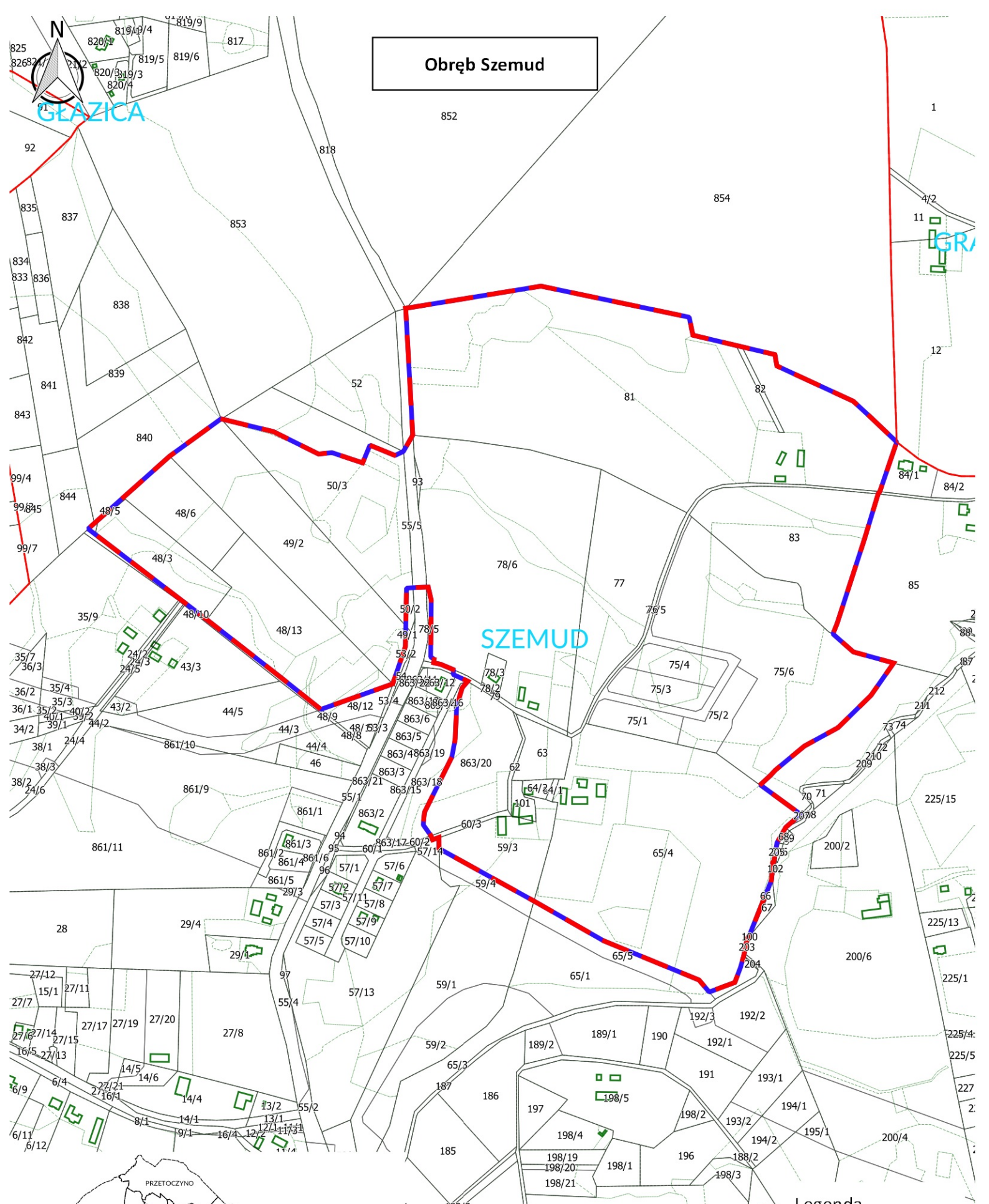
BĘDARGÓWO



**Załącznik nr 1
do Uchwały Nr XXIII/327/2021
Rady Gminy Szemud
z dnia 31.03.2021
Skala 1:5 000**

- Legenda**
- granice obszaru objętego uchwałą
 - granice działek
 - budynki
 - granice użytków





Obręb Szemud

SZEMUD



**Załącznik nr 3
do Uchwały Nr XXIII/327/2021
Rady Gminy Szemud
z dnia 31.03.2021
Skala 1:6 000**

- Legenda**
- granice obszaru objętego uchwałą
 - granice działek
 - budynki
 - granice użytków