

**UCHWAŁA NR XX/253/2020**  
**RADY GMINY SZEMUD**

z dnia 26 listopada 2020 r.

**w sprawie zaliczenia dróg do kategorii dróg gminnych i ustalenia przebiegu dróg gminnych na terenie Gminy Szemud**

Na podstawie art. 18 ust. 2 pkt 15 ustawy z dnia 8 marca 1990 r. o samorządzie gminnym (tekst jedn. Dz. U. z 2020 r. Poz. 713 z późn. zm.) oraz art. 7 ust. 2 i ust. 3 ustawy z dnia 21 marca 1985 r. o drogach publicznych (tekst jedn. Dz. U. z 2020 r. poz. 713 z późn. zm.), po zasięgnięciu opinii Zarządu Powiatu Wejherowskiego, Rada Gminy Szemud uchwala, co następuje:

**§ 1.** Zalicza się do kategorii dróg gminnych drogi położone na terenie Gminy Szemud i ustala się ich przebieg w następujący sposób:

1. w miejscowości Bojano część ul. Gryfa Pomorskiego od ronda w m. Bojano tj. od drogi gminnej nr 151013 G do skrzyżowania z ul. Radosną o długości 0,56 km

2. w miejscowości Przetoczyno część ul. Cicha od drogi gminnej nr. 151001G Przetoczyno o długości 0,90 km

3. w miejscowości Rębiska ul. Warzeńska Huta od dr. pow. nr 1415 G do granicy miejscowości Rębiska o długości 1,40 km

4. w miejscowości Rębiska ul. Spacerowa od dr. pow. Nr 1415 G do skrzyżowania z ul. Brązowa w miejscowości Rębiska o długości 0,52 km

5. w miejscowości Łebno ul. Osiedlowa od dr. Woj. Nr 224 Cała ul. Świętopełka cała ul Ks. Stawickiego o długości 0,77 km

6. w miejscowości Jeleńska Huta ul. Jeziorna od drogi powiatowej nr 1416 G Jeleńska Huta o długości 2,25 km

7. w miejscowości Kamień ul. Turystyczna od drogi powiatowej nr 1405 G Kamień o długości 0,60 km

8. w miejscowości Przetoczyno ul. Wiatrowa od skrzyżowania z drogą gminną nr 151001G do skrzyżowania z drogą wojewódzką nr 224 o długości 0,53 km

9. w miejscowości Kielno ul. Szkolna od ronda na drodze powiatowej 1405 G do ronda na drodze gminnej nr 151 014 G o długości 0,22 km

10. w miejscowości Kielno ul. Polna od ronda na ul. J. Tredera dr. Nr 151014G Kielno o długości 0,65 km

11. w miejscowości Karczemki ul. Tuchomska od skrzyżowania z drogą woj. Nr 218 do granicy gminy Żukowo o długości 0,45 km

12. w miejscowości Karczemki ul. Przyleśna od skrzyżowania z ul. Tuchomską o długości 0,95 km.

**§ 2.** Położenie odcinków dróg wymienionych w § 1 oraz przebieg dróg publicznych określają załączniki graficzne kolejno od nr 1 do 12 dróg wyszczególnionych w niniejszej uchwale.

**§ 3.** Wykonanie uchwały powierza się Wójtowi Gminy Szemud.







§ 4. Uchwała wchodzi w życie po upływie 14 dni od ogłoszenia w Dzienniku Urzędowym Województwa Pomorskiego.

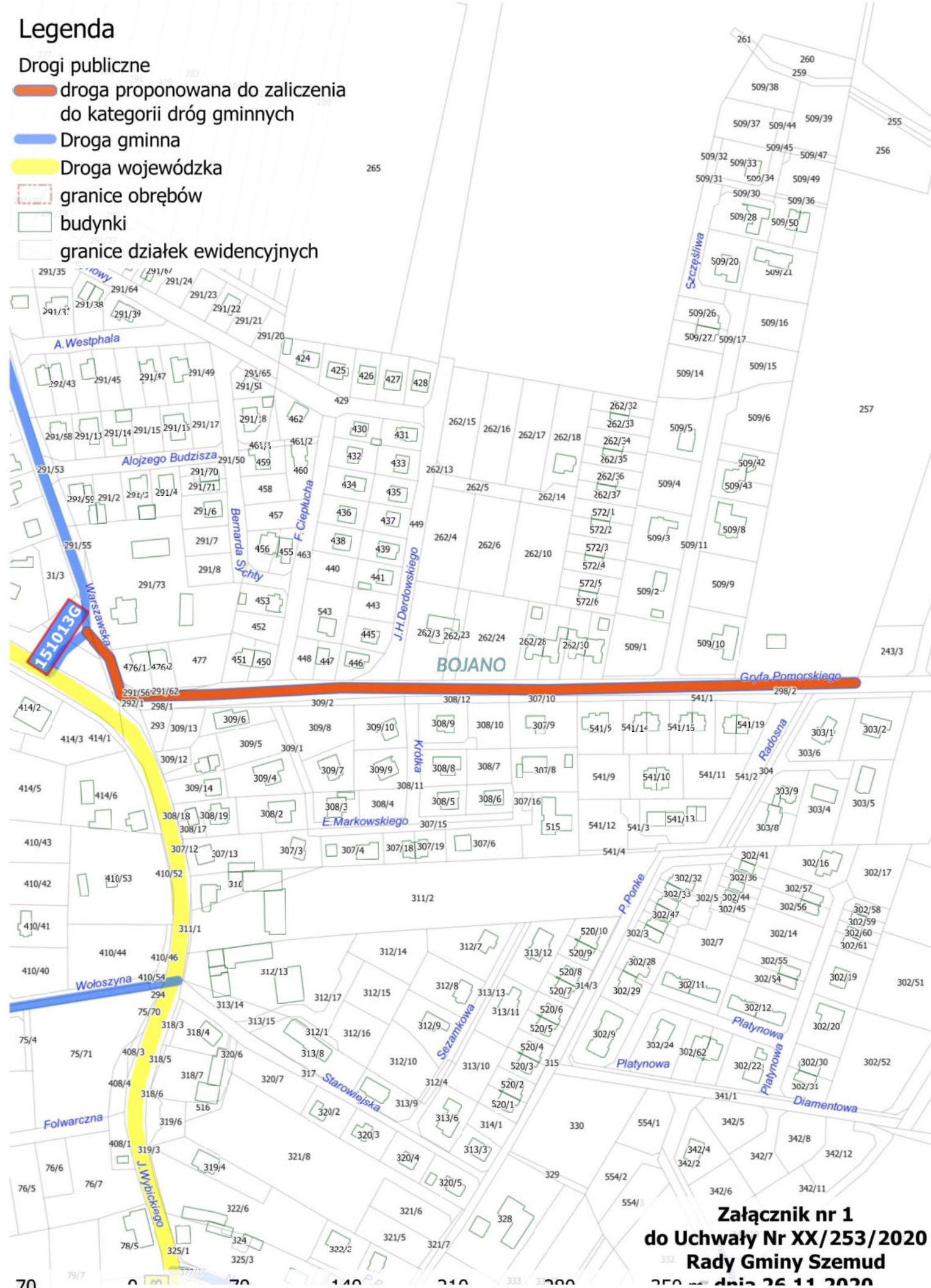
Wiceprzewodniczący Rady  
Gminy

**Ireneusz Czarnowski**

# Legenda

## Drogi publiczne







-  droga proponowana do zaliczenia do kategorii dróg gminnych
-  Droga gminna
-  Droga wojewódzka
-  granice obrębów
-  budynki
-  granice działek ewidencyjnych

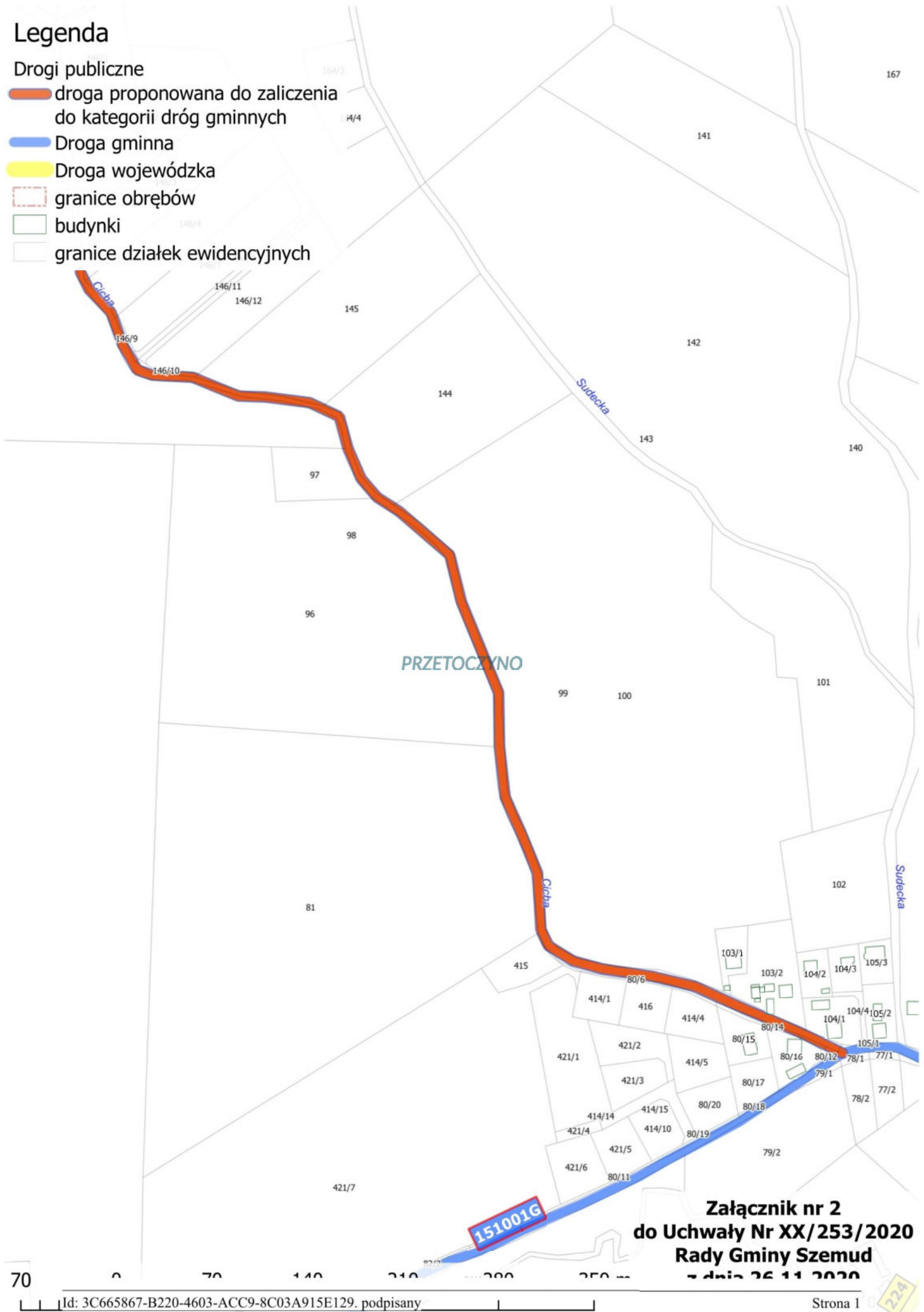


**Załącznik nr 1  
do Uchwały Nr XX/253/2020  
Rady Gminy Szemud  
z dnia 26.11.2020**

# Legenda

## Drogi publiczne

-  droga proponowana do zaliczenia do kategorii dróg gminnych
-  Droga gminna
-  Droga wojewódzka
-  granice obrębów
-  budynki
-  granice działek ewidencyjnych





**Załącznik nr 2**  
**do Uchwały Nr XX/253/2020**  
**Rady Gminy Szemud**  
**z dnia 26.11.2020**



# Legenda


## Drogi publiczne


 droga proponowana do zaliczenia do kategorii dróg gminnych

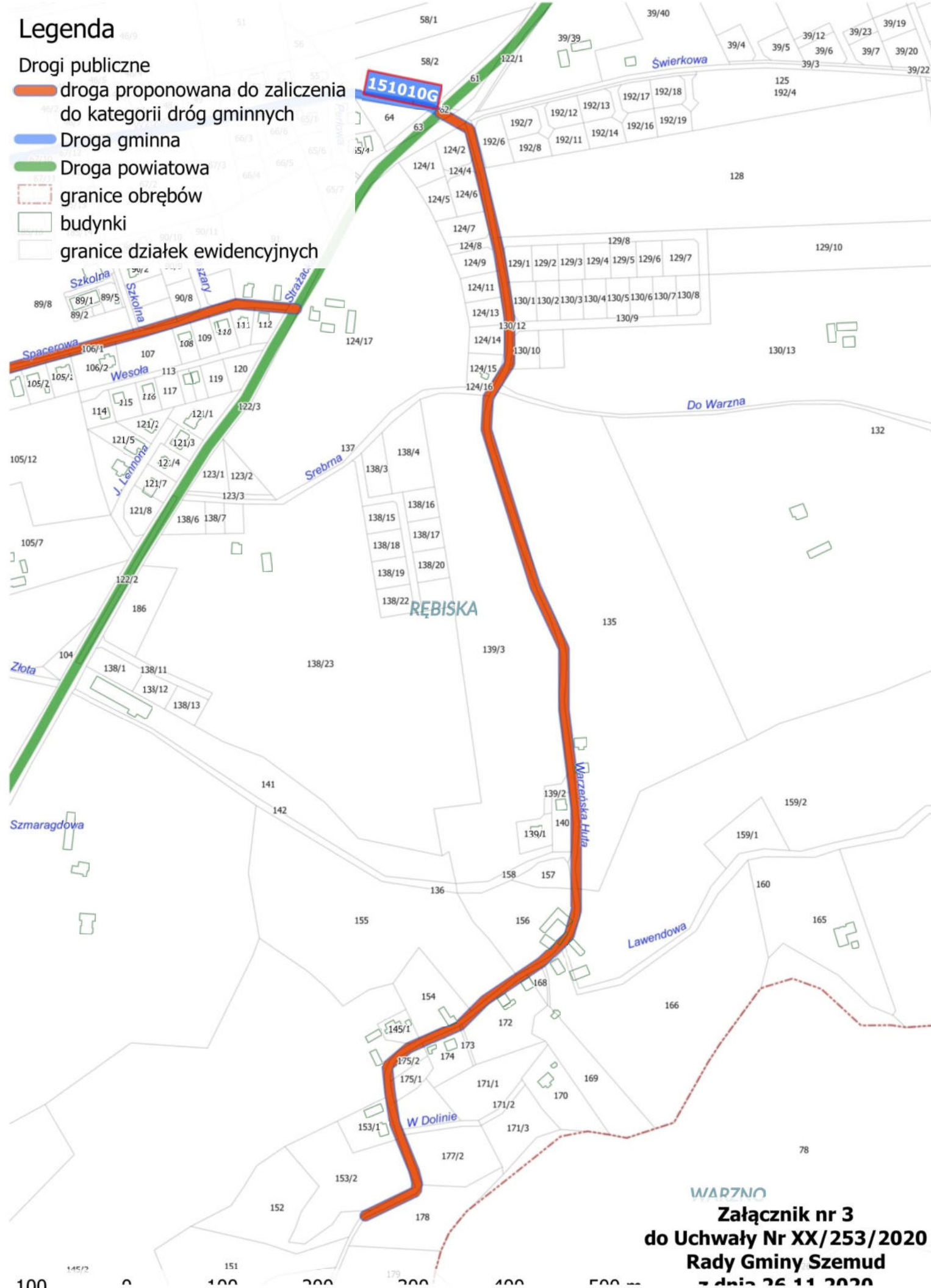
 Droga gminna

 Droga powiatowa

 granice obrębów

 budynki

 granice działek ewidencyjnych









100

Id: 3C665867-B220-4603-ACC9-8C03A915E129. podpisany

**WARZNO**  
**Załącznik nr 3**  
**do Uchwały Nr XX/253/2020**  
**Rady Gminy Szemud**  
**z dnia 26.11.2020**

# Legenda

## Drogi publiczne







-  droga proponowana do zaliczenia do kategorii dróg gminnych
-  Droga gminna
-  Droga powiatowa
-  granice obrębów
-  budynki
-  granice działek ewidencyjnych



**Załącznik nr 4  
do Uchwały Nr XX/253/2020  
Rady Gminy Szemud  
z dnia 26.11.2020**

# Legenda

## Drogi publiczne

-  droga proponowana do zaliczenia do kategorii dróg gminnych
-  Droga powiatowa
-  Droga wojewódzka
-  granice obrębów
-  budynki
-  granice działek ewidencyjnych









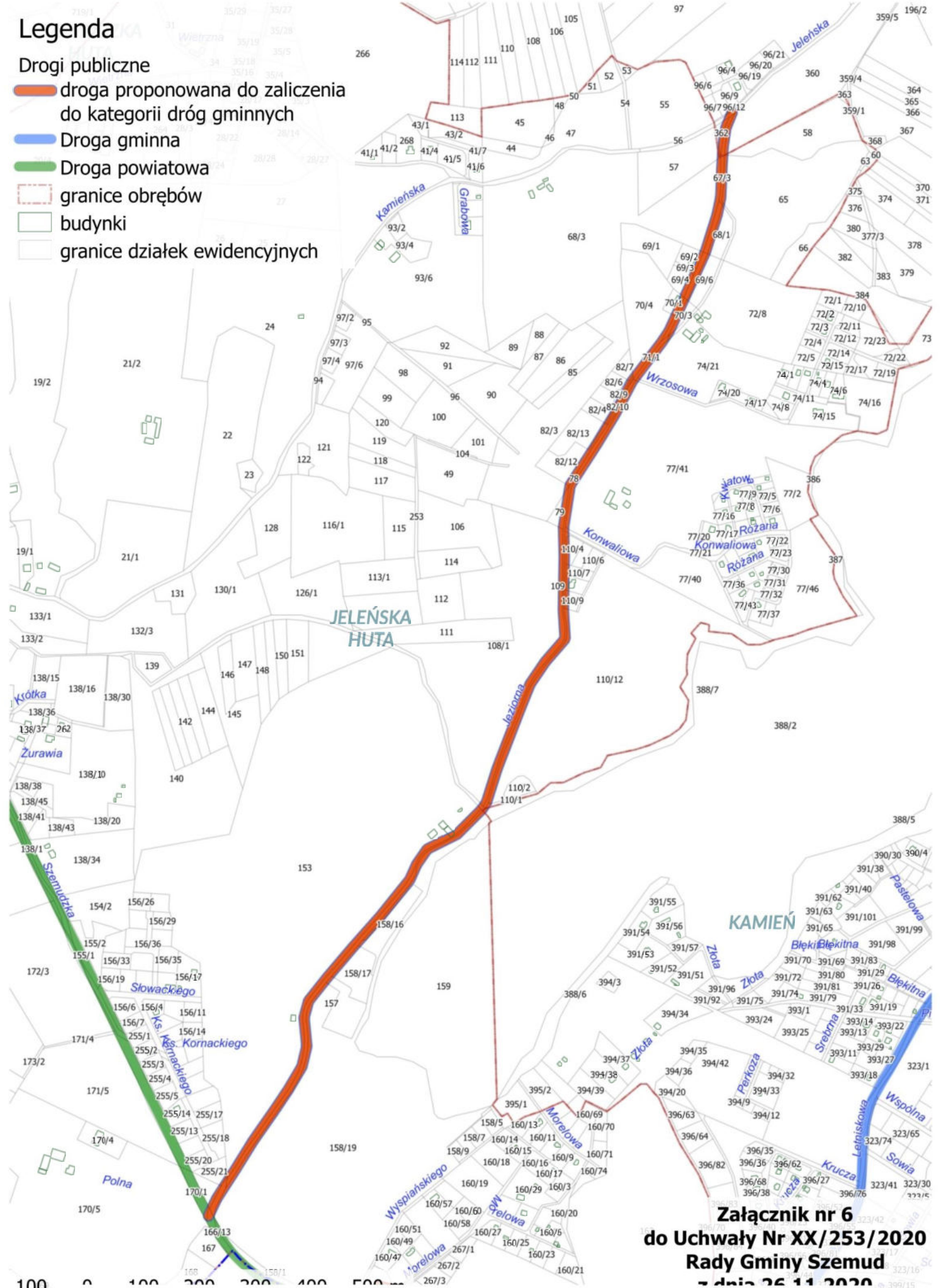
**Załącznik nr 5  
do Uchwały Nr XX/253/2020  
Rady Gminy Szemud  
z dnia 26.11.2020**



# Legenda

## Drogi publiczne

-  droga proponowana do zaliczenia do kategorii dróg gminnych
-  Droga gminna
-  Droga powiatowa
-  granice obrębów
-  budynki
-  granice działek ewidencyjnych





**Załącznik nr 6**  
**do Uchwały Nr XX/253/2020**  
**Rady Gminy Szemud**  
**z dnia 26.11.2020**





# Legenda


## Drogi publiczne

 droga proponowana do zaliczenia do kategorii dróg gminnych

 Droga gminna

 Droga powiatowa

 granice obrębów

 budynki







 granice działek ewidencyjnych

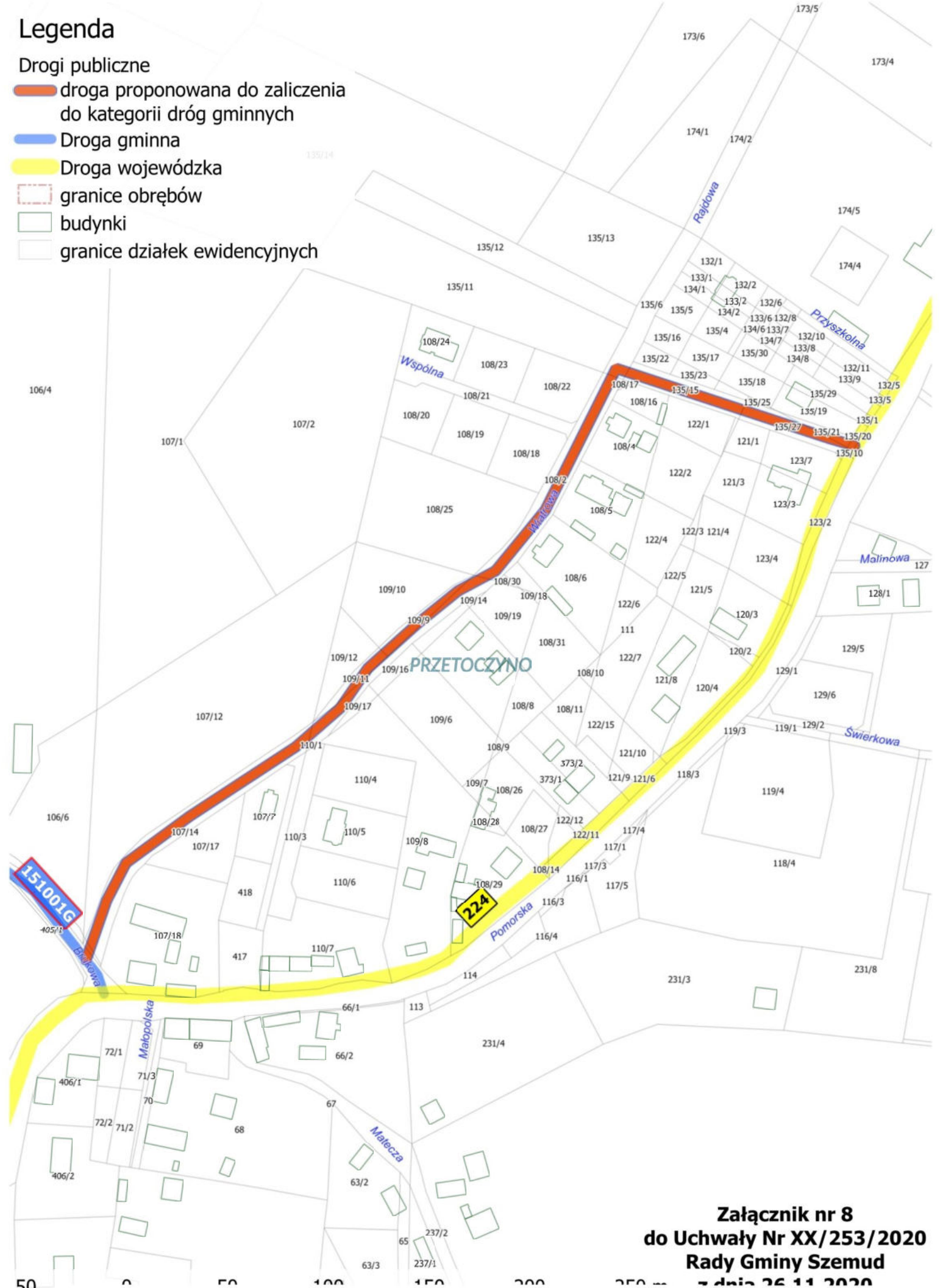


**Załącznik nr 7**  
**do Uchwały Nr XX/253/2020**  
**Rady Gminy Szemud**  
**z dnia 26.11.2020**

# Legenda

## Drogi publiczne






-  droga proponowana do zaliczenia do kategorii dróg gminnych
-  Droga gminna
-  Droga wojewódzka
-  granice obrębów
-  budynki
-  granice działek ewidencyjnych



**Załącznik nr 8  
do Uchwały Nr XX/253/2020  
Rady Gminy Szemud  
z dnia 26.11.2020**

# Legenda

## Drogi publiczne







-  droga proponowana do zaliczenia do kategorii dróg gminnych
-  Droga gminna
-  granice obrębów
-  budynki
-  granice działek ewidencyjnych

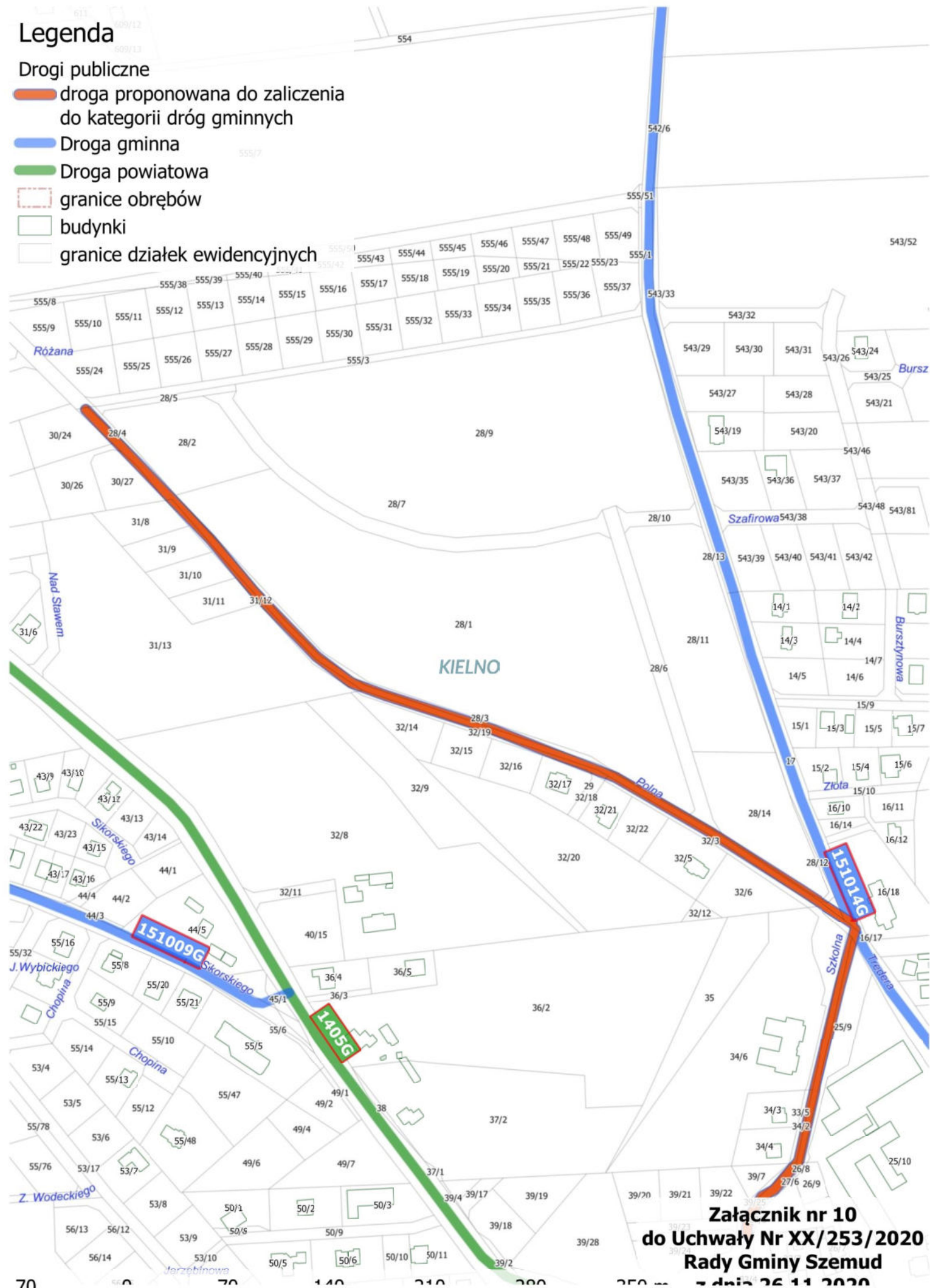


**Załącznik nr 9**  
**do Uchwały Nr XX/253/2020**  
**Rady Gminy Szemud**  
100 ... dnia 26.11.2020

# Legenda

## Drogi publiczne


-  droga proponowana do zaliczenia do kategorii dróg gminnych
-  Droga gminna
-  Droga powiatowa
-  granice obrębów
-  budynki
-  granice działek ewidencyjnych




**Załącznik nr 10  
do Uchwały Nr XX/253/2020  
Rady Gminy Szemud  
z dnia 26.11.2020**


# Legenda

## Drogi publiczne

 droga proponowana do zaliczenia do kategorii dróg gminnych

 Droga wojewódzka

 granice obrębów

 budynki

 granice działek ewidencyjnych



**DOBRZEWINO**

**218**







**Załącznik nr 11  
do Uchwały Nr XX/253/2020  
Rady Gminy Szemud  
z dnia 26.11.2020**

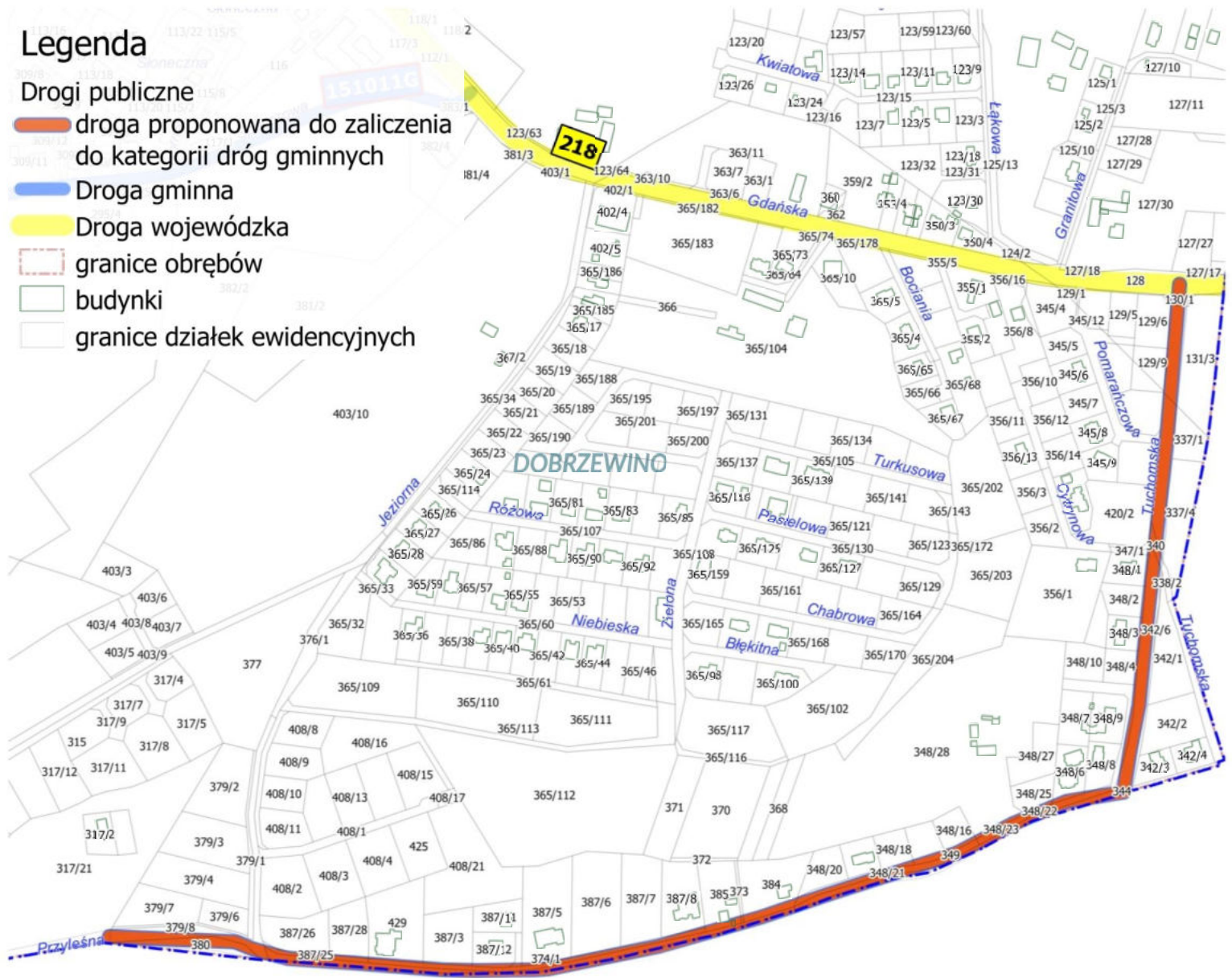
40 0 40 80 120 160 200

Id: 3C665867-B220-4603-ACC9-8C03A915E129. podpisany

# Legenda

## Drogi publiczne

-  droga proponowana do zaliczenia do kategorii dróg gminnych
-  Droga gminna
-  Droga wojewódzka
-  granice obrębów
-  budynki
-  granice działek ewidencyjnych



**Załącznik nr 12**  
**do Uchwały Nr XX/253/2020**  
**Rady Gminy Szemud**  
**z dnia 26.11.2020**