

**UCHWAŁA NR XXVI/396/2021
RADY GMINY SZEMUD**

z dnia 30 września 2021 r.

**w sprawie przystąpienia do zmiany Studium Uwarunkowań i Kierunków Zagospodarowania
Przestrzennego Gminy Szemud**

Na podstawie art. 9 ust. 1 w związku z art. 27 ustawy z dnia 27 marca 2003 r. o planowaniu i zagospodarowaniu przestrzennym (t.j. Dz. U. z 2021, poz. 741 z późn. zm.) oraz art. 18 ust. 2 pkt 5 ustawy z dnia 8 marca 1990 r. o samorządzie gminnym (t.j. Dz. U. z 2021 r., poz. 1372 z późn. zm.) na wniosek Wójta Gminy:

Rada Gminy Szemud uchwala co następuje:

§ 1. Przystępuje się do sporządzenia zmiany „Studium uwarunkowań i kierunków zagospodarowania przestrzennego Gminy Szemud” dla fragmentów obrębów geodezyjnych Bojano i Kielno, gmina Szemud.

§ 2. Granice obszaru objętego zmianą studium przedstawiono na mapie w skali 1:5 000 stanowiącym załączniki od nr 1 do nr 3 do niniejszej uchwały.

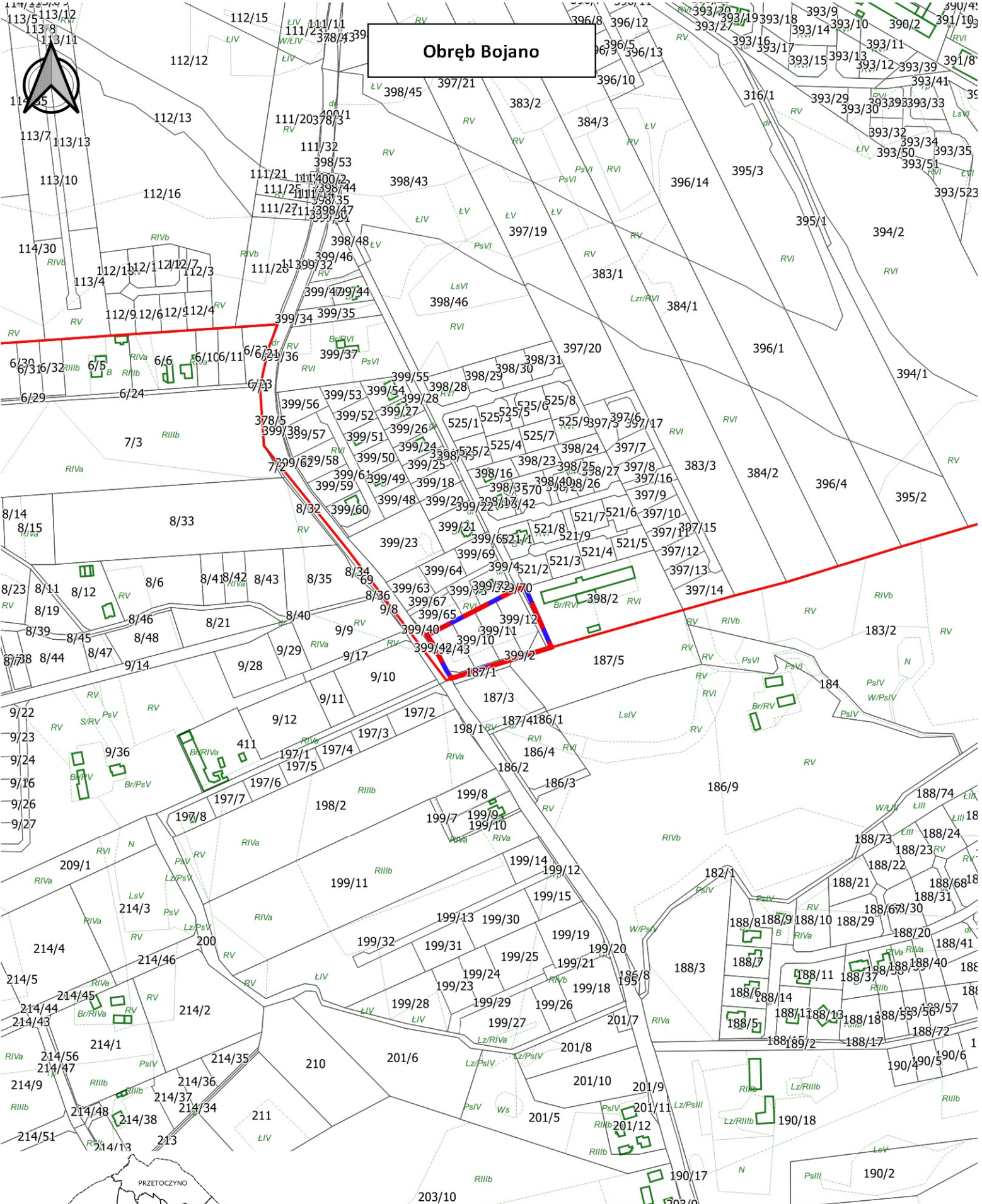
§ 3. Wykonanie uchwały powierza się Wójtowi Gminy Szemud. Jednocześnie zobowiązuje się do prawidłowego przeprowadzenia trybu opracowania studium stosownie do przepisów art. 11 ustawy o planowaniu i zagospodarowaniu przestrzennym.

§ 4. Uchwała wchodzi w życie z dniem podjęcia.





Przewodnicząca Rady
Gminy

Aleksandra Perz

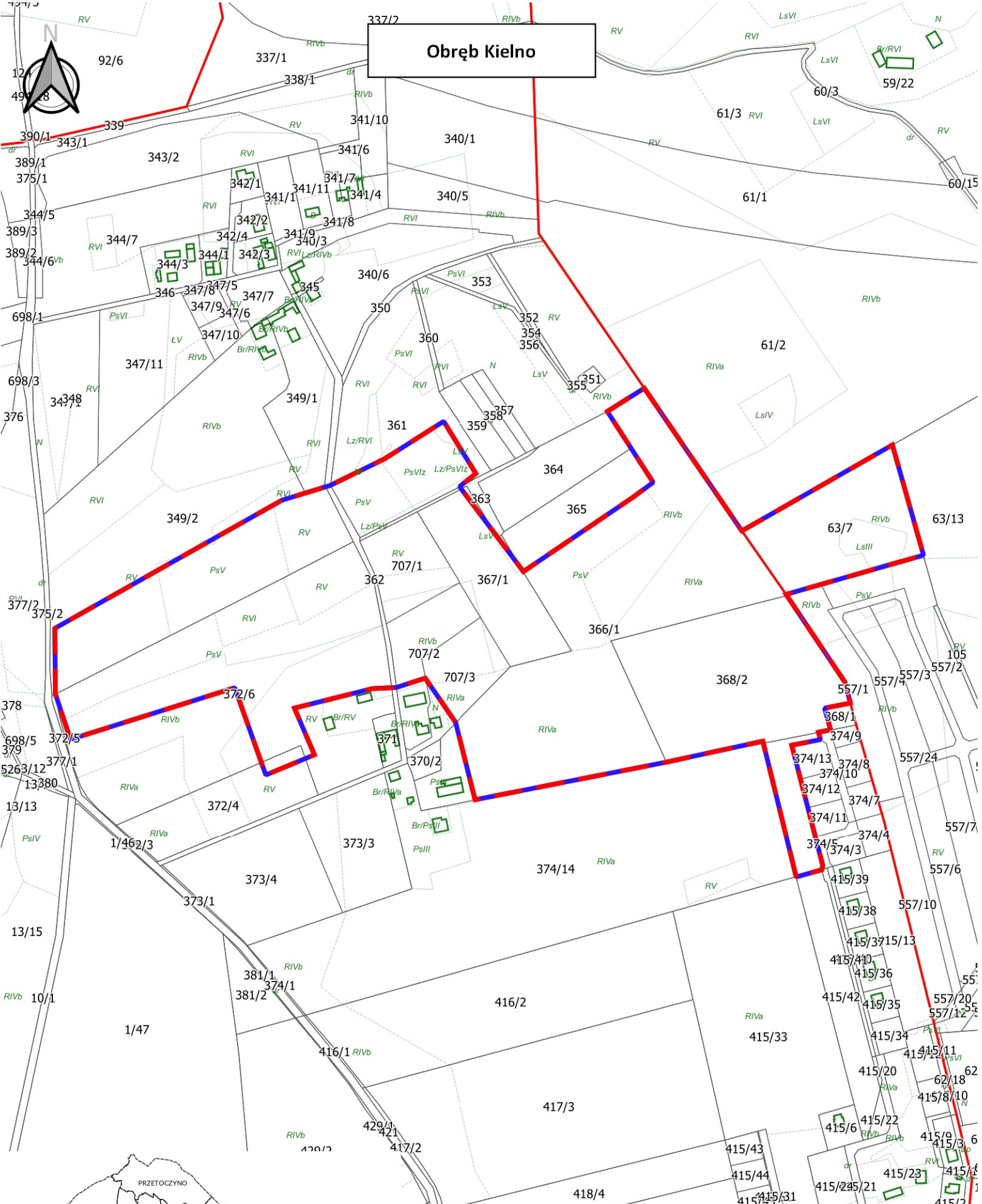
Obszar Bojano



Załącznik nr 1
do Uchwały Nr XXVI/396/2021
Rady Gminy Szemud
z dnia 30.09.2021
Skala 1:5 000

- Legenda**
-  granice obszaru objętego uchwałą
 -  granice działek
 -  budynki
 -  granice przytków

Obręb Kielno

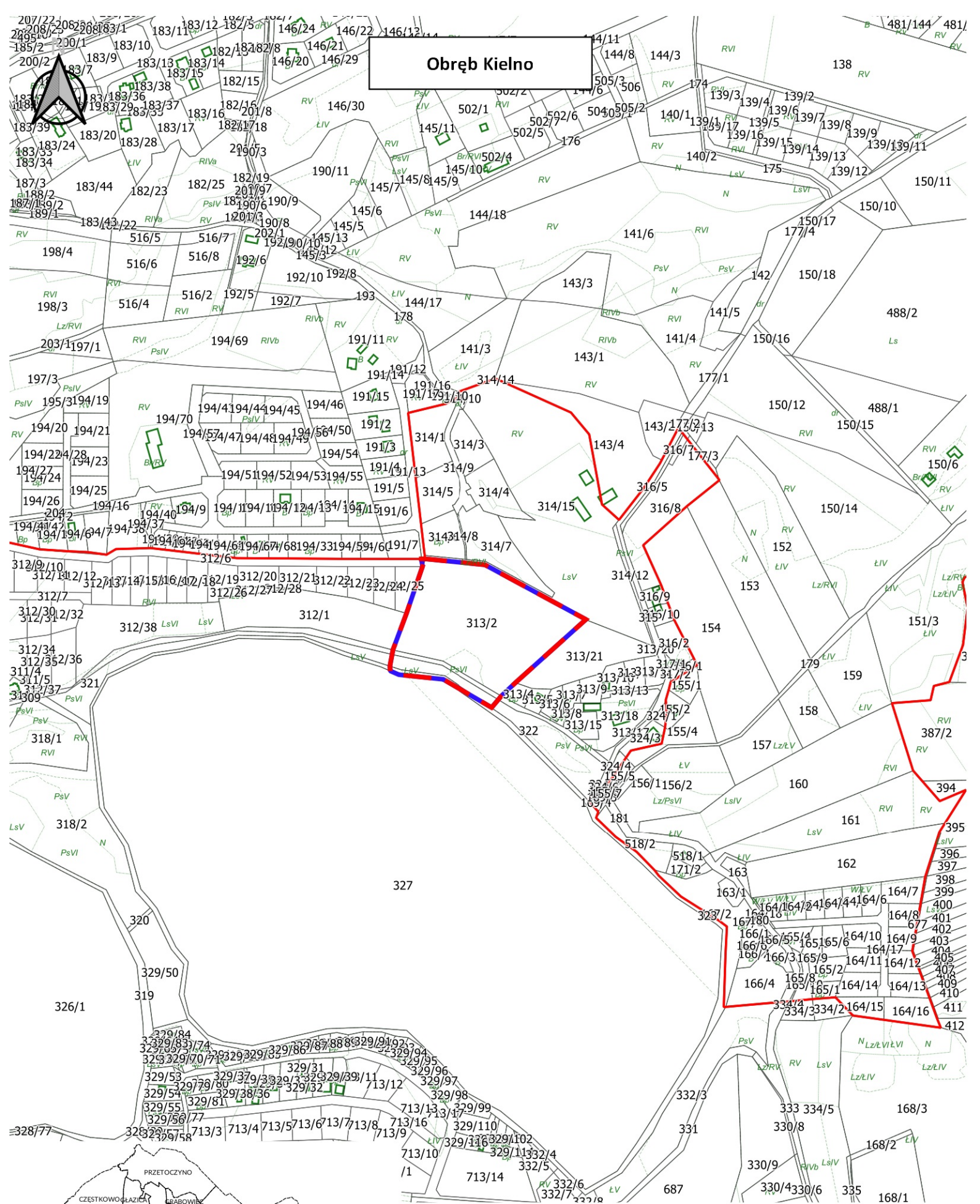


Załącznik nr 2
do Uchwały Nr XXVI/396/2021
Rady Gminy Szemud
z dnia 30.09.2021
Skala 1:5 000

- Legenda**
- granice obszaru objętego uchwałą
 - granice działek
 - budynki
 - granice przytków



Obręb Kielno



Załącznik nr 3
do Uchwały Nr XXVI/396/2021
Rady Gminy Szemud
z dnia 30.09.2021
Skala 1:5 000

- Legenda**
- granice obszaru objętego uchwałą
 - granice działek
 - budynki
 - granice użytków

Uzasadnienie

Niniejszą uchwałę podejmuje się zgodnie z art. 18 ust. 2 pkt 5 ustawy z dnia 8 marca 1990 r. o samorządzie gminnym (t.j. Dz. U. z 2021., poz. 1372 z późn zm.) oraz art. 14 ust. 1, 2 i 4 art. 27 ustawy z dnia 27 marca 2003 r. o planowaniu i zagospodarowaniu przestrzennym (t.j. Dz. U. z 2021 poz. 741) przyznającymi radzie gminy prawo podejmowania uchwał w sprawie przystąpienia do sporządzenia lub zmiany studium uwarunkowań i kierunków zagospodarowania przestrzennego. Wójt Gminy Szemud wnosi o zatwierdzenie niniejszej uchwały.

Wprowadzenie przez Radę Gminy Szemud zmiany Studium Uwarunkowań i Kierunków Zagospodarowania Przestrzennego Gminy Szemud umożliwi na terenach wskazanych w załącznikach graficznych od nr 1 do nr 2 w miejscowościach Bojano i Kielno ma na celu wyznaczenie nowych terenów usługowych i usługowo-produkcyjnych umożliwiających rozwój i inwestycje.