

**UCHWAŁA NR XXXIII/467/2022  
RADY GMINY SZEMUD**

Z DNIA 29 MARCA 2022 R.

**w sprawie zmiany Uchwały Nr IX/101/2019 Rady Gminy Szemud z dnia 28 czerwca 2019 r. w sprawie przystąpienia do sporządzenia zmian miejscowego planu zagospodarowania przestrzennego dla fragmentów obrębu Bojano, Częstkowo, Dobrzewino, Kielno, Koleczkowo, Przetoczyno, Rębiska, Szemud, gmina Szemud.**

Na podstawie art. 18 ust. 2 pkt. 5 ustawy z dnia 8 marca 1990 r. o samorządzie gminnym (Dz. U. z 2022 r. poz. 559 z późn. zm) w związku z art. 14 ust. 1 ustawy z dnia 27 marca 2003 r. o planowaniu i zagospodarowaniu przestrzennym (Dz. U. z 2022 r. poz. 503) Rada Gminy Szemud uchwala co następuje:

**§ 1.** W Uchwale Nr IX/101/2019 Rady Gminy Szemud z dnia 28 czerwca 2019 r. w sprawie przystąpienia do sporządzenia zmian miejscowego planu zagospodarowania przestrzennego dla fragmentów obrębu Bojano, Częstkowo, Dobrzewino, Kielno, Koleczkowo, Przetoczyno, Rębiska, Szemud, gmina Szemud § 1 ust. 2 otrzymuje brzmienie:

„§ 1. 2. Granice opracowania planu obejmują obszar A, zgodnie z załącznikiem nr 1 do uchwały, obszar B, zgodnie z załącznikiem nr 2 do uchwały, obszar C, zgodnie z załącznikiem nr 3 do uchwały, obszar D, zgodnie z załącznikiem nr 4 do uchwały, obszar E, zgodnie z załącznikiem nr 5 do uchwały, obszar F, zgodnie z załącznikiem nr 6 do uchwały, obszar G, zgodnie z załącznikiem nr 7 do uchwały, obszar H, zgodnie z załącznikiem nr 8 do uchwały, obszar I, zgodnie z załącznikiem nr 9 do uchwały, obszar J, zgodnie z załącznikiem nr 10 do uchwały.”.

**§ 2.** Wykonanie uchwały powierza się Wójtowi Gminy Szemud.

**§ 3.** Uchwała wchodzi w życie z dniem podjęcia.

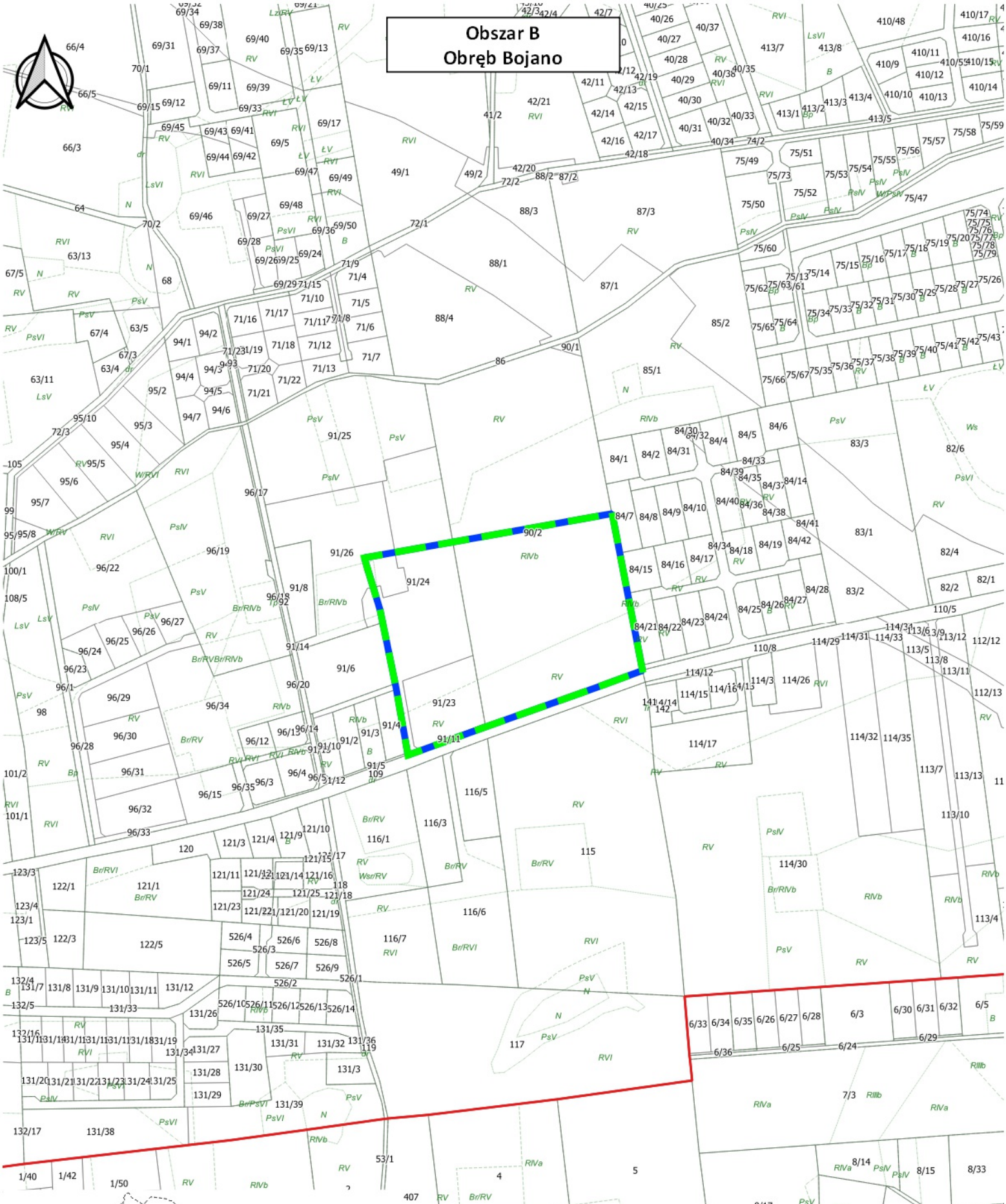
Przewodnicząca Rady Gminy

**Aleksandra Perz**





**Obszar B**  
**Obręb Bojano**



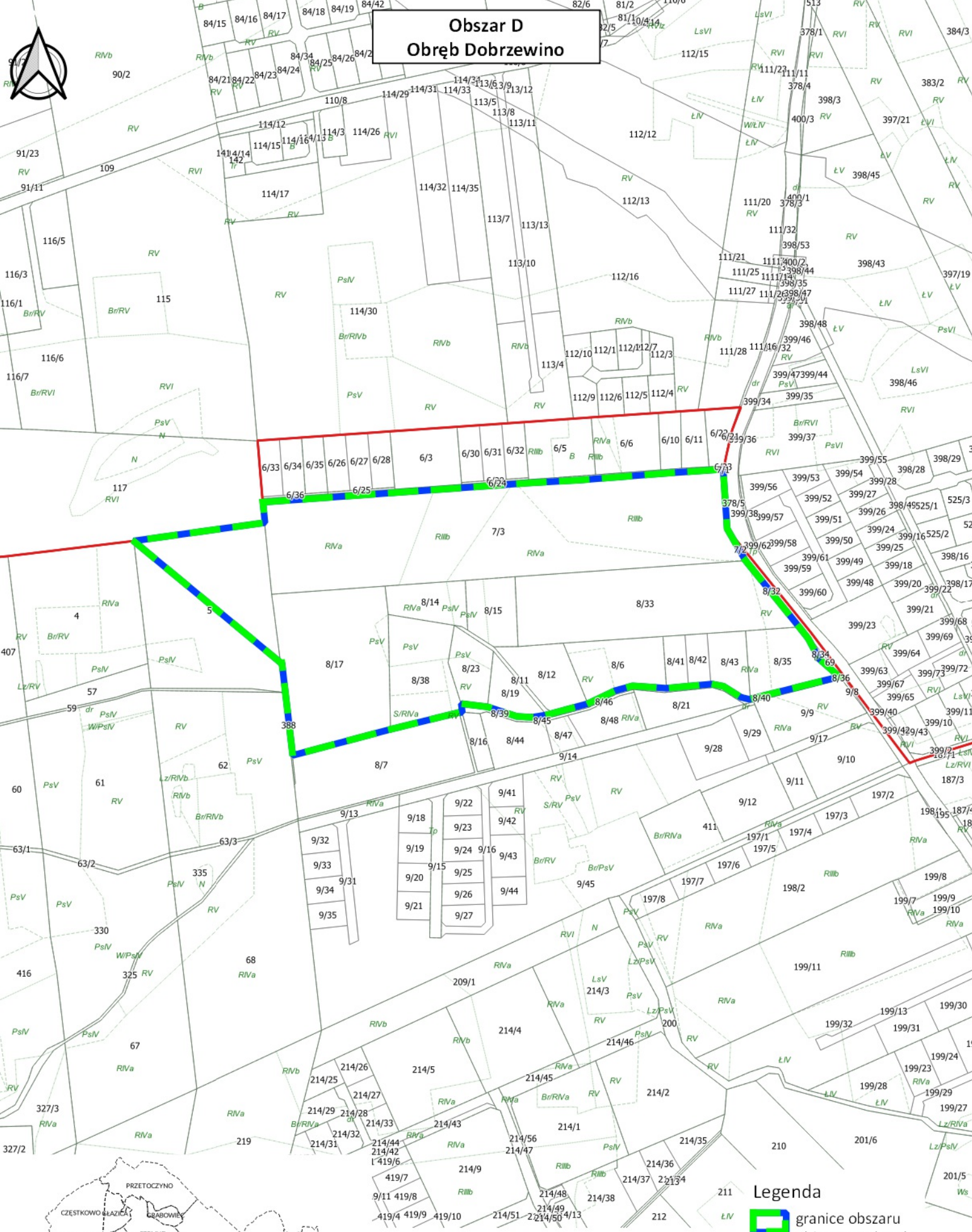
**Legenda**

-  granice obszaru objętego uchwałą
-  granice działek
-  budynki
-  granice użytków
-  granice obrębów

**Załącznik nr 2 - Obszar B**  
**do Uchwały Nr XXXIII/467/2022**  
**Rady Gminy Szemud**  
**z dnia 29.03.2022**







**Obszar D  
Obręb Dobrzewino**

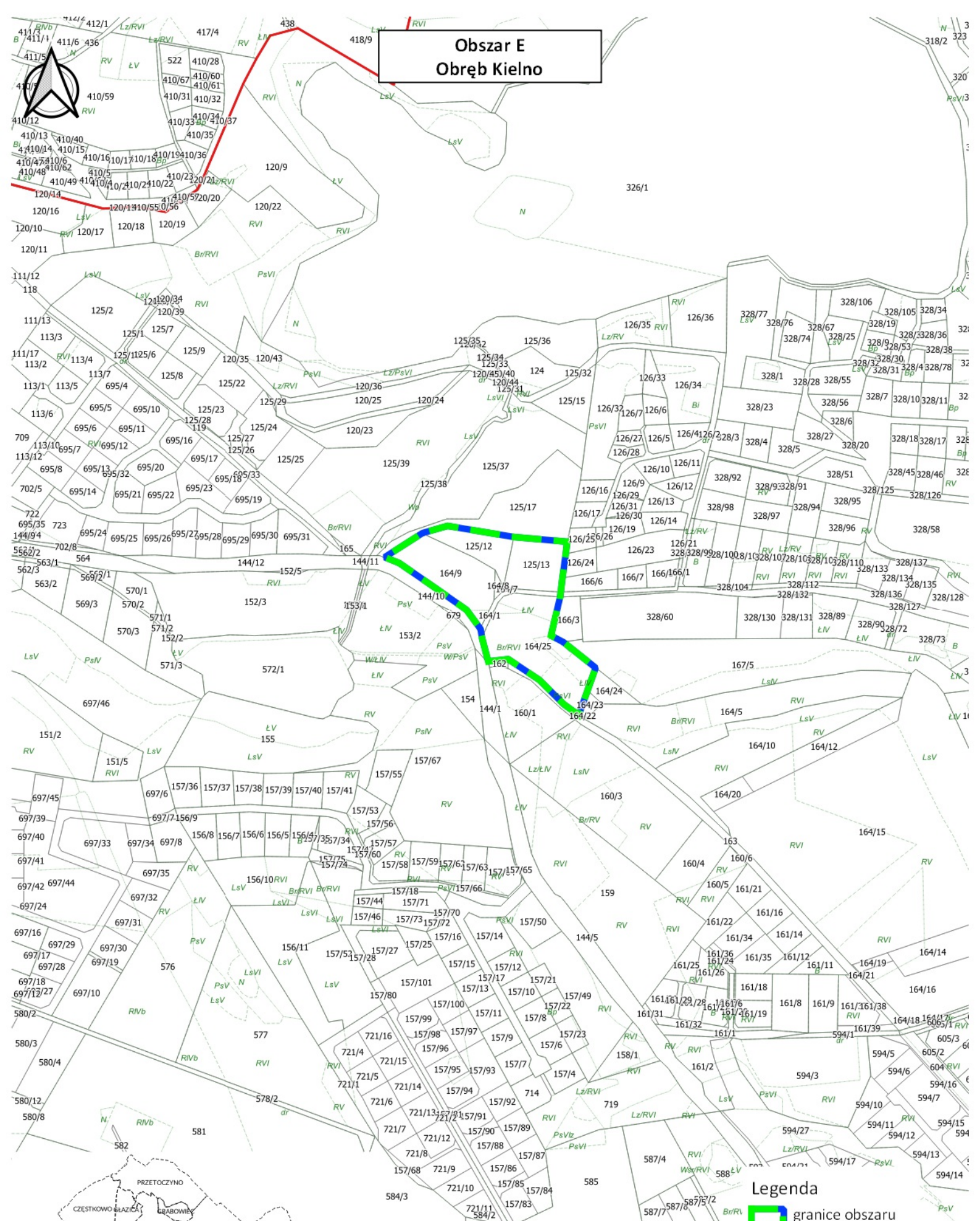


- Legenda**
- granice obszaru objętego uchwałą
  - granice działek
  - budynki
  - granice użytków
  - granice obrębów

**Załącznik nr 4 - Obszar D  
do Uchwały Nr XXXIII/467/2022  
Rady Gminy Szemud  
z dnia 29.03.2022**



# Obszar E Obręb Kielno



## Legenda

-  granice obszaru objętego uchwałą
-  granice działek
-  budynki
-  granice użytków
-  granice obrębów

Załącznik nr 5 - Obszar E  
do Uchwały Nr XXXIII/467/2022  
Rady Gminy Szemud  
z dnia 29.03.2022

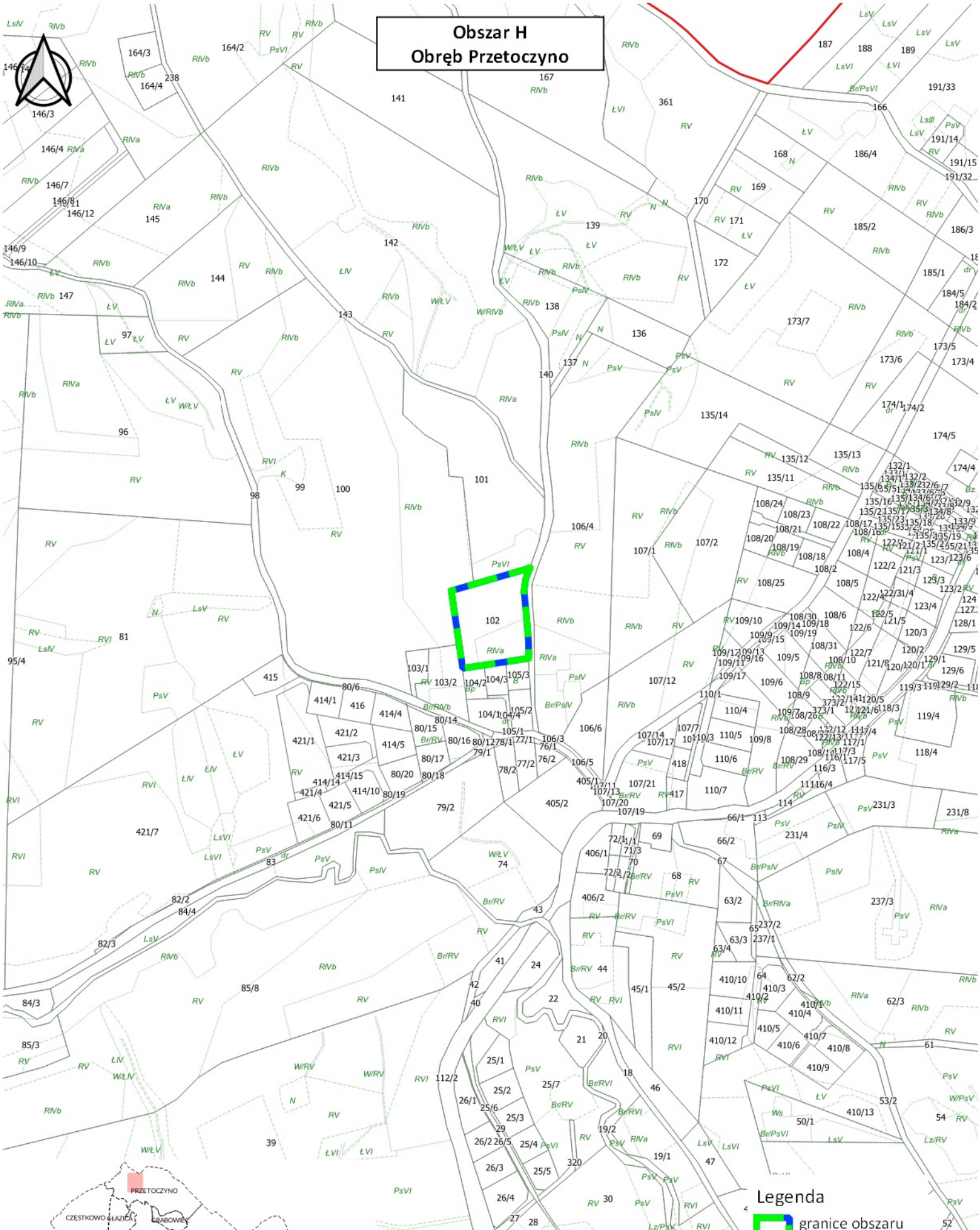








# Obszar H Obręb Przetoczyno

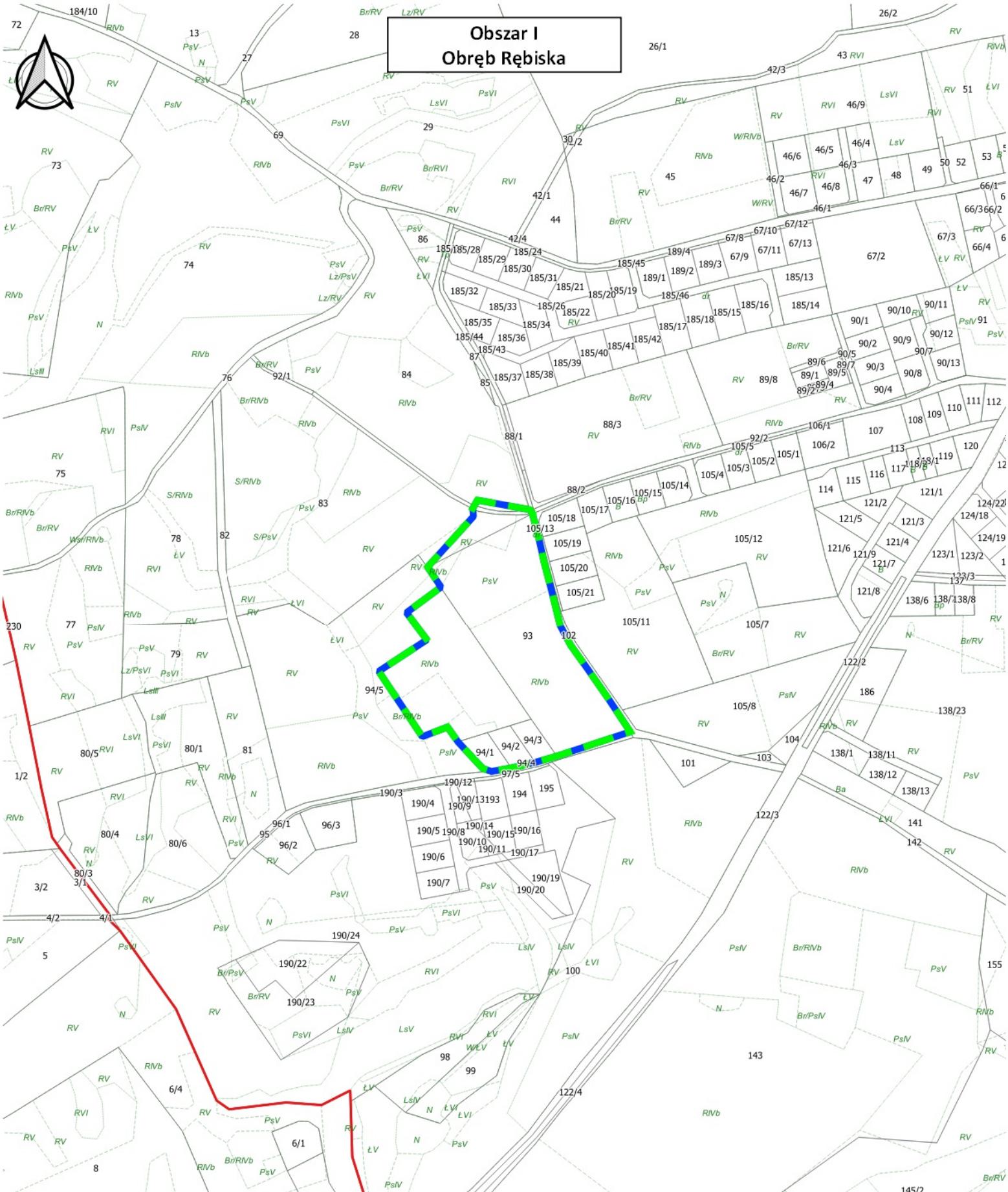


- Legenda**
- granice obszaru objętego uchwałą
  - granice działek
  - budynki
  - granice użytków
  - granice obrębów

**Załącznik nr 8 - Obszar H  
do Uchwały Nr XXXIII/467/2022  
Rady Gminy Szemud  
z dnia 29.03.2022**



# Obszar I Obręb Rębiska



- Legenda**
- granice obszaru objętego uchwałą
  - granice działek
  - budynki
  - granice użytków
  - granice obrębów

**Załącznik nr 9 - Obszar I  
do Uchwały Nr XXXIII/467/2022  
Rady Gminy Szemud  
z dnia 29.03.2022**

