

**UCHWAŁA NR XLVI/595/2023  
RADY GMINY SZEMUD**

z dnia 22 czerwca 2023 r.

**w sprawie przystąpienia do zmiany Studium Uwarunkowań i Kierunków Zagospodarowania  
Przestrzennego Gminy Szemud**

Na podstawie art. 9 ust. 1 w związku z art. 27 ustawy z dnia 27 marca 2003 r. o planowaniu i zagospodarowaniu przestrzennym (t.j. Dz. U. z 2023, poz. 977) oraz art. 18 ust. 2 pkt 5 ustawy z dnia 8 marca 1990 r. o samorządzie gminnym (t.j. Dz. U. z 2023 r., poz. 40 z późn zm.) na wniosek Wójta Gminy:

**Rada Gminy Szemud uchwala co następuje:**

§ 1. Przystępuje się do sporządzenia zmiany „Studium uwarunkowań i kierunków zagospodarowania przestrzennego Gminy Szemud” dla fragmentu obrębu geodezyjnego Donimierz i Łebno, gmina Szemud.

§ 2. Granice obszaru objętego zmianą studium przedstawiono na mapie w skali 1:5 000 stanowiącym załączniki od Nr 1 i Nr 2 do niniejszej uchwały.

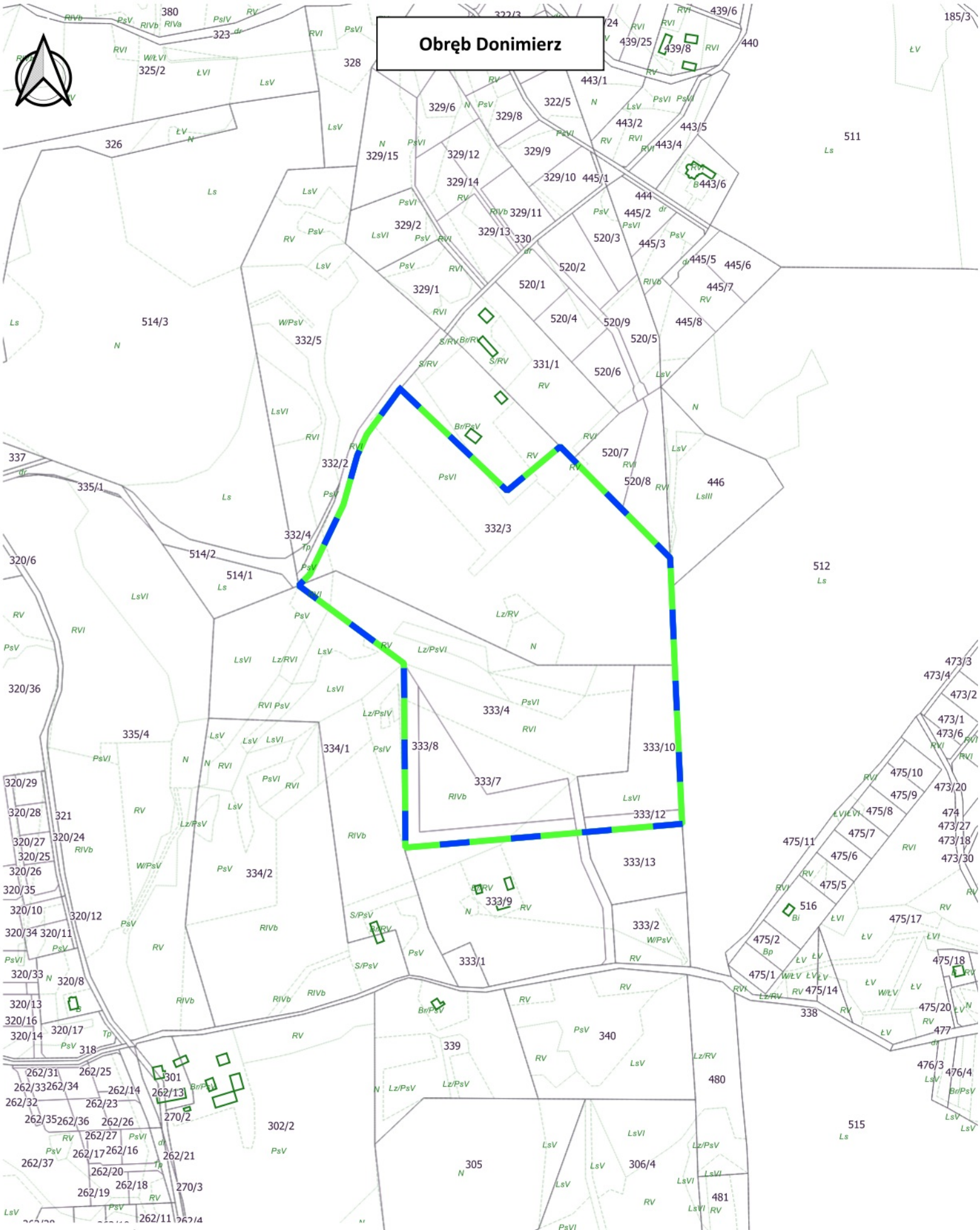
§ 3. Wykonanie uchwały powierza się Wójtowi Gminy Szemud. Jednocześnie zobowiązuje się do prawidłowego przeprowadzenia trybu opracowania studium stosownie do przepisów art. 11 ustawy o planowaniu i zagospodarowaniu przestrzennym.

§ 4. Uchwała wchodzi w życie z dniem podjęcia.

Przewodnicząca Rady  
Gminy

**Aleksandra Perz**

# Obręb Donimierz



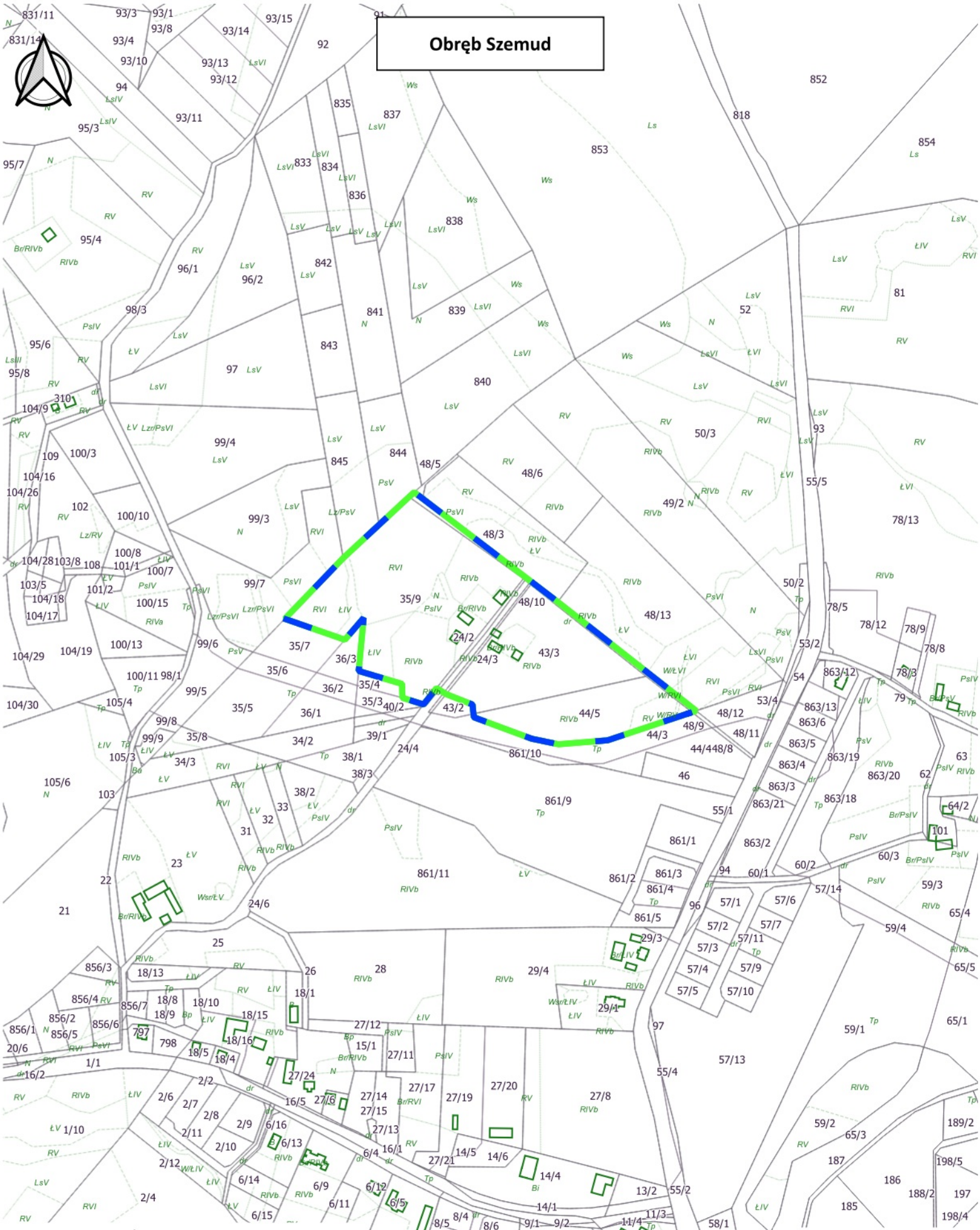
## Załącznik nr 1 do Uchwały Nr XLVI/595/2023 Rady Gminy Szemud z dnia 22.06.2023

### Legenda

- granice obszaru objętego uchwałą
- granice działek
- granice użytkowników






# Obręb Szemud



## Załącznik nr 2 do Uchwały Nr XLVI/595/2023 Rady Gminy Szemud z dnia 22.06.2023

### Legenda

-  granice obszaru objętego uchwałą
-  granice działek
-  granice użytkowników

