

**UCHWAŁA NR XX/260/2025
RADY GMINY SZEMUD**

z dnia 26 listopada 2025 r.

w sprawie przystąpienia do sporządzenia zmiany miejscowego planu zagospodarowania przestrzennego dla fragmentu obrębu geodezyjnego Głazica, gmina Szemud.

Na podstawie art. 14 ust. 1 ustawy z dnia 8 marca 1990r. o planowaniu i zagospodarowaniu przestrzennym (t.j. Dz. U. z 2024 poz. 1130 ze zm.) oraz art. 18 ust. 2 pkt 15 ustawy z dnia 8 marca 1990 r. o samorządzie gminnym (t.j. Dz. U. z 2025 r., poz. 1153) na wniosek Wójta Gminy:

Rada Gminy Szemud uchwala co następuje:

§ 1. 1. Przystępuje się do sporządzenia zmian w miejscowym planie zagospodarowania przestrzennego fragmentów wsi: Będargowo, Bojano, Częstkowo, Dobrzewino, Donimierz, Głazica, Jeleńska Huta, Kamień, Kieleńska Huta, Kielno, Koleczkowo, Kowalewo, Leśno, Łebieńska Huta, Łebno, Przetoczyno, Rębiska, Szemud, Szemudzka Huta, Warzno, Zęblewo zatwierdzonego Uchwałą Nr LVI/465/2006 Rady Gminy Szemud z dnia 25 października 2006r. i ogłoszonego w Dzienniku Urzędowym Województwa Pomorskiego Nr 57, poz.853 z dnia 8 marca 2007r. zmienioną Uchwałą Nr XLI/376/2009 Rady Gminy Szemud z dnia 10 listopada 2009 i ogłoszoną w Dzienniku Urzędowym Województwa Pomorskiego Nr 166, poz. 3199 z dnia 08.12.2009r. oraz Uchwałą nr VI/39/2011 Rady Gminy Szemud z dnia 30 marca 2011 i ogłoszoną w Dzienniku Urzędowym Województwa Pomorskiego Nr 72, poz.1521 z dnia 15.06.2011 zgodnie z §1 ust. 2 niniejszej uchwały.

2. Granice obszaru objętego uchwałą przedstawione zostały na załączniku graficznym nr 1 stanowiącą jej integralną część.

§ 2. Wykonanie uchwały powierza się Wójtowi Gminy Szemud.

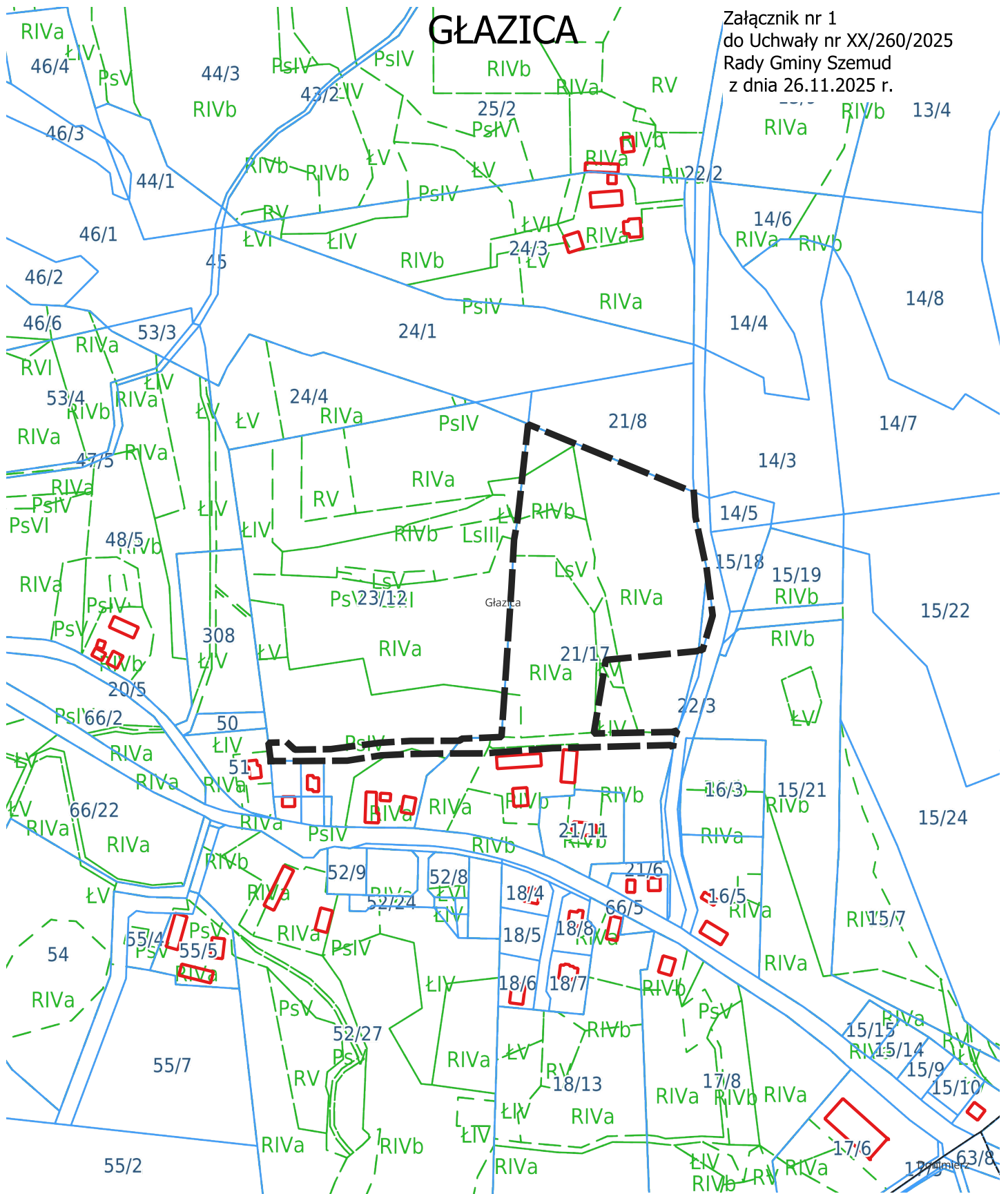
§ 3. Uchwała wchodzi w życie z dniem podjęcia.

Przewodniczący Rady Gminy

Ireneusz Czarnowski


GŁAZICA


Załącznik nr 1
do Uchwały nr XX/260/2025
Rady Gminy Szemud
z dnia 26.11.2025 r.



Skala 1 : 4000

LEGENDA:

 granice obszaru objętego uchwałą

 granice działek

 działki

Kontury klasyfikacyjne

 kontury



UZASADNIENIE

Dokonana przez Wójta Gminy analiza obejmująca m. in. ocenę zgodności z ustaleniami Studium Uwarunkowań i Kierunków Zagospodarowania Przestrzennego Gminy Szemud pozwoliła powziąć decyzję o zasadności opracowania miejscowego planu dla stosownych obszarów. Ważąc na powyższe, korzystając ze swych ustawowych uprawnień recypowanych na gruncie ustaw: 1) ustawy o samorządzie gminnym i 2) ustawy o planowaniu i zagospodarowaniu przestrzennym – po przedłożeniu przez Wójta Gminy pod rozwagę możliwości sporządzenia zmian stosownego miejscowego planu zagospodarowania przestrzennego uznano, iż jest to zamierzenie zewsząd zasadne. Powzięta uchwała stanowi zatem wyraz woli Rady Gminy względem kształtowania przestrzeni na terenie gminy. Powyższe wpisuje się w instytucję tzw. władztwa planistycznego gminy i jest przejawem racjonalnego gospodarowania przestrzenią gminy.

Głównym celem projektowanej zmiany miejscowego planu zagospodarowania przestrzennego jest m.in. dopuszczenie zabudowy produkcyjno-usługowej na części działki nr 21/17 w obrębie Głazica; skorykowanie planowanego układu drogowego na części działek nr 21/17 i 23/12 w obrębie Głazica oraz przeznaczenie działki nr 21/9 w obrębie Głazica na publiczną drogę dojazdową zgodnie z decyzją ZRID.

Niniejsza uchwała rozpocznie tryb formalno-prawny sporządzania planu stosownie do zapisów ustawy o planowaniu i zagospodarowaniu przestrzennym.

Mając na uwadze powyższe, przyjęcie uchwały uważa się za uzasadnione.