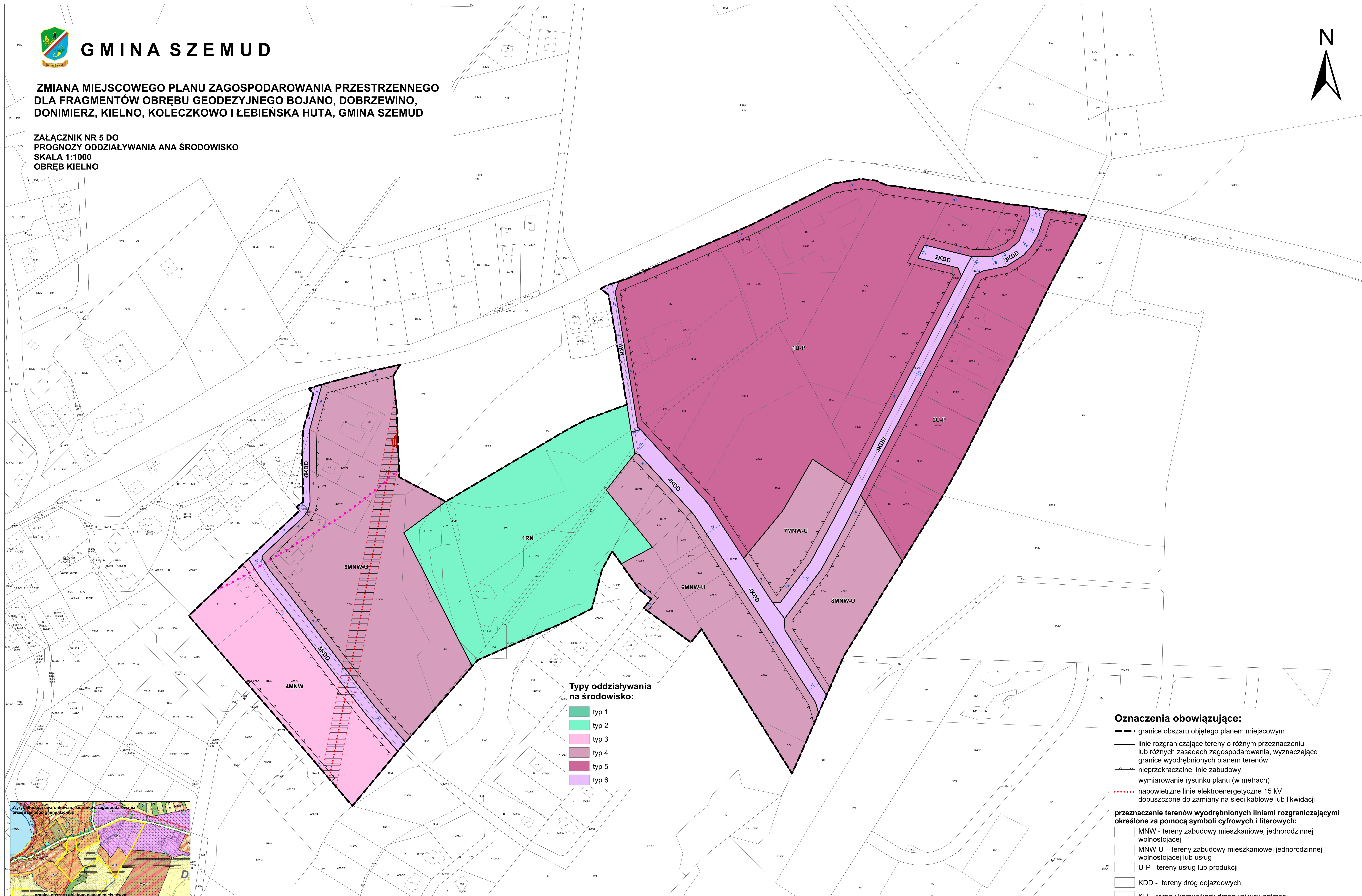





# GMINA SZEMUD

## ZMIANA MIEJSCOWEGO PLANU ZAGOSPODAROWANIA PRZESTRZENNEGO DLA FRAGMENTÓW OBRĘBU GEODEZYJNEGO BOJANO, DOBRZEWINO, DONIMIERZ, KIELNO, KOLECZKOWO I ŁEBIEŃSKA HUTA, GMINA SZEMUD

ZAŁĄCZNIK NR 5 DO  
PROGNOZY ODDZIAŁYWANIA NA ŚRODOWISKO  
SKALA 1:1000  
OBRĘB KIELNO



### Typy oddziaływania na środowisko:

- typ 1
- typ 2
- typ 3
- typ 4
- typ 5
- typ 6

### Oznaczenia obowiązujące:

- granice obszaru objętego planem miejscowym
- linie rozgraniczające tereny o różnym przeznaczeniu lub różnych zasadach zagospodarowania, wyznaczające granice wyodrębnionych planem terenów
- nieprzekraczalne linie zabudowy
- wymiarowanie rysunku planu (w metrach)
- napowietrzne linie elektroenergetyczne 15 kV
- dopuszczone do zamiany na sieci kablowe lub likwidacji

### przeznaczenie terenów wyodrębnionych liniami rozgraniczającymi określone za pomocą symboli cyfrowych i literowych:

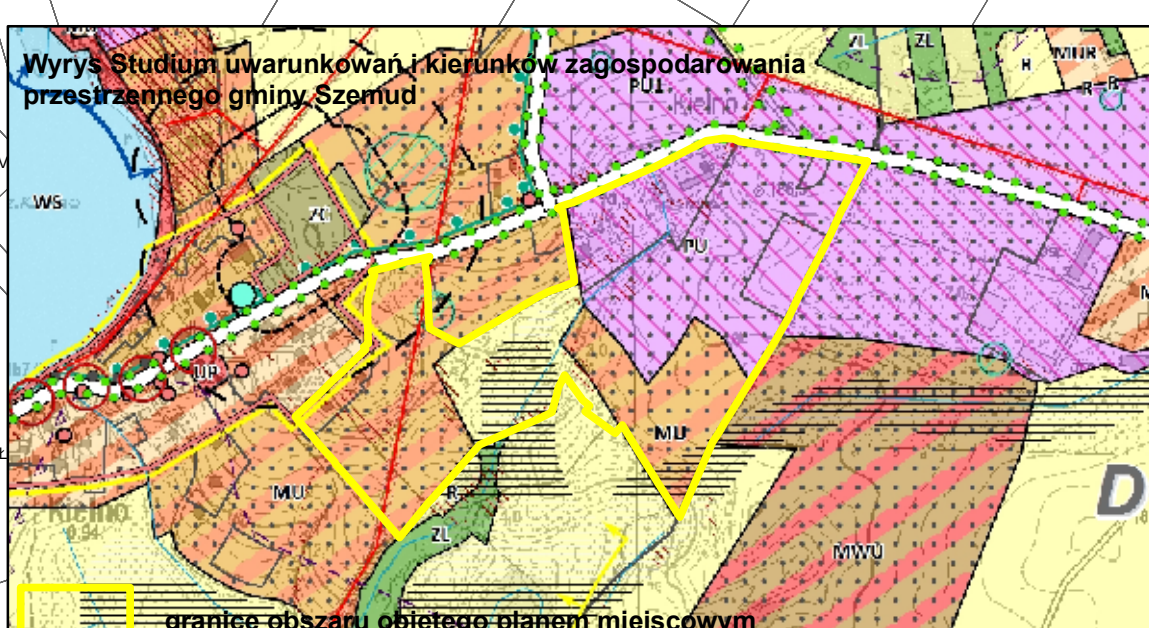
- 1 MNW - tereny zabudowy mieszkaniowej jednorodzinnej wolnostojącej
- U MNW-U - tereny zabudowy mieszkaniowej jednorodzinnej wolnostojącej lub usług
- P U-P - tereny usług lub produkcji
- K KDD - tereny dróg dojazdowych
- KR KR - tereny komunikacji drogowej wewnętrznej
- R RN - teren rolnictwa z zakazem zabudowy

### obszary podlegające ochronie, wyznaczone postanowieniami planu

- granice strefy ochrony konserwatorskiej stanowiska archeologicznego ujętego w gminnej ewidencji zabytków

### tereny wymagające szczególnych warunków zagospodarowania:

- strefa technologiczna od napowietrznych linii elektroenergetycznych 15 kV
- granice strefy sanitarnej od 50 do 150 m od cmentarza



### OZNACZENIA STUDIUM

SYMBOL	OPIS
	granice administracyjne
	tereny zabudowy
	drogi
	tereny zielone
	tereny wodne
	tereny rolnicze
	tereny przemysłowe
	linie elektroenergetyczne
	strefy oddziaływania na środowisko
	przeznaczenie terenów

