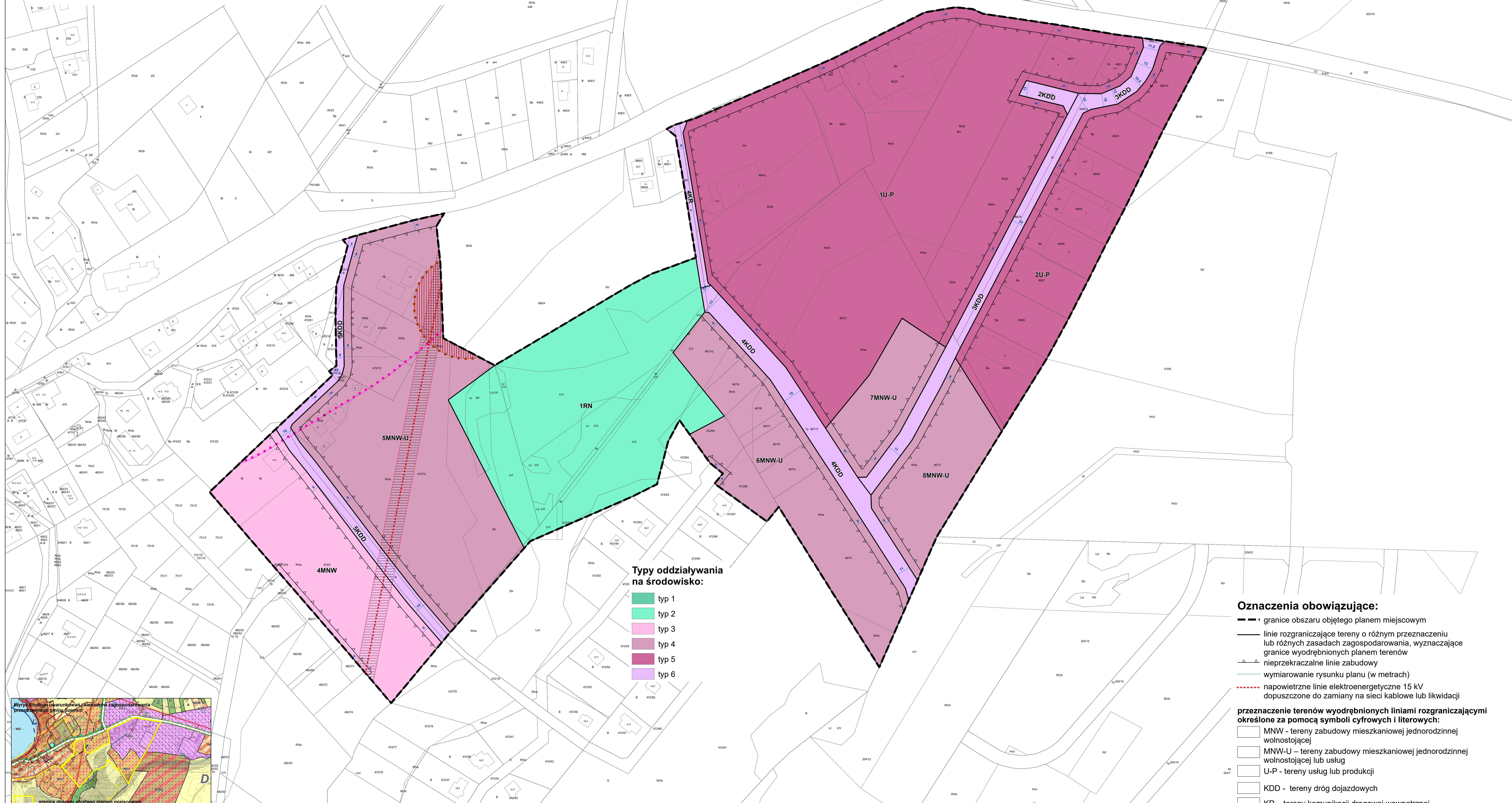





GMINA SZEMUD

ZMIANA MIEJSCOWEGO PLANU ZAGOSPODAROWANIA PRZESTRZENNEGO DLA FRAGMENTÓW OBRĘBU GEODEZYJNEGO BOJANO, DOBRZEWINO, DONIMIERZ, KIELNO, KOLECZKOWO I ŁEBIEŃSKA HUTA, GMINA SZEMUD

ZAŁĄCZNIK NR 5 DO
PROGNOZY ODDZIAŁYWANIA NA ŚRODOWISKO
SKALA 1:1000
OBRĘB KIELNO



Typy oddziaływania na środowisko:

- typ 1
- typ 2
- typ 3
- typ 4
- typ 5
- typ 6

Oznaczenia obowiązujące:

- granice obszaru objętego planem miejscowym
- linie rozgraniczające tereny o różnym przeznaczeniu lub różnych zasadach zagospodarowania, wyznaczające granice wyodrębnionych terenów
- nieprzekraczalne linie zabudowy
- wymiarowanie rysunku planu (w metrach)
- napowietrzne linie elektroenergetyczne 15 kV
- dopuszczone do zamiany na sieci kablowe lub likwidacji

przeznaczenie terenów wyodrębnionych liniami rozgraniczającymi określone za pomocą symboli cyfrowych i literowych:

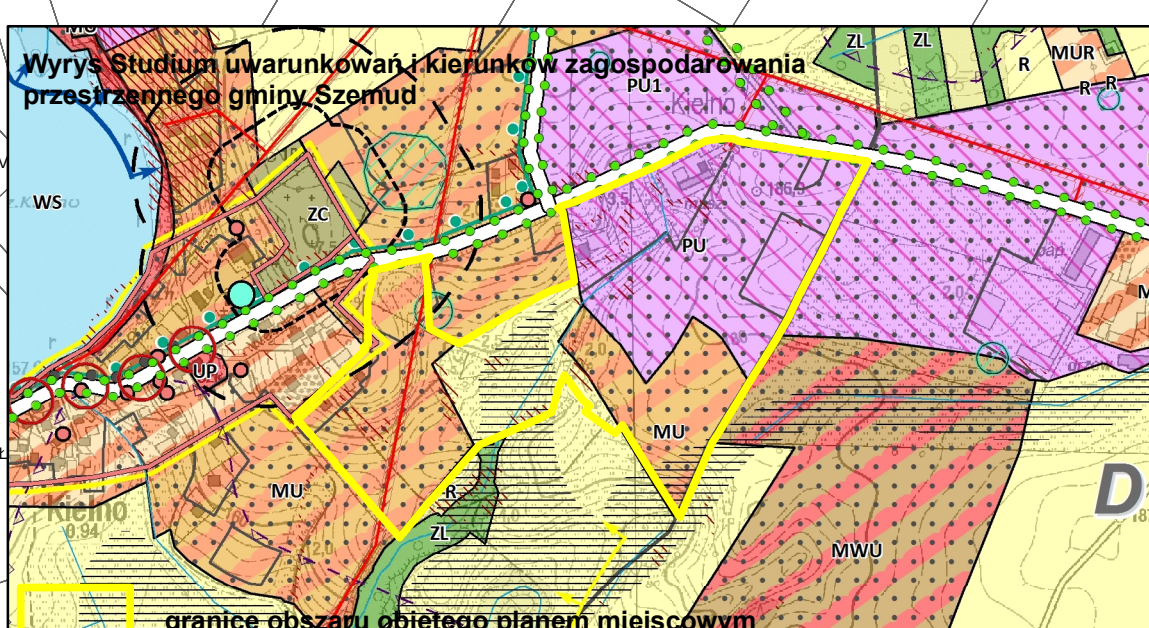
- MNW - tereny zabudowy mieszkaniowej jednorodzinnej wolnostojącej
- MNW-U - tereny zabudowy mieszkaniowej jednorodzinnej wolnostojącej lub usług
- U-P - tereny usług lub produkcji
- KDD - tereny dróg dojazdowych
- KR - tereny komunikacji drogowej wewnętrznej
- RN - teren rolnictwa z zakazem zabudowy

obszary podlegające ochronie, wyznaczone ustaleniami planu

- granice strefy ochrony konserwatorskiej stanowiska archeologicznego ujętego w gminnej ewidencji zabytków

tereny wymagające szczególnych warunków zagospodarowania:

- strefa technologiczna od napowietrznych linii elektroenergetycznych 15 kV
- granice strefy sanitarnej od 50 do 150 m od cmentarza



OZNACZENIA STUDIUM

<p>PODZIAŁ ADMINISTRACYJNY</p> <ul style="list-style-type: none"> granice administracyjne granice administracyjne granice administracyjne <p>WYKAZ KRAJOBRAZOWY</p> <ul style="list-style-type: none"> linie zabudowy linie zabudowy linie zabudowy 	<p>ZAGOSPODAROWANIE TERENU</p> <ul style="list-style-type: none"> tereny zabudowy tereny zabudowy tereny zabudowy 	<p>ŚRODOWISKO FIZYKOCZYNNE I ZAGADNIENIA KRAJOBRAZOWE</p> <ul style="list-style-type: none"> tereny zabudowy tereny zabudowy tereny zabudowy 	<p>INFRASTRUKTURA TECHNICZNA</p> <ul style="list-style-type: none"> tereny zabudowy tereny zabudowy tereny zabudowy
---	--	---	--

