

**UCHWAŁA NR V/40/2024  
RADY GMINY SZEMUD**

z dnia 23 sierpnia 2024 r.

**w sprawie przystąpienia do sporządzenia zmiany miejscowego planu zagospodarowania przestrzennego dla fragmentów obrębu geodezyjnego Częstkowo i Kamień, gmina Szemud.**

Na podstawie art. 14 ust. 1 ustawy z dnia 8 marca 1990r. o planowaniu i zagospodarowaniu przestrzennym (t.j. Dz. U. z 2024 poz. 1130) oraz art. 18 ust. 2 pkt 15 ustawy z dnia 8 marca 1990 r. o samorządzie gminnym (t.j. Dz. U. z 2024 r., poz. 609 z późn. zm) na wniosek Wójta Gminy:

**Rada Gminy Szemud uchwala co następuje:**

**§ 1. 1.** Przystępuje się do sporządzenia zmian w miejscowym planie zagospodarowania przestrzennego fragmentów wsi: Będargowo, Bojano, Częstkowo, Dobrzewino, Donimierz, Głazica, Jeleńska Huta, Kamień, Kieleńska Huta, Kielno, Koleczkowo, Kowalewo, Leśno, Łebieńska Huta, Łebno, Przetoczyno, Rębiska, Szemud, Szemudzka Huta, Warzno, Zęblewo zatwierdzonego Uchwałą Nr LVI/465/2006 Rady Gminy Szemud z dnia 25 października 2006r. i ogłoszonego w Dzienniku Urzędowym Województwa Pomorskiego Nr 57, poz.853 z dnia 8 marca 2007r. zmienioną Uchwałą Nr XLI/376/2009 Rady Gminy Szemud z dnia 10 listopada 2009 i ogłoszoną w Dzienniku Urzędowym Województwa Pomorskiego Nr 166, poz. 3199 z dnia 08.12.2009r. oraz Uchwałą nr VI/39/2011 Rady Gminy Szemud z dnia 30 marca 2011 i ogłoszoną w Dzienniku Urzędowym Województwa Pomorskiego Nr 72, poz.1521 z dnia 15.06.2011 zgodnie z §1 ust. 2 niniejszej uchwały.

2. Granice obszaru objętego uchwałą przedstawione zostały na załącznikach graficznych od nr 1 do nr 2 stanowiących jej integralną część.

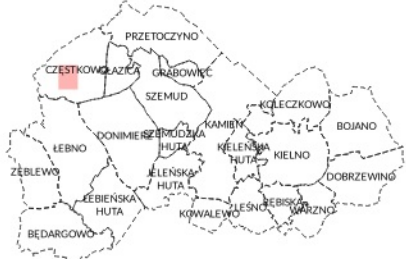
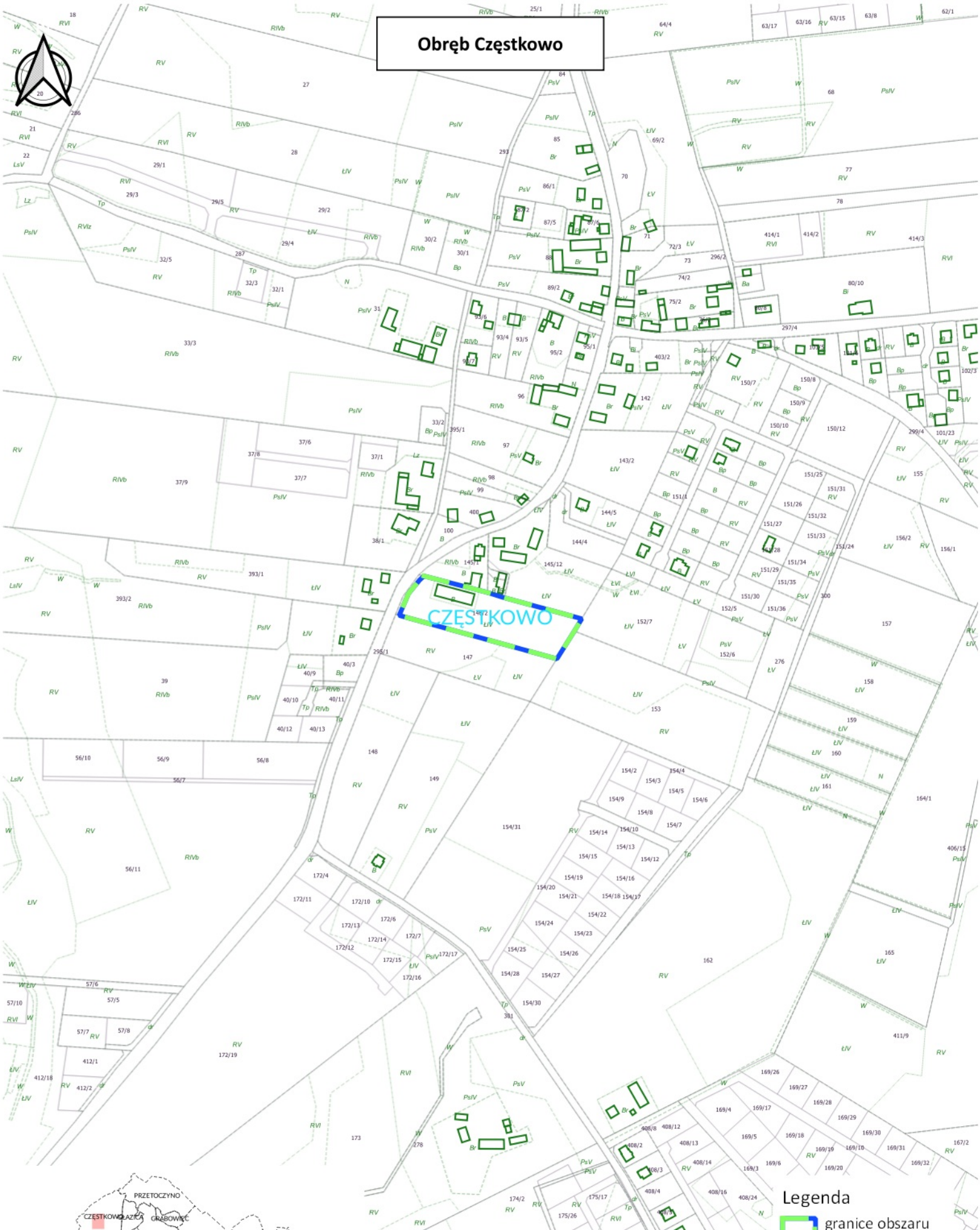
**§ 2.** Wykonanie uchwały powierza się Wójtowi Gminy Szemud.

**§ 3.** Uchwała wchodzi w życie z dniem podjęcia.





Przewodniczący Rady Gminy

**Ireneusz Czarnowski**

# Obręb Częstkowo



## Legenda

-  granice obszaru objętego uchwałą
-  granice działek
-  budynki
-  granice użytków





**Załącznik nr 1  
do Uchwały Nr V/40/2024  
Rady Gminy Szemud  
z dnia 23.08.2024  
Skala 1:5 000**

# Obręb Kamień

JELEŃSKA  
HUTA

KAMIEŃ

## Legenda

-  granice obszaru objętego uchwałą
-  granice działek
-  budynki
-  granice użytków

**Załącznik nr 2**  
**do Uchwały Nr V/40/2024**  
**Rady Gminy Szemud**  
**z dnia 23.08.2024**  
**Skala 1:5 000**

