

**UCHWAŁA NR XXXV/489/2022  
RADY GMINY SZEMUD**

z dnia 24 czerwca 2022 r.

**w sprawie przystąpienia do sporządzenia zmian miejscowego planu zagospodarowania przestrzennego dla fragmentów obrębu geodezyjnego Będargowo, Dobrzewino, Koleczkowo, gmina Szemud.**

Na podstawie art. 27 i art. 14 ust. 1 ustawy z dnia 8 marca 1990r. o planowaniu i zagospodarowaniu przestrzennym (t.j. Dz. U. z 2022 poz. 503) oraz art. 18 ust. 2 pkt 5 ustawy z dnia 8 marca 1990 r. o samorządzie gminnym (t.j. Dz. U. z 2022r., poz. 559 z późn. zm.) na wniosek Wójta Gminy:

**Rada Gminy Szemud uchwala co następuje:**

**§ 1.** 1. Przystępuje się do sporządzenia zmian w miejscowym planie zagospodarowania przestrzennego fragmentów wsi: Będargowo, Bojano, Częstkowo, Dobrzewino, Donimierz, Głazica, Jeleńska Huta, Kamień, Kieleńska Huta, Kielno, Koleczkowo, Kowalewo, Leśno, Łebieńska Huta, Łebno, Przetoczyno, Rębiska, Szemud, Szemudzka Huta, Warzno, Zęblewo zatwierdzonego Uchwałą Nr LVI/465/2006 Rady Gminy Szemud z dnia 25 października 2006r. i ogłoszonego w Dzienniku Urzędowym Województwa Pomorskiego Nr 57, poz.853 z dnia 8 marca 2007r. zmienioną Uchwałą Nr XLI/376/2009 Rady Gminy Szemud z dnia 10 listopada 2009 i ogłoszoną w Dzienniku Urzędowym Województwa Pomorskiego Nr 166, poz. 3199 z dnia 08.12.2009r. oraz Uchwałą nr VI/39/2011 Rady Gminy Szemud z dnia 30 marca 2011 i ogłoszoną w Dzienniku Urzędowym Województwa Pomorskiego Nr 72, poz.1521 z dnia 15.06.2011 oraz miejscowego planu zagospodarowania przestrzennego fragmentów wsi wsi Będargowo, uchwalonego uchwałą Rady Gminy Szemud nr XVII/91/96 z dnia 29.11.1996 r ogłoszonego w Dzienniku Urzędowym Województwa Pomorskiego nr 6 z dnia 28.02.1997r. zmienionym Uchwałą Rady Gminy Szemud Nr XXVIII/250/2012 z dnia 31 sierpnia 2012 w sprawie uchwalenia zmian w miejscowym planie zagospodarowania przestrzennego fragmentu wsi Będargowo obejmującym działkę nr 63/3 w gm. Szemud, opublikowaną w Dzienniku Urzędowym nr 2012.2254 dnia 26 października 2012 r. zgodnie z §1 ust. 2 niniejszej uchwały.

2. Granice obszaru objętego uchwałą przedstawione zostały na załącznikach graficznych od nr 1 do nr 4 stanowiących jej integralną część.

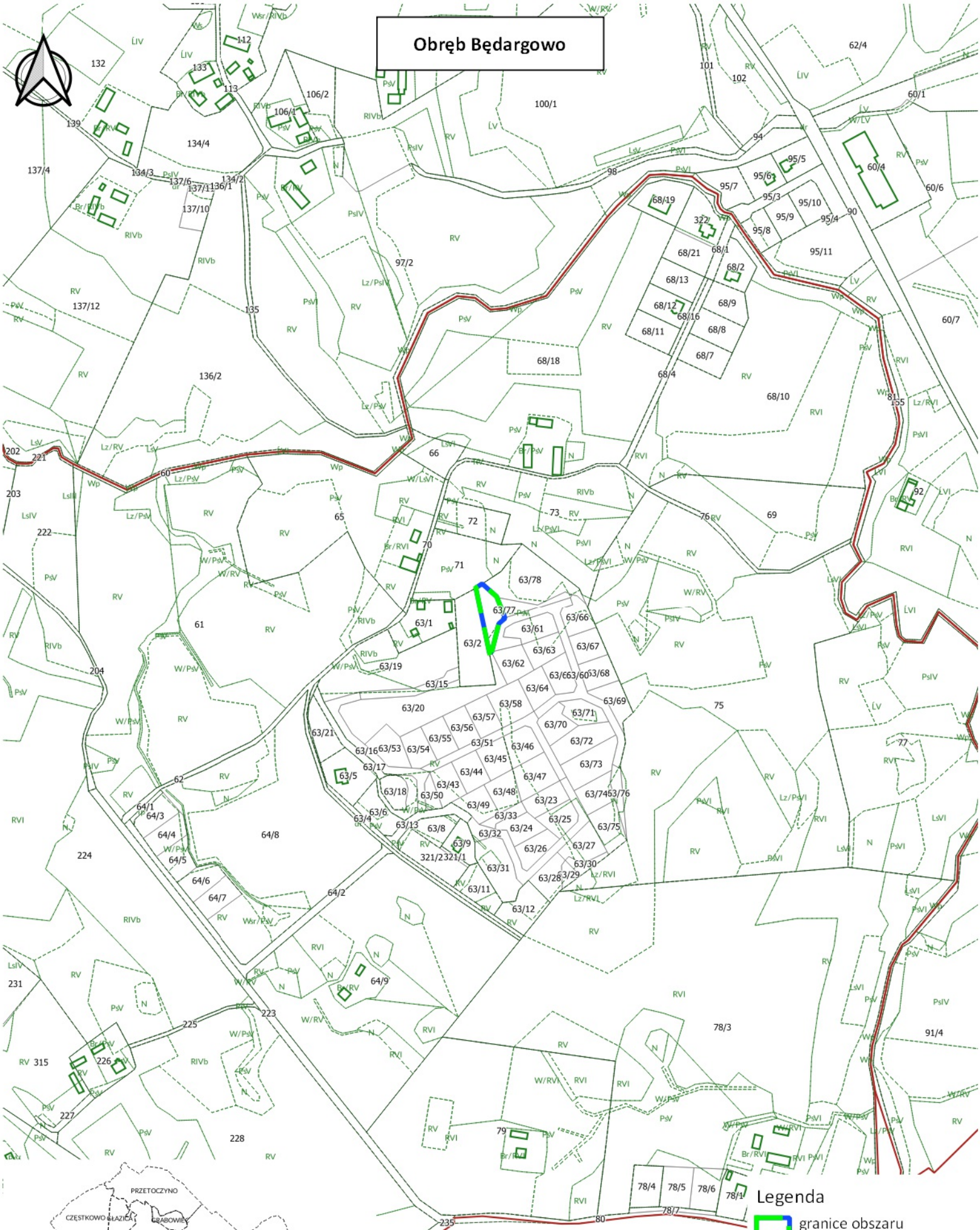
**§ 2.** 1. Wykonanie uchwały powierza się Wójtowi Gminy Szemud.

**§ 3.** Uchwała wchodzi w życie z dniem podjęcia.

Przewodnicząca Rady Gminy

**Aleksandra Perz**

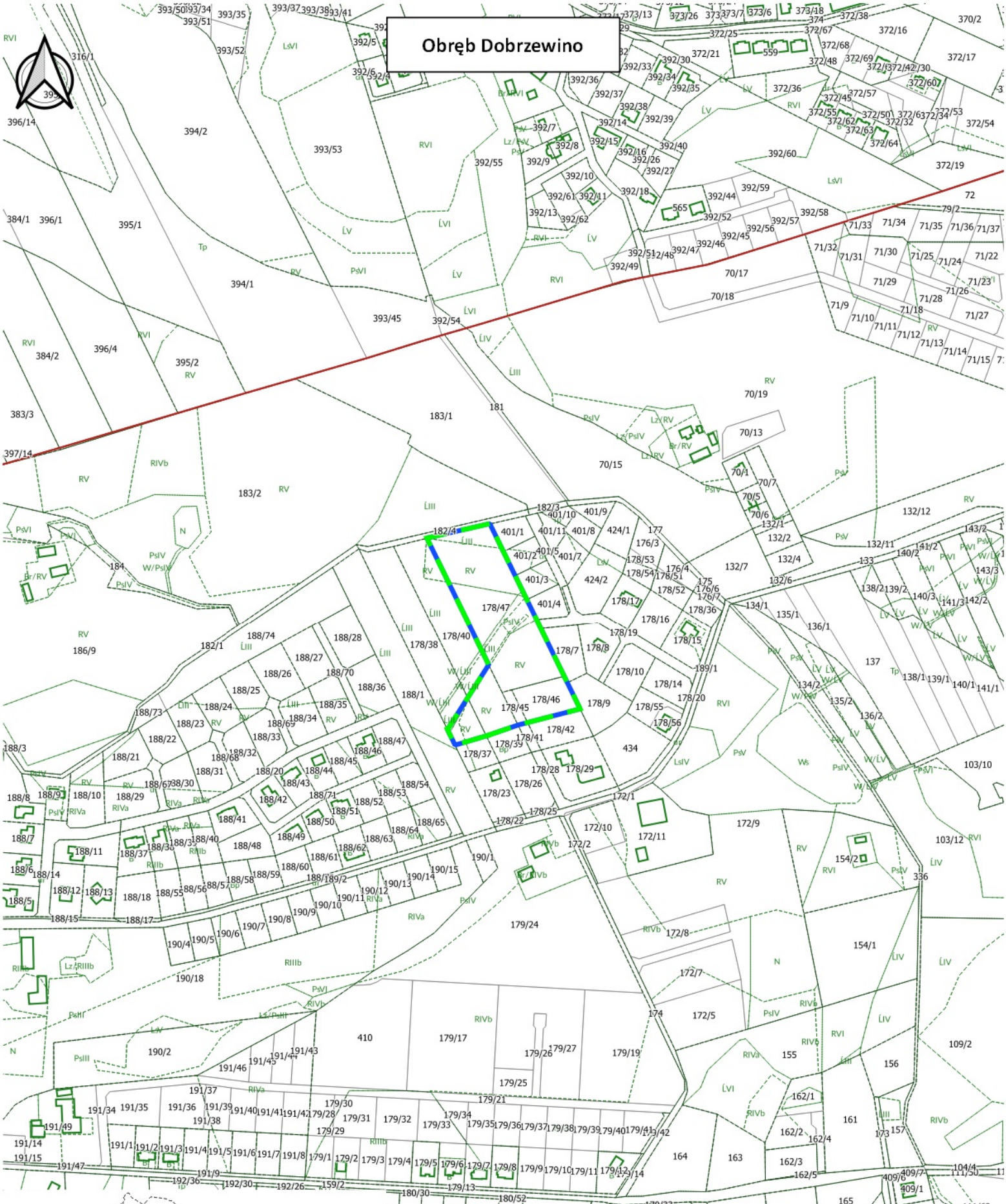
# Obręb Będargowo



- Legenda**
- granice obszaru objętego uchwałą
  - granice działek
  - budynki
  - granice użytków
  - granice obrębów

**Załącznik nr 1  
do Uchwały Nr XXXV/489/2022  
Rady Gminy Szemud  
z dnia 24.06.2022**

# Obręb Dobrzewino

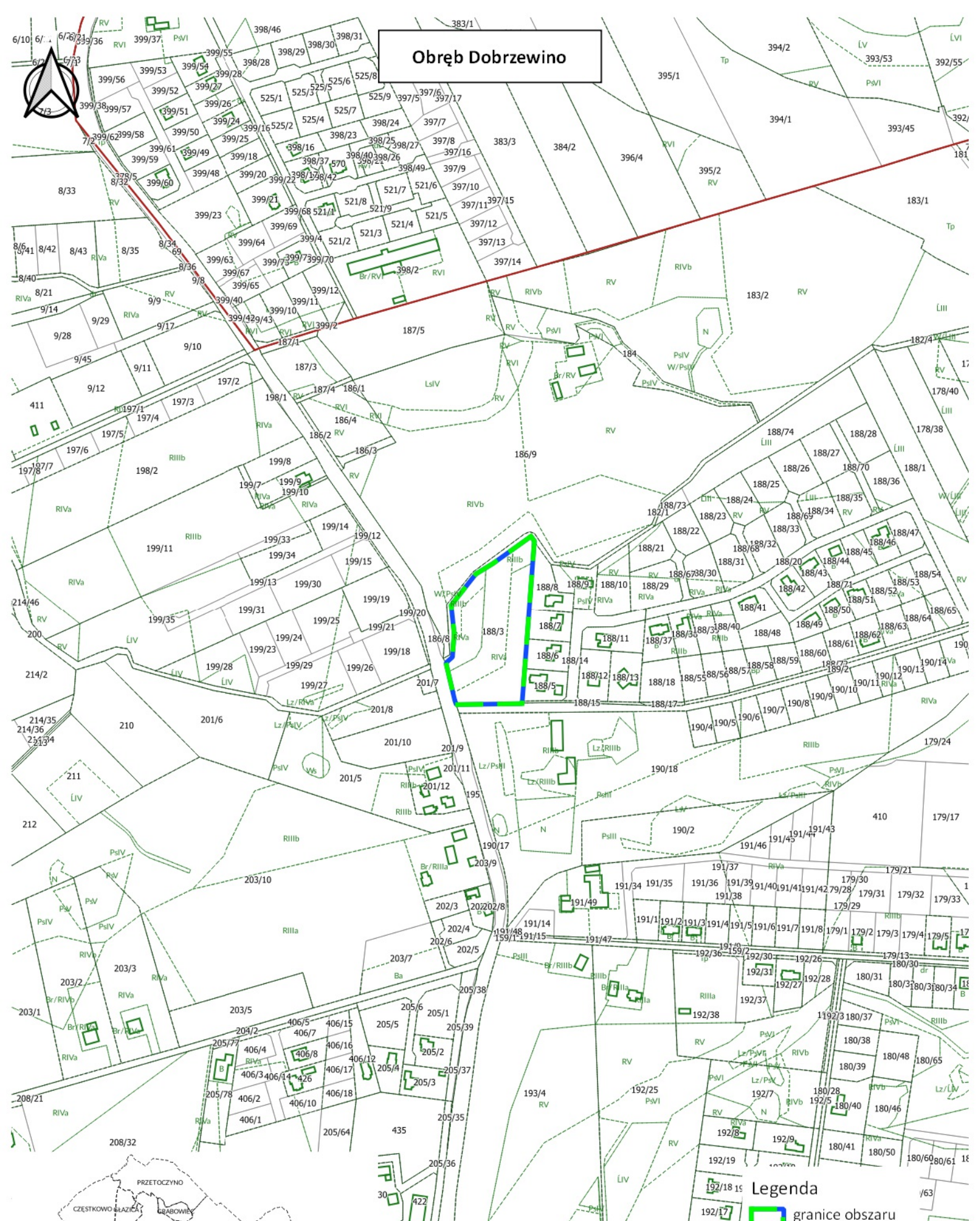
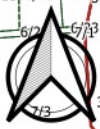


Załącznik nr 2  
do Uchwały Nr XXXV/489/2022  
Rady Gminy Szeźmud  
z dnia 24.06.2022

## Legenda

- granice obszaru objętego uchwałą
- granice działek
- budynki
- granice użytków
- granice obrębów

# Obręb Dobrzewino



## Legenda

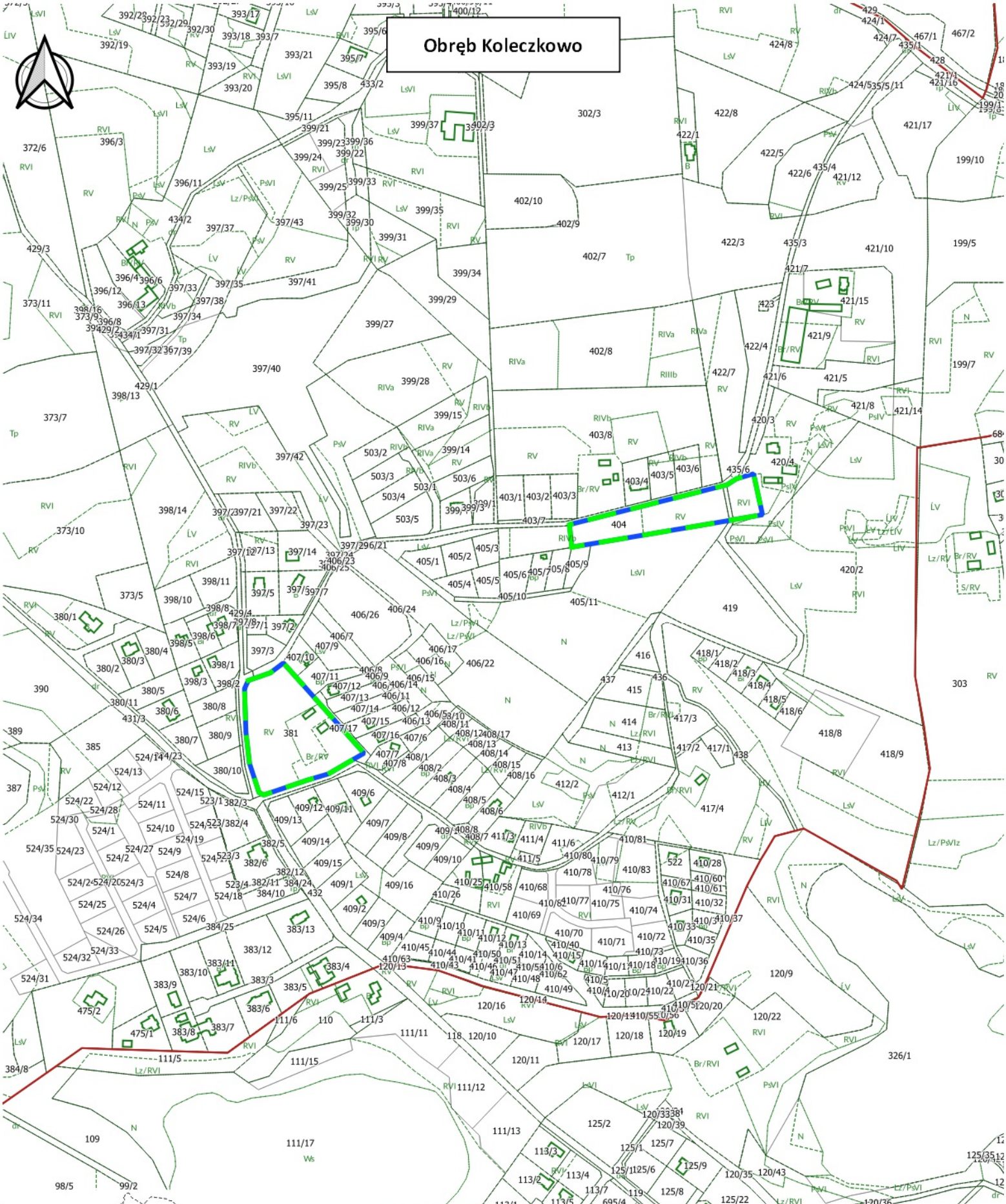
- granice obszaru objętego uchwałą
- granice działek
- budynki
- granice użytków
- granice obrębów

Załącznik nr 3  
do Uchwały Nr XXXV/489/2022  
Rady Gminy Szemud  
z dnia 24.06.2022










# Obręb Koleczkowo



## Legenda

-  granice obszaru objętego uchwałą
-  granice działek
-  budynki
-  granice użytków
-  granice obrębów

**Załącznik nr 4  
do Uchwały Nr XXXV/489/2022  
Rady Gminy Szemud  
z dnia 24.06.2022**

