




GMINA SZEMUD

ZMIAN MIEJSCOWEGO PLANU ZAGOSPODAROWANIA PRZESTRZENNEGO DLA FRAGMENTÓW OBRĘBU GEODEZYJNEGO KAMIEŃ, KIELNO I SZEMUD, GMINA SZEMUD OBSZAR A

**RYSunEK PLANU
Załącznik nr 3 do uchwały nr
Rady Gminy Szemud z dnia
Skala 1:1000
Obręb Szemud**



Ustalenia obowiązujące:

- granice planu
- linie rozgraniczające tereny o różnym przeznaczeniu lub różnych zasadach zagospodarowania
- ▲ nieprzekraczalne linie zabudowy
- wymiarowanie rysunku planu (w metrach)

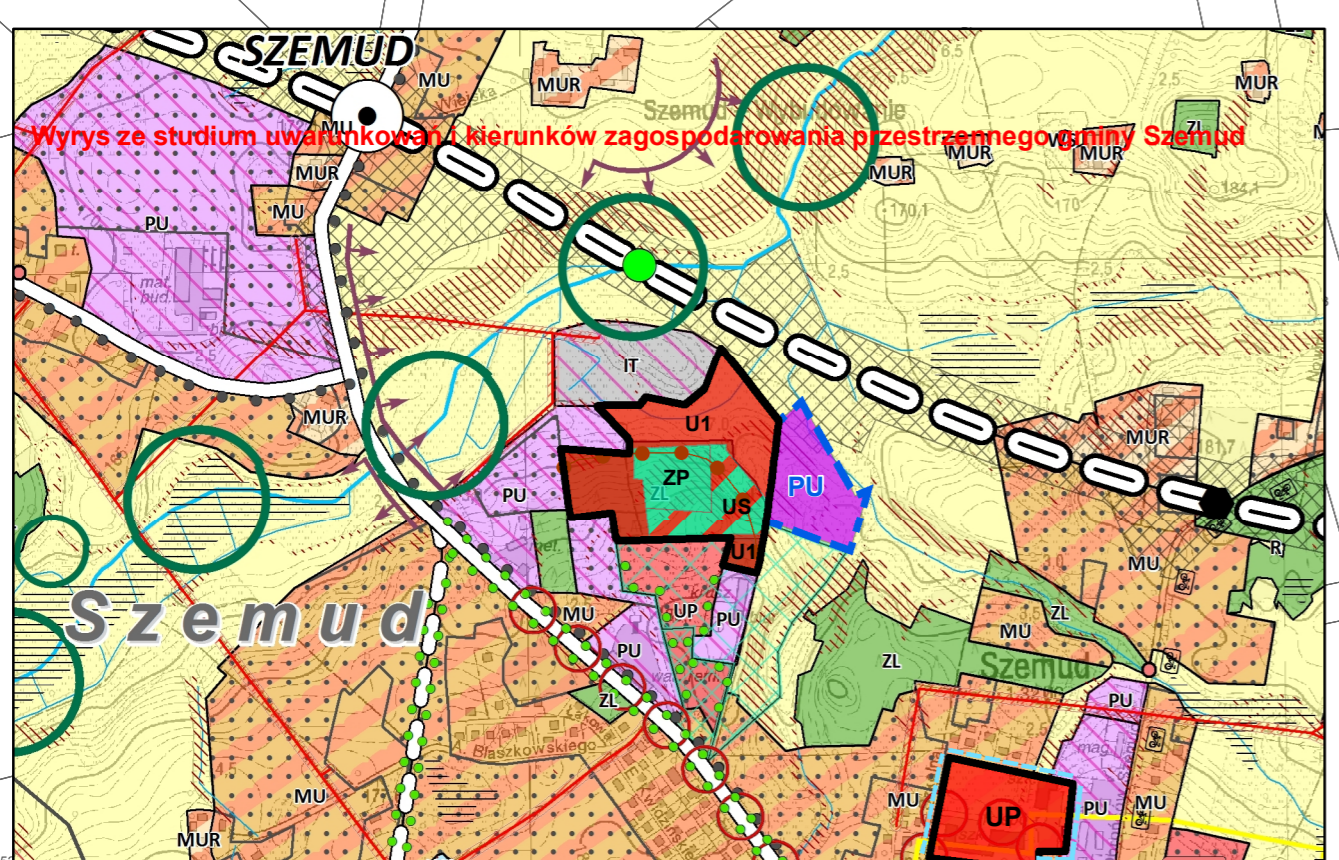

Symbole cyfrowe i literowe określające przeznaczenie terenów wyodrębnionych liniami rozgraniczającymi:

- U - tereny zabudowy usługowej
- US - teren usług sportu i rekreacji
- ZP/ZL - teren zieleni urządzonej w formie parku leśnego
- KDD - tereny dróg publicznych klasy dojazdowej

Obszary podlegające ochronie, wyznaczone na podstawie przepisów odrębnych:

- granice strefy ochrony konserwatorskiej stanowiska archeologicznego wpisanego do rejestru zabytków województwa pomorskiego

układ współrzędnych PL-2000 strefa 6, kopia wektorowej mapy zasadniczej pozyskana z powiatowego zasobu geodezyjnego i kartograficznego Starostwa Powiatowego w Wejherowie



- ### Legenda do 3 zmiany studium:
- granice zmiany studium
 - ZAGOSPODAROWANIE TERENU**
 - US – usługi sportu i rekreacji
 - ZP – zieleni urządzonej, w tym w formie parków leśnych
 - U1 – tereny zabudowy usługowej, w tym usług publicznych
 - DZIEDZICTWO KULTUROWE**
 - strefa ochrony stanowiska archeologicznego wpisanego do rejestru zabytków

OZNACZENIA STUDIUM	ZAGOSPODAROWANIE TERENU	Układ komunikacyjny	SIEDZISKO PRZYSZŁOŚCI I ZAGADNIENIA KRAJOZEMOWE	INFRASTRUKTURA TECHNICZNA
PODZIAŁ ADMINISTRACYJNY <ul style="list-style-type: none">granice administracyjnych jednostek samorządu terytorialnegogranice gmingranice powiatówgranice województwa DZIEDZICTWO KULTUROWE <ul style="list-style-type: none">obszary chronione w ramach wojewódzkiego rejestru zabytkówobszary chronione w ramach wojewódzkiego rejestru zabytkówobszary chronione w ramach wojewódzkiego rejestru zabytkówobszary chronione w ramach wojewódzkiego rejestru zabytków	WYKAZ ZMIAŃ <ul style="list-style-type: none">U1 - tereny zabudowy usługowej, w tym usług publicznychUS - tereny usług sportu i rekreacjiZP/ZL - tereny zieleni urządzonej w formie parku leśnegoKDD - tereny dróg publicznych klasy dojazdowej	Układ komunikacyjny <ul style="list-style-type: none">linia kolejowalinia tramwajowalinia autobusowalinia rowerowalinia pieszo-rowerowalinia pieszo-konnalinia pieszo-wodnalinia pieszo-wiatrowalinia pieszo-energetycznalinia pieszo-energetyczna	SIEDZISKO PRZYSZŁOŚCI I ZAGADNIENIA KRAJOZEMOWE <ul style="list-style-type: none">linia kolejowalinia tramwajowalinia autobusowalinia rowerowalinia pieszo-rowerowalinia pieszo-konnalinia pieszo-wodnalinia pieszo-wiatrowalinia pieszo-energetycznalinia pieszo-energetyczna	INFRASTRUKTURA TECHNICZNA <ul style="list-style-type: none">linia kolejowalinia tramwajowalinia autobusowalinia rowerowalinia pieszo-rowerowalinia pieszo-konnalinia pieszo-wodnalinia pieszo-wiatrowalinia pieszo-energetycznalinia pieszo-energetyczna