




# GMINA SZEMUD

## ZMIAN MIEJSCOWEGO PLANU ZAGOSPODAROWANIA PRZESTRZENNEGO DLA FRAGMENTÓW OBRĘBU GEODEZYJNEGO KAMIEŃ, KIELNO I SZEMUD, GMINA SZEMUD OBSZAR A

ZAŁĄCZNIK NR 1 DO  
PROGNOZY ODDZIAŁYWANIA NA ŚRODOWISKO  
SKALA 1:1000  
OBRĘB SZEMUD



### Ustalenia obowiązujące:

- granice planu
- linie rozgraniczające tereny o różnym przeznaczeniu lub różnych zasadach zagospodarowania
- nieprzekraczalne linie zabudowy
- wymiarowanie rysunku planu (w metrach)

### Symbole cyfrowe i literowe określające przeznaczenie terenów wydzielonych liniami rozgraniczającymi:

- U - tereny zabudowy usługowej
- US - teren usług sportu i rekreacji
- ZP/ZL - teren zieleni urządzonej w formie parku leśnego
- KDD - tereny dróg publicznych klasy dojazdowej

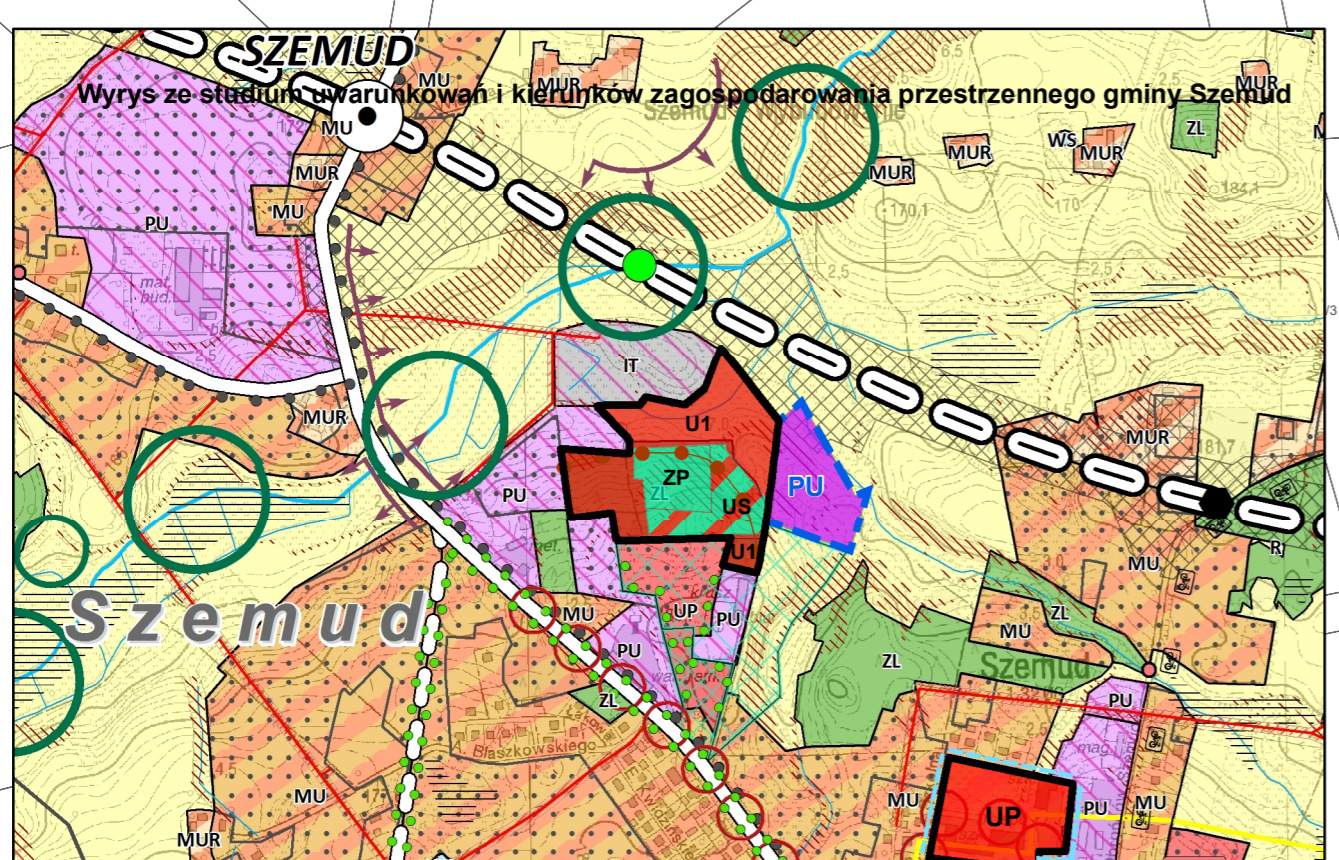
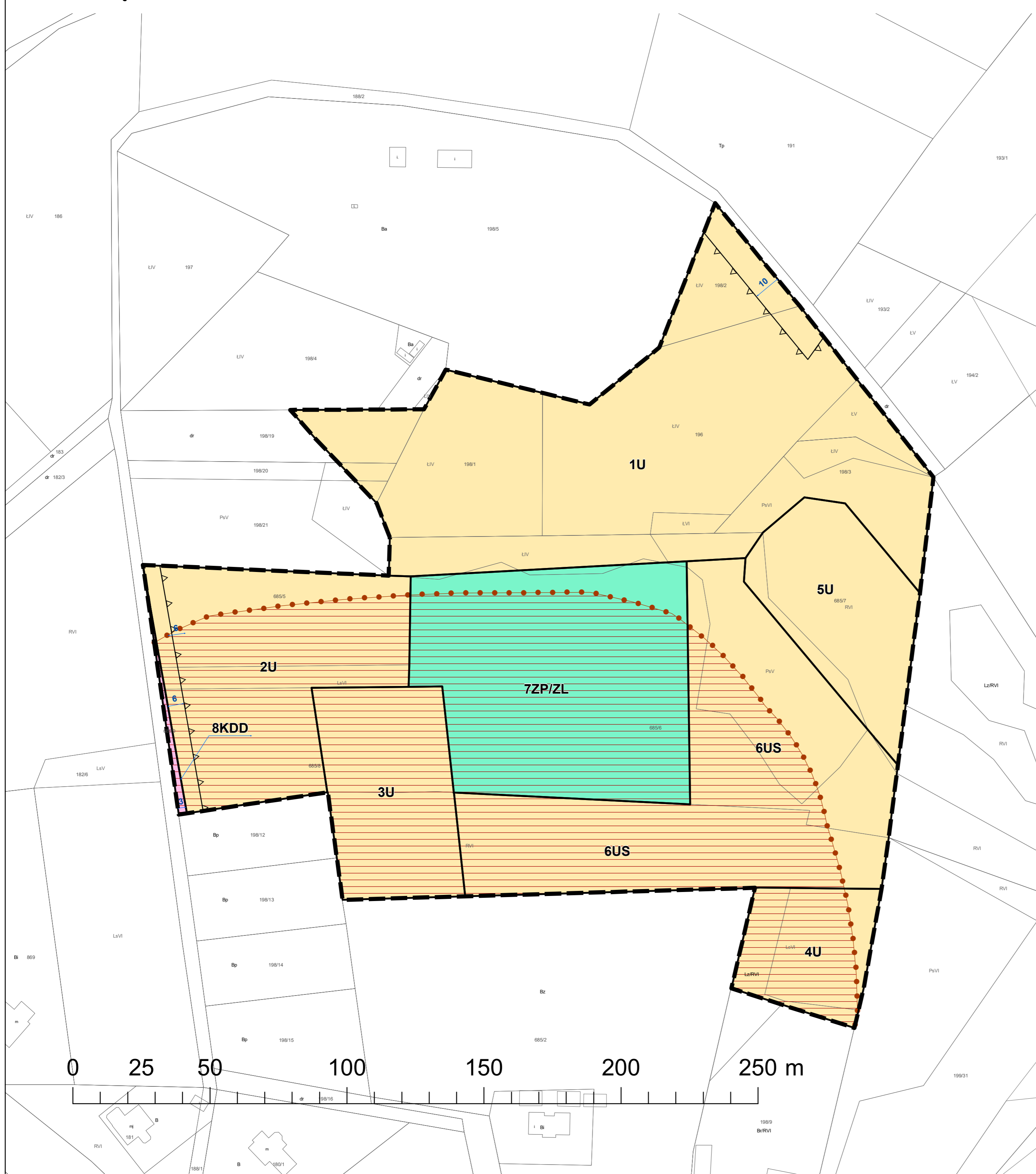
### Obszary podlegające ochronie, wyznaczone na podstawie przepisów odrębnych:

- granice strefy ochrony konserwatorskiej stanowiska archeologicznego wpisanego do rejestru zabytków województwa pomorskiego

### Typy oddziaływania na środowisko:

- typ 1
- typ 2
- typ 3

układ współrzędnych PL-2000 strefa 6,  
kopia wektorowej mapy zasadniczej pozyskana z powiatowego zasobu  
geodezyjnego i kartograficznego Starostwa Powiatowego w Wejherowie



### Legenda do 3 zmiany studium:

- granice zmiany studium
- ZAGOSPODAROWANIE TERENU**
- US – usługi sportu i rekreacji
  - ZP – zieleni urządzonej, w tym w formie parków leśnych
  - U1 – tereny zabudowy usługowej, w tym usług publicznych
- DZIEDZICTWO KULTUROWE**
- strefa ochrony stanowiska archeologicznego wpisanego do rejestru zabytków

OZNACZENIA STUDIUM	ZAGOSPODAROWANIE TERENU	INFRASTRUKTURA TECHNICZNA
<b>PODZIAŁ ADMINISTRACYJNY</b> granice administracyjnych podzasiadków gminy granice gmin szemud granice województwa pomorskiego	<b>ZAGOSPODAROWANIE TERENU</b> tereny zabudowy mieszkaniowej jednorodzinnej i wielorodzinnej (ulokowania usługowe) tereny usług sportu i rekreacji (US) tereny zabudowy usługowej (U) tereny zieleni urządzonej (ZP, ZL) tereny dróg publicznych (KDD)	<b>INFRASTRUKTURA TECHNICZNA</b> linie rozgraniczające tereny o różnym przeznaczeniu lub różnych zasadach zagospodarowania granice strefy ochrony konserwatorskiej stanowiska archeologicznego wpisanego do rejestru zabytków województwa pomorskiego linie rozgraniczające tereny o różnym przeznaczeniu lub różnych zasadach zagospodarowania