

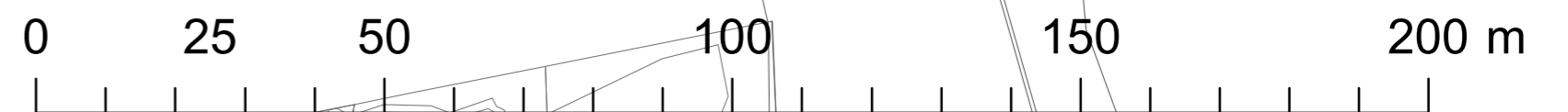


GMINA SZEMUD

ZMIANY MIEJSCOWEGO PLANU ZAGOSPODAROWANIA PRZESTRZENNEGO DLA FRAGMENTÓW OBRĘBU GEODEZYJNEGO BOJANO, KOLECZKOWO, GMINA SZEMUD

RYSUNEK PLANU ZAŁĄCZNIK NR 1 DO PROGNOZY ODDZIAŁYWANIA NA ŚRODOWISKO SKALA 1:1000 OBRĘB BOJANO

układ współrzędnych PL-2000 strefa 6, kopia wektorowej mapy zasadniczej pozyskana z powiatowego zasobu geodezyjnego i kartograficznego Starostwa Powiatowego w Wejherowie



Oznaczenia obowiązujące:

- granice obszaru objętego planem miejscowym
- linie rozgraniczające tereny o różnym przeznaczeniu lub różnych zasadach zagospodarowania
- nieprzekraczalne linie zabudowy
- wymiarowanie rysunku planu (w metrach)
- zielen izolacyjna
- granice obszaru pod budowę urządzeń wytwarzających energię z odnawialnych źródeł energii o mocy przekraczającej 500 kW oraz granica ich strefy ochronnej
- napowietrzne linie elektroenergetyczne 15 kV dopuszczone do zamiany na sieci kablowe lub likwidacji

Przeznaczenie terenów wyodrębnionych liniami rozgraniczającymi określone za pomocą symboli cyfrowych i literowych:

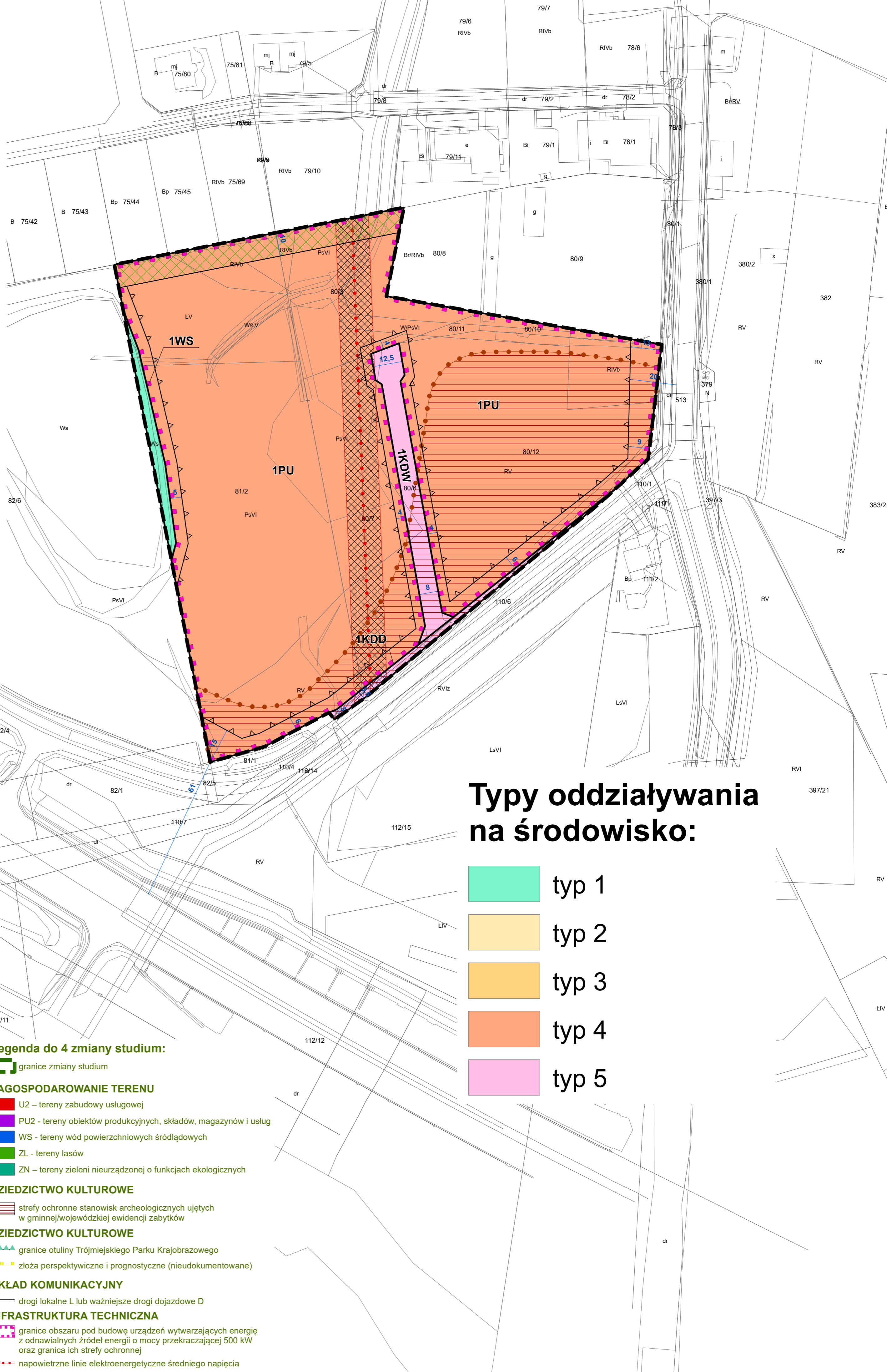
- PU - teren obiektów produkcyjnych, składów i magazynów oraz zabudowy usługowej
- WS - teren wód powierzchniowych
- KDD - teren drogi publicznej klasy dojazdowej
- KDW - teren drogi wewnętrznej

Obszary podlegające ochronie, wyznaczone ustaleniami planu:

- granice strefy ochrony konserwatorskiej stanowiska archeologicznego ujętego w wojewódzkiej ewidencji zabytków

Obiekty wymagające szczególnych warunków zagospodarowania terenów:

- strefa technologiczna od napowietrznych linii elektroenergetycznych 15 kV

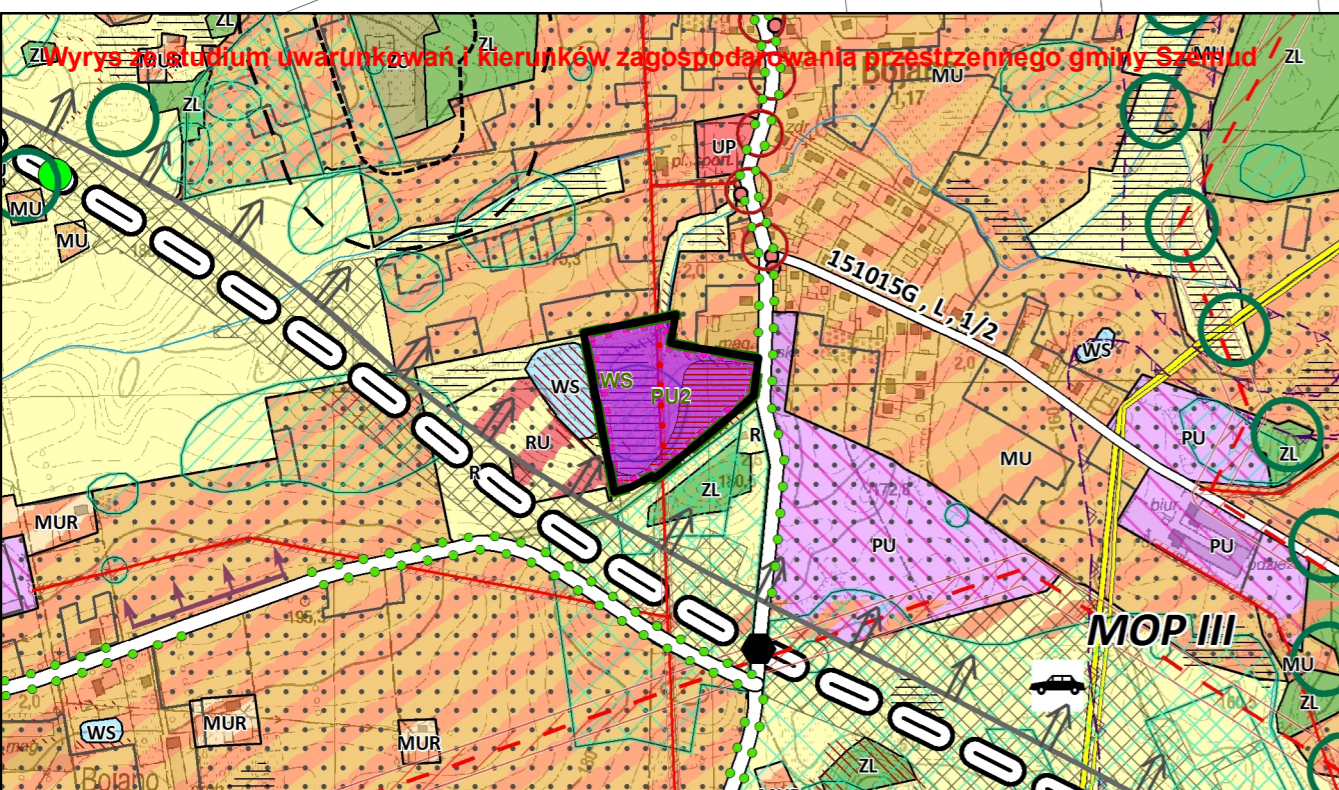


Typy oddziaływania na środowisko:

- typ 1
- typ 2
- typ 3
- typ 4
- typ 5

Legenda do 4 zmiany studium:

- granice zmiany studium
- ZAGOSPODAROWANIE TERENU**
- U2 - tereny zabudowy usługowej
- PU2 - tereny obiektów produkcyjnych, składów, magazynów i usług
- WS - tereny wód powierzchniowych śródlądowych
- ZL - tereny lasów
- ZN - tereny zieleni nieurządzonej o funkcjach ekologicznych
- DZIEDZICTWO KULTUROWE**
- strefy ochronne stanowisk archeologicznych ujętych w gminnej/wojewódzkiej ewidencji zabytków
- DZIEDZICTWO KULTUROWE**
- granice otuliny Trójmiejskiego Parku Krajobrazowego
- złoża perspektywiczne i prognostyczne (nieudokumentowane)
- UKŁAD KOMUNIKACYJNY**
- drogi lokalne L lub ważniejsze drogi dojazdowe D
- INFRASTRUKTURA TECHNICZNA**
- granice obszaru pod budowę urządzeń wytwarzających energię z odnawialnych źródeł energii o mocy przekraczającej 500 kW oraz granica ich strefy ochronnej
- napowietrzne linie elektroenergetyczne średniego napięcia



OZNACZENIA STUDIUM

- PODDZIAŁ ADMINISTRACYJNY**
- granice administracyjne gminy
- granice gmin sąsiednich
- nazwy wsi i osiedli
- DZIEDZICTWO KULTUROWE**
- obiekty o walorach kulturowych ujęte w gminnej ewidencji zabytków
- obiekty wpisane do rejestru zabytków
- obszary o walorach kulturowych ujęte w gminnej ewidencji zabytków
- obszary wsi historycznych
- strefy ekspozycji wsi historycznych
- proponowana granica parku krajobrazowego
- stanowiska w wojewódzkiej ewidencji zabytków
- strefy ochronne stanowisk w wojewódzkiej ewidencji zabytków
- stanowiska w wojewódzkiej ewidencji zabytków
- ZAGOSPODAROWANIE TERENU**
- MU - tereny zabudowy mieszkaniowej wielorodzinnej i zabudowy usługowej
- MUR - tereny zabudowy mieszkaniowej (jednorodzinnej) i zabudowy usługowej
- MU2 - tereny zabudowy usługowej
- MU3 - tereny zabudowy usługowej
- MU4 - tereny zabudowy usługowej
- MU5 - tereny zabudowy usługowej
- MU6 - tereny zabudowy usługowej
- MU7 - tereny zabudowy usługowej
- MU8 - tereny zabudowy usługowej
- MU9 - tereny zabudowy usługowej
- MU10 - tereny zabudowy usługowej
- MU11 - tereny zabudowy usługowej
- MU12 - tereny zabudowy usługowej
- MU13 - tereny zabudowy usługowej
- MU14 - tereny zabudowy usługowej
- MU15 - tereny zabudowy usługowej
- MU16 - tereny zabudowy usługowej
- MU17 - tereny zabudowy usługowej
- MU18 - tereny zabudowy usługowej
- MU19 - tereny zabudowy usługowej
- MU20 - tereny zabudowy usługowej
- MU21 - tereny zabudowy usługowej
- MU22 - tereny zabudowy usługowej
- MU23 - tereny zabudowy usługowej
- MU24 - tereny zabudowy usługowej
- MU25 - tereny zabudowy usługowej
- MU26 - tereny zabudowy usługowej
- MU27 - tereny zabudowy usługowej
- MU28 - tereny zabudowy usługowej
- MU29 - tereny zabudowy usługowej
- MU30 - tereny zabudowy usługowej
- MU31 - tereny zabudowy usługowej
- MU32 - tereny zabudowy usługowej
- MU33 - tereny zabudowy usługowej
- MU34 - tereny zabudowy usługowej
- MU35 - tereny zabudowy usługowej
- MU36 - tereny zabudowy usługowej
- MU37 - tereny zabudowy usługowej
- MU38 - tereny zabudowy usługowej
- MU39 - tereny zabudowy usługowej
- MU40 - tereny zabudowy usługowej
- MU41 - tereny zabudowy usługowej
- MU42 - tereny zabudowy usługowej
- MU43 - tereny zabudowy usługowej
- MU44 - tereny zabudowy usługowej
- MU45 - tereny zabudowy usługowej
- MU46 - tereny zabudowy usługowej
- MU47 - tereny zabudowy usługowej
- MU48 - tereny zabudowy usługowej
- MU49 - tereny zabudowy usługowej
- MU50 - tereny zabudowy usługowej
- MU51 - tereny zabudowy usługowej
- MU52 - tereny zabudowy usługowej
- MU53 - tereny zabudowy usługowej
- MU54 - tereny zabudowy usługowej
- MU55 - tereny zabudowy usługowej
- MU56 - tereny zabudowy usługowej
- MU57 - tereny zabudowy usługowej
- MU58 - tereny zabudowy usługowej
- MU59 - tereny zabudowy usługowej
- MU60 - tereny zabudowy usługowej
- MU61 - tereny zabudowy usługowej
- MU62 - tereny zabudowy usługowej
- MU63 - tereny zabudowy usługowej
- MU64 - tereny zabudowy usługowej
- MU65 - tereny zabudowy usługowej
- MU66 - tereny zabudowy usługowej
- MU67 - tereny zabudowy usługowej
- MU68 - tereny zabudowy usługowej
- MU69 - tereny zabudowy usługowej
- MU70 - tereny zabudowy usługowej
- MU71 - tereny zabudowy usługowej
- MU72 - tereny zabudowy usługowej
- MU73 - tereny zabudowy usługowej
- MU74 - tereny zabudowy usługowej
- MU75 - tereny zabudowy usługowej
- MU76 - tereny zabudowy usługowej
- MU77 - tereny zabudowy usługowej
- MU78 - tereny zabudowy usługowej
- MU79 - tereny zabudowy usługowej
- MU80 - tereny zabudowy usługowej
- MU81 - tereny zabudowy usługowej
- MU82 - tereny zabudowy usługowej
- MU83 - tereny zabudowy usługowej
- MU84 - tereny zabudowy usługowej
- MU85 - tereny zabudowy usługowej
- MU86 - tereny zabudowy usługowej
- MU87 - tereny zabudowy usługowej
- MU88 - tereny zabudowy usługowej
- MU89 - tereny zabudowy usługowej
- MU90 - tereny zabudowy usługowej
- MU91 - tereny zabudowy usługowej
- MU92 - tereny zabudowy usługowej
- MU93 - tereny zabudowy usługowej
- MU94 - tereny zabudowy usługowej
- MU95 - tereny zabudowy usługowej
- MU96 - tereny zabudowy usługowej
- MU97 - tereny zabudowy usługowej
- MU98 - tereny zabudowy usługowej
- MU99 - tereny zabudowy usługowej
- MU100 - tereny zabudowy usługowej

98/49

